[illegible]

องค์กรปกครองส่วนท้องถิ่นมีภารกิจสำคัญในการปฏิบัติงานเพื่อคุณภาพชีวิตของประชาชนในท้องถิ่นและการพัฒนาประเทศโดยส่วนรวม โดยเฉพาะอย่างยิ่งพระราชบัญญัติองค์การบริหารส่วนจังหวัด [illegible].2540 และที่แก้ไขเพิ่มเติม [illegible]จให้แก่องค์กรปกครองส่วนท้องถิ่น [illegible].2542 [illegible] ที่บัญญัติให้อำนาจไว้ทำให้ในปัจจุบันองค์กรปกครองส่วนท้องถิ่นมีอำนาจหน้าที่ ภารกิจในการให้บริการสาธารณะแก่ประชาชนในท้องถิ่นเพิ่มมากขึ้น

แผนพัฒนาสามปี ([illegible].2553–2555) เป็นแผนที่สอดคล้องกับแผนยุทธศาสตร์การพัฒนา มีลักษณะเป็นการกำหนดรายละเอียดแผนงานโครงการพัฒนา เป็นเครื่องมือในการจัดทำงบประมาณรายจ่ายประจำปี ซึ่งมีความต่อเนื่องและเป็นแผนก้าวหน้าครอบคลุมระยะเวลาสามปี [illegible] เพื่อปรับปรุงเป็นประจำทุกปี กระบวนการให้ได้มาของแผนพัฒนาสามปีจัดทำขึ้นภายใต้การมีส่วนร่วมของประชาชนในรูปของประชาคมได้รวบรวมประเด็นหลักการพัฒนา ปัญหา ความต้องการ [illegible] แผนยุทธศาสตร์การพัฒนา

ขอขอบคุณทุกฝ่ายที่ได้ให้ความร่วมมือในดำเนินการจัดทำแผนพัฒนาสามปี (2553–2555) ฉบับนี้เสร็จสมบูรณ์ตามกระบวนการมีส่วนร่วมจากภาคีการพัฒนาทั้งภาครั[illegible] ขอให้ยึดถือแผนพัฒนาสามปีเป็นแนวทาง เป็นเครื่องมือในการจัดทำงบประมาณรายจ่ายประจำปีและแผนปฏิบัติการ เพื่อนำไปสู่วิสัยทัศน์ [illegible]วัตถุประสงค์และเป้าหมายการพัฒนาที่วางไว้ทุกประการ

ส่วนที่ 6

การนำแผนพัฒนาสามปี (พ.ศ.2553 – 2555) ไปสู่การปฏิบัติและการติดตามประเมินผล

[illegible]

การนำแผนพัฒนาไปปฏิบัติ ให้ดำเนินการตามระเบียบฯ หมวด 5 [illegible]

1. ให้ผู้บริหารท้องถิ่นประกาศใช้แผนพัฒนาที่อนุมัติแล้ว และนำไปปฏิบัติ รวมทั้งแจ้งสภาท้องถิ่น คณะกรรมการบริหารงานจังหวัดแบบบูรณาการ องค์การบริหารส่วนจังหวัด อำเภอ หน่วยงานที่เกี่ยวข้อง และประกาศให้ประชาชนในท้องถิ่นทราบโดยทั่วกันภายในสิบห้าวันนับแต่วันที่ประกาศใช้และปิดประกาศโดยเปิดเผยไม่น้อยกว่าสามสิบวัน

2. ให้องค์กรปกครองส่วนท้องถิ่นใช้แผนพัฒนาสามปีเป็นกรอบในการจัดทำงบประมาณรายจ่ายประจำปี และงบประมาณรายจ่ายเพิ่มเติม รวมทั้งวางแนวทางเพื่อให้มีการปฏิบัติให้บรรลุวัตถุประสงค์ตามโครงการที่กำหนดไว้ในแผนพัฒนาสามปี และนำไปดำเนินการจัดทำแผนการดำเนินงานต่อไป

6.1 องค์กรรับผิดชอบในการติดตามและประเมินผลการจัดทำแผนพัฒนาสามปี [illegible] กระทรวงมหาดไทยว่าด้วยการจัดทำแผนพัฒนาขององค์กรปกครองส่วนท้องถิ่น พ.ศ.2548 กำหนดให้ผู้บริหารท้องถิ่น แต่งตั้งคณะกรรมการติดตามและประเมินผลแผนพัฒนาท้องถิ่น ประกอบด้วย

1. สมาชิกสภาท้องถิ่น ที่สภาท้องถิ่นคัดเลือก จำนวน 3 คน
2. ผู้แทนประชาคมท้องถิ่นที่ประชาคมท้องถิ่นคัดเลือก จำนวน 2 คน
3. ผู้แทนหน่วยงานที่เกี่ยวข้องที่ผู้บริหารท้องถิ่นคัดเลือก จำนวน 2 คน
4. หัวหน้าส่วนการบริหารที่คัดเลือกกันเอง จำนวน 2 คน
5. ผู้ทรงคุณวุฒิที่ผู้บริหารท้องถิ่นคัดเลือก จำนวน 2 คน

โดยให้คณะกรรมการติดตามและประเมินผลแผนพัฒนาองค์การบริหารส่วนจังหวัดระนอง [illegible]หน้าที่ดังนี้

(1) [illegible]

(2) [illegible]

(3) รายงานผลและเสนอความเห็นซึ่งได้จากการติดตามและประเมินผลแผนพัฒนา ต่อผู้บริหารท้องถิ่นเพื่อให้ผู้บริหารท้องถิ่นเสนอต่อสภาท้องถิ่น คณะกรรมการพัฒนาท้องถิ่นและประกาศผลการติดตามและประเมินผลแผนพัฒนาให้ประชาชนในท้องถิ่นทราบโดยทั่วกันอย่างน้อยปีละหนึ่งครั้งภายในเดือนธันวาคมของทุกปี ทั้งนี้ให้ปิดประกาศโดยเปิดเผยไม่น้อยกว่าสามสิบวัน

6.2 [illegible] กำหนดขั้นตอนให้เป็นไปตามวิธีการติดตามและประเมินผลดังนี้

- [illegible]ารจัดทำแบบในการติดตามและประเมินผลแผนพัฒนาองค์การบริหารส่วนจังหวัดสามปี ([illegible].[illegible].2553 – 2555) ให้ครอบคลุมประเด็น แผนงาน / [illegible]

1) [illegible]

2) [illegible]

3) วัตถุประสงค์ และเป้าหมาย

4) ผลผลิตและผลลัพธ์

ประชุมคณะทำงานติดตามประเมินผลแผนพัฒนาสามปี เพื่อซักซ้อมความเข้าใจแบบติดตามและประเมินผล และซักซ้อมในประเด็นอื่น ๆ ร่ว[illegible]

- [illegible] / โครงการ เป็นระยะ ๆ เพื่อตรวจสอบผลการดำเนินงานระหว่างดำเนินกิจการตามแผนงาน / โครงการ และเป็นการสนับสนุนการดำเนินงาน [illegible] / โครงการ ได้รวดเร็วและทันเหตุการณ์ หากการดำเนินงานตามแผนงาน / [illegible] ปัญหาอุปสรรค

- [illegible] / [illegible] / โครงการแล้วเสร็จ

- [illegible] / โครงการ การดำเนินกิจกรรมแต่ละ [illegible] / โครงการ เป็นไปตามระยะเวลาและงบประมาณที่กำหนดหรือไม่ผลการดำเนินงานบรรลุวัตถุประสงค์และเป้าหมายที่กำหนดหรือไม่ได้ผลผลิตและผลลัพธ์สอดคล้องกับวัตถุประสงค์และเป้าหมายหรือไม่ หรือร้อยละของการประสบความสำเร็จตามวัตถุประสงค์และผลที่คาดว่าจะได้รับ

6.3 **ห้วงเวลาในการติดตามและประเมินผล** คณะทำงานฯ กำหนดห้วงเวลาในการติดตาม [illegible] / โครงการ อย่างน้อยแผนงาน / [illegible] / โครงการ ในภาพรวมอย่างน้อยปีละ 1 ครั้ง แล้วรายงานสภาองค์การบริหารส่วนจังหวัด ผู้บริหารท้องถิ่น และคณะกรรมการพัฒนาองค์การบริหารส่วนจังหวัด พร้อมปิดประกาศให้ประชาชนทราบ

[illegible]

กำหนดเป็นรายไตรมาศ [illegible] 30 [illegible]

- [illegible] 1 [illegible] – [illegible] 30 [illegible]
- [illegible] 2 [illegible] – [illegible] 30 [illegible]
- [illegible] 3 [illegible] – [illegible] 30 [illegible]
- [illegible] 4 [illegible] – [illegible] 30 [illegible]

[illegible]
องค์กรปกครองส่วนท้องถิ่น

แบบรายงานการติดตามและประเมินผลแผนการพัฒนาองค์กรปกครองส่วนท้องถิ่น ประกอบไปด้วยแบบรายงาน 3 [illegible] รเก็บรวบรวมข้อมูล 2 แบบ ตามคู่มือการติดตามและประเมินผลการจัดทำและแปลงแผนไปสู่การปฏิบัติขององค์กรปกครองส่วนท้องถิ่น ดังแผนภูมิต่อไปนี้

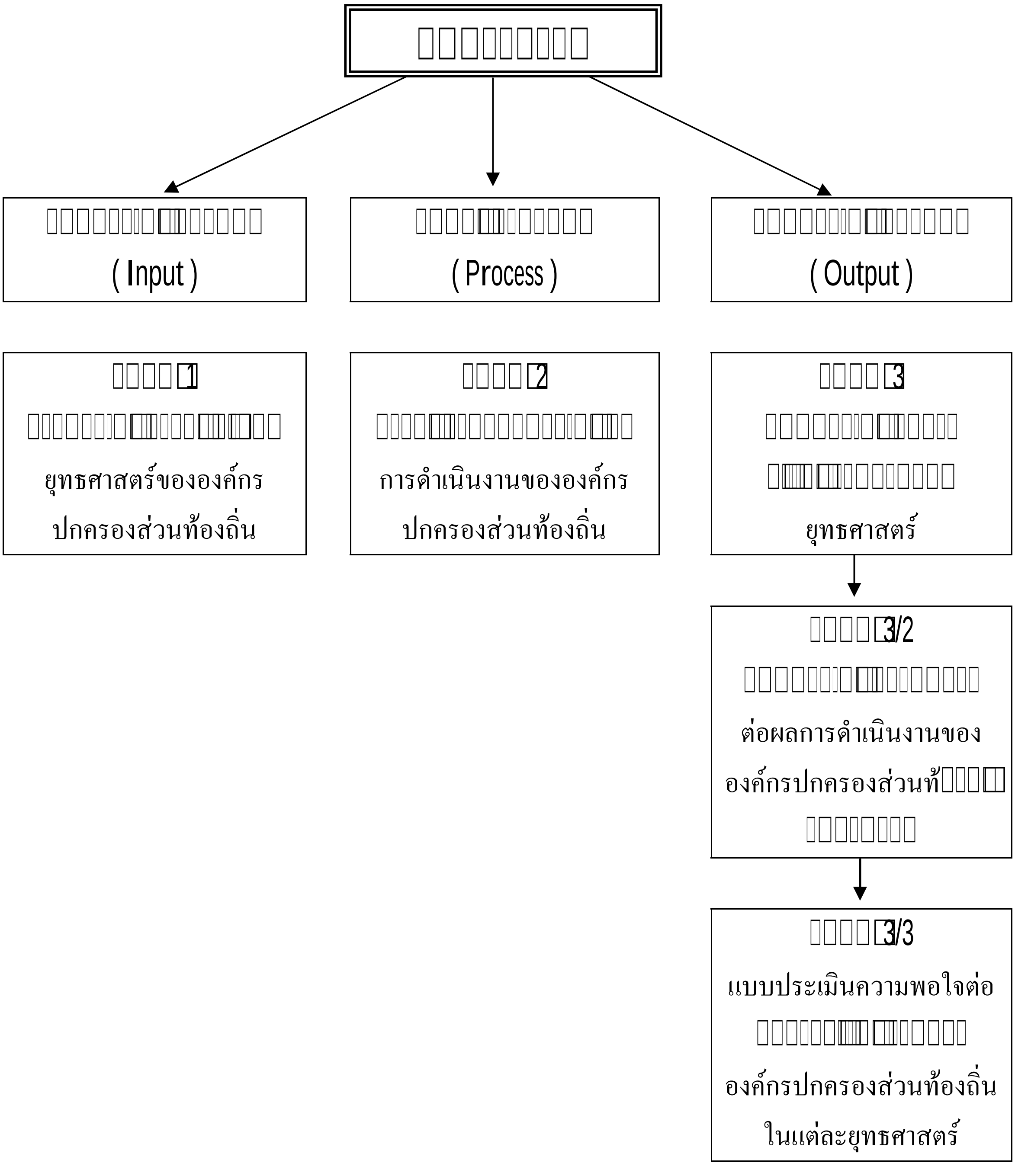

ห้วงเวลาในการติดตามและประเมินผล

□□□□□□□□□□□			□□□□□□□□□□□□□□		
ผู้ประเมิน	□□□□□□	□□□□□□□□	**ผู้ประเมิน**	□□□□□□	□□□□□□□□
□□□.	1. ใช้แบบรายงา□□□□□□□ 2 □□□□□□□□□□□□□ ดำเนินงานขององค์กรปกครองส่วนท้องถิ่น □□□□□□□□□ (3 □□□□) 2. ส่งรายงานให้กับ อบจ.	□□□□ 3 □□□□	□□□.	1. ใช้แบบรายงานแบบที่ 1 □□□□□□□□□□□□□□□□□ แผนยุทธศาสตร์ขององค์กรปกครองส่วนท้องถิ่น 2. ส่งรายงานให้กับ M&E Unit	□□□□□□. □□□□□□ ใช้แผนฯ
				1. ใช้แบบรายงานที่ 3/1 □□□ □□□□□□□□□□□□□□□□□□□□□□□ ตามแผนยุทธศาสตร์โดยใช้ □□□□3/2 □□□□□□□□□□ ความพอใจต่อผลการดำเนินงานขององค์กรปกครองส่วนท้องถิ่นใน □□□□□□ □□□□□□□□3/3 □□□□□□□□□□□□□□□□□□□ ต่อผลการดำเนิ□□□□□□□ องค์กรปกครองส่วนท้องถิ่นในแต่ละยุทธศาสตร์ เป็นเครื่องมือในการเก็บรวบรวมข้อมูล 2. ส่งรายงานให้กับ อบจ.	□□□□ 1 ปี
□□□.	1. □□□□□□□□□□□□□□ 2. วิเคราะห์รายงานตาม □□□□□□□□□ 3. ส่งผลการวิเคราะห์ให้กับกลุ่มส่งเสริมองค์กรปกครองส่วนท้อ□□□	15 □□ นับตั้งแต่ □□□□□□□□	□□□.	1. □□□□□□□□□□□□□□ 2. วิเคราะห์รายงานตามแบบ □□□□□□ 3. ส่งผลการวิเคราะห์ให้กับกลุ่มส่งเสริมองค์กรปกครองส่วนท้องถิ่น	15 □□ นับตั้งแต่ □□□□□□□□

□□□□1แบบช่วยกำกับการจัดทำแผนยุทธศาสตร์ของท้องถิ่นโดยตนเอง

□□□□ : □□□□1เป็นแบบประเมินตนเองในการจัดทำแผนยุทธศาสตร์ขององค์กรปกครองส่วนท้องถิ่น โดยจะทำการประเมินและรายงานทุก ๆ ครั้ง หลังจากที่องค์กรปกครองส่วนท้องถิ่นได้ประกาศใช้แผนยุทธศาสตร์แล้ว

□□องค์กรปกครองส่วนท้องถิ่น.....

| □□□□□□□□□□□□□□□□ | □□□□□□□□□□□□□□□□

□□□□□2 แบบติดตามผลการดำเนินงานขององค์กรปกครองส่วนท้องถิ่น

□□□□□ : □□□□□2 เป็นแบบติดตามตนเอง โดยมีวัตถุประสงค์เพื่อติดตามผลการดำเนินงานตามแผนยุทธศาสตร์ขององค์กรปกครองส่วนท้องถิ่น ภายในแผนพัฒนา 3 ปี โดยมีกำหนดระยะเวลาใน□□□□□

4. □□□□□□□□□□□□□□□□□□□□□□□□□□□□□□□□ยุทธศาสตร์การพัฒนาจังหวัด

ยุทธศาสตร์	ปีที่ 1.....		ปีที่ 2.....		ปีที่ 3.....		□□□	
	□□□□□□□□□□□□□□□□□□□□

5. ผลการดำเนินงานตามแผนพัฒนาปี.....

ยุทธศาสตร์	[illegible]		[illegible] โครงการที่อยู่ในระหว่าง [illegible]		[illegible] ไม่ได้ [illegible]		[illegible]		[illegible]		[illegible]	
	[illegible]	ร้อย [illegible]	[illegible]	ร้อย [illegible]	[illegible]	ร้อย [illegible]	[illegible]	ร้อย [illegible]	[illegible]	ร้อย [illegible]	[illegible]	ร้อย [illegible]
[illegible]												

6. การเบิกจ่ายงบประมาณปี.....

ยุทธศาสตร์	□□□□□□		□□□□□□□		□□□	
	□□□□□□□	ร้อ□□□	□□□□□□□	ร้อยละ	□□□□□□□	ร้อยละ
1.						
2.						
3.						
4.						
5.						
6.						
7.						
8.						
9.						
10.						
□□□						

ส่วนที่ 3 ผลการดำเนินงานตามโครงการที่ได้รับเงินอุดหนุนเฉพาะกิจ

7. โครงการที่ได้รับเงินอุดหนุนเฉพาะกิจประจำปี.....

□□□□□□□	□□□□□□□□□□□□□□			□□□□□□□□	
	□□□□□□□□ เสร็จแล้ว	อยู่ในระหว่าง □□□□□□□□	ยังไม่ได้ □□□□□□□□	□□□□□□□□ ที่ได้รับ	□□□□□□□□ ที่เบิกจ่ายไป
1.					
2.					
3.					
4.					
5.					
6.					
7.					
□□□					

ส่วนที่ 4 ปัญหา และ

.....

.....

.....

.....

.....

.....

.....

.....

.....

.....

.....

.....

.....

.....

.....

.....

.....

.....

.....

.....

.....

.....

.....

.....

.....

.....

.....

.....

.....

.....

□□□□□3/1 □□□□□□□□□□□□□□□□□□เนินงานตามแผนยุทธศาสตร์

□□□□□ : □□□□□3/1 เป็นแบบ□□□□□□ตนเอง โดยมีวัตถุประสงค์เพื่อใช้ประเมินผลการดำเนินงานขององค์กรปกครองส่วนท้องถิ่นตามยุทธศาสตร์ที่กำหนดไว้ และมีกำหนดระยะเวลาในการรายงานปีละ 1 ครั้ง หลังจากสิ้นสุดปีงบประมาณ

ส่วนที่ 1 ข้อมูล□□□

1. ชื่อองค์กรปกครองส่วนท้องถิ่น.....
2. □□/ □□□ / ปีที่รายงาน.....

ส่วนที่ 2 ยุทธศาสตร์ และโครงการในปี

3. ยุทธศาสตร์และจำนวนโครงการที่ปรากฏอยู่ในแผนและจำนวนโครงการที่ได้ปฏิบัติ

ยุทธศาสตร์	□□□□□□□□□□□□	
	□□□□□□□□□□□□ ที่ปรากฏอยู่ในแผน	□□□□□□□□□□□□ ที่ได้ปฏิบัติ
1.		
2.		
3.		
4.		
5.		
6.		
7.		
8.		
9.		
10.		
□□□		

ส่วนที่ 3 □□□□□□□□□□□□□□□

4. ความพึงพอใจต่อผลการดำเนินงานขององค์กรปกครองส่วนท้องถิ่นในภาพรวม

□□□□□□	□□□□□□□	□□□□	**ไม่พอใจ**
1) มีการเปิดโอกาสให้ประชาชนมีส่วนร่วมในโครงการ / □□□□□□			
2) มีการประชาสัมพันธ์ให้ประชาชนรับรู้ข้อมูลของโครงการ / □□□□□□			
3) มีการเปิดโอกาสให้ประชาชนแสดงความคิดเห็นในโครงการ / □□□□□□			
4) □□□□□□□□□□□□□□□

5. ผลการดำเนินงานในแต่ละยุทธศาสตร์

ยุทธศาสตร์ที่ 1.....

1) ความพึงพอใจของผู้เกี่ยวข้อง

| □□□□□□ | □□□□□□

□□□□□3/2 □□□ประเมินความพึงพอใจต่อผลการดำเนินงาน
ขององค์กรปกครองส่วนท้องถิ่นในภาพรวม

□□□□□ : □□□□□3/2 เป็นแบบสำรวจความพึงพอใจของประชาชน ต่อการดำเนินงานขององค์กรปกครองส่วนท้องถิ่นในภาพรวม โดยกำหนดให้มีการเก็บข้อมูลปีละ 1 □□□□□□□□□□□□□ ปีงบประมาณ

ส่วนที่ 1 ข้อมูลทั่วไป

1. □□□ (1) □□□ (2) □□□

2. □□□□ (1) ต่ำกว่า 20 ปี (2) 20 – 30 ปี (3) 31 – 40 ปี
(4) 41 – 50 ปี (5) 51 – 60 ปี (6) มากกว่า 60 ปี

3. □□□□□□□ (1) □□□□□□□□ (2) มัธยมศึกษาหรือเทียบเท่า (3) อนุปริญญา หรือเทียบเท่า
(4) □□□□□□□ (5) สูงกว่าปริญญาตรี (6) □□□

4. □□□□□□□ (1) □□□□□□□ (2) □□□□ / □□□□□□□ (3) ค้าขาย ธุรกิจส่วนตัว
(4) รับจ้าง (5) □□□□□ □□□□□ (6) □□□□□□
(7) □□□ (□□□).....

ส่วนที่ 2 ความพึงพอใจต่อผลการดำเนินงานขององค์กรปกครองส่วนท้องถิ่น

5. ท่านมีความพึงพอใจต่อผลการดำเนินงานขององค์กรปกครองส่วนท้องถิ่นในภาพรวม มากน้อยเพียงใด

□□□□□□□□□	□□□□□□	□□□	**ไม่พอใจ**
1) มีการเปิดโอกาสให้ประชาชนมีส่วนร่วมในโครงการ / □□□□□			
2) □□รประชาสัมพันธ์ให้ประชาชนรับรู้ข้อมูลของโครงการ / □□□□□			
3) มีการเปิดโอกาสให้ประชาชนแสดงความคิดเห็นในโครงการ / □□□□□			
4) □□□□□□□□□□□□□

□□□□□3/3 □□□ประเมินความพึงพอใจต่อผลการดำเนินงาน
ขององค์กรปกครองส่วนท้องถิ่นในภาพรวม

ส่วนยุทธศาสตร์ .....

ส่วนที่ 1 ข้อมูลทั่วไป

1. □□□ (1) □□□ (2) □□□□

2. □□□□ (1) ต่ำกว่า 20 ปี (2) 20 – 30 ปี (3) 31 – 40 ปี
(4) 41 – 50 ปี (5) 51 – 60 ปี (6) มากกว่า 60 ปี

3. □□□□□□□ (1) □□□□□□□□□ (2) มัธยมศึกษาหรือเทียบเท่า (3) อนุปริญญา หรือเทียบเท่า
(4) □□□□□□□□ (5) สูงกว่า□□□□□□□□ (6) □□□□

4. □□□□□□□□ (1) □□□□□□□□ (2) □□□□ / □□□□□□□□ (3) ค้าขาย ธุรกิจส่วนตัว
(4) รับจ้าง (5) □□□□□ □□□□□ (6) □□□□□□□
(7) □□□ (□□□)□.....

ส่วนที่ 2 ความพึงพอใจต่อผลการดำเนินงานขององค์กรปกครองส่วนท้องถิ่น

5. หากให้ท่านประเมินความพึงพอใจต่อผลการดำเนินงานขององค์กรปกครองส่วนท้องถิ่น ในการพัฒนาด้าน.....โดยให้คะแนนเต็ม 10 ท่านจะให้คะแนนองค์□□ ปกครองส่วนท้องถิ่นของท่านเท่าใด

□□□□□□□□□□□	□□□□□ (10 □□□□□)
1) มีการเปิดโอกาสให้ประชาชนมีส่วนร่วมในการเสนอโครงการ / □□□□□□	
2) มีการประชาสัมพันธ์ให้ประชาชนรับรู้ข้อมูลของโครงการ / □□□□□□	
3) มีการเปิดโอกาสให้ประชาชนแสดงความคิดเห็นในโครงการ / □□□□□□	
4) □□□□□□□□□□□□□□□□□□□□□□□□□□□□□□□□□□□□ / กิจกรรมต่อให้ประชาชนทราบ	
5) การเปิดโอกาสให้ประชาชนตรวจสอบการดำเนินโครงการ / □□□□□□	
6) การดำเนินงานเป็นไปตามระยะเวลาที่กำหนด	
7) □□□□□□□□□□□□□□□□□□□ / กิจกรรมนำไปสู่การแก้ไขปัญหาของประชาชน ในท้องถิ่□	
8) ประโยชน์ที่ประชาชนได้รับจากการดำเนินโครงการ / □□□□□□	

□□□□□

	หน้า
ส่วนที่ 1 □□□□	1
ส่วนที่ 2 สภาพทั่วไปและข้อมูลพื้นฐานของจังหวัดระนอง	4
ส่วนที่ 3 ผลการพัฒนาท้องถิ่นในปีที่ผ่านมา	32
ส่วนที่ 4 สรุปยุทธศาสตร์และแนวทางการพัฒนา	36
ส่วนที่ 5 □□□□□□□□□□□□□□□□□□□□□□□□ปี (□.□.2553 – 2555)	55
ยุทธศาสตร์ 1 การแก้ไขปัญหาความยากจน	
□□□□□□□□1.1 □□□□□□□□□□□□□□ร้างพื้นฐานการเกษตรเพื่อเพิ่ม □□□□□□□□□□□□□□□□□	58
□□□□□□□□1.2 ส่งเสริมการประกอบอาชีพและการรวมกลุ่ม	60
□□□□□□□□1.3 สนับสนุนการใช้แนวคิดเศรษฐกิจพอเพี□□	64
ยุทธศาสตร์ 2 เสริมสร้างศักยภาพทางเศรษฐกิจ	
□□□□□□□□2.1 ส่งเสริมการผลิตและแปรรูปสินค้า	67
□□□□□□□□2.2 เพิ่มประสิทธิภาพและสร้างมูลค่าสินค้า □□□□□□□□	69
□□□□□□□□2.3 เพิ่มขีดความสามารถในการผลิตสินค้า □□□□□□□□□□□□□□□□□พการแข่งขัน	71
ยุทธศาสตร์ 3 ส่งเสริมพัฒนาการท่องเที่ยว	
□□□□□□□□3.1 พัฒนาและปรับปรุงสถานที่ท่องเที่ยวให้มีศักยภาพ และได้มาตรฐาน	73
□□□□□□□□3.2 การส่งเสริมการท่องเที่ยวและพัฒนากลยุทธ์ ด้านการตลาดและการบริการการท่องเที่ยว	86
ยุทธศาสตร์ 4 □□การด้านทรัพยากรธรรมชาติ และสิ่งแวดล้อมเพื่อการพัฒนา □□□□□	
□□□□□□□□4.1 บำบัด ฟื้นฟู ทรัพยากรธรรมชาติและสิ่งแวดล้อม	97
□□□□□□□□4.2 การสร้างจิตสำนึกในการอนุรักษ์ทรัพยากรธรรมชาติ และสิ่งแวดล้อม	101
□□□□□□□□4.3 การป้องกัน ควบคุมมลพิษเพื่□□□□□□□□□□□□ □□□□□□□□□□□□	104

ยุทธศาสตร์ 5 การพัฒนาคุณภาพชีวิตและสังคมให้มีคุณภาพ

5.1 การสร้างสังคมแห่งการเรียนรู้ตลอดชีวิต พัฒนาคนให้มีความรู้คู่คุณธรรมและจริยธรรม 105

5.2 การเสริมสร้างสุขภาวะของประชาชนอย่างค 132

5.3 การจัดเตรียมความพร้อมของสังคมและสวัสดิการแก่เด็ก คนชราและผู้ด้อยโอกาส 155

5.4 การอนุรักษ์สืบทอด วัฒนธรรม ประเพณีอันดีงามและภูมิปัญญาท้องถิ่น 162

5.5 การสร้างความเข้มแข็งให้กับ 167

ยุทธศาสตร์ 6 การพัฒนาโครงสร้างพื้นฐาน ครอบคลุมระดับพื้นที่

6.1 ก่อสร้าง ปรับปรุงถนนสะพาน ทางเดินเท้า ท่อระบายน้ำ และท่าเทียบเรือ ฯลฯ 169

6.2 การก่อสร้าง พัฒนา ปรับปรุง บำรุงรักษาระบบธารณูปโภค สาธารณูปการ ให้ทั่วถึง 203

6.3 การวาง จัดทำผังเมืองและการใช้ประโยชน์ที่ดินอย่างเหมาะสม 205

6.4 านป้องกันและบรรเทาสาธารณภัย 206

ยุทธศาสตร์ 7

7.1 ส่งเสริมสนับสนุนการมีส่วนร่วมของประชาชนในการดำเนินการขององค์การบริหารส่วนจังหวัดระนอง 208

7.2 ส่งเสริมและพัฒนาประสิทธิภาพในการปฏิบัติงาน 213

7.3 การพัฒนาศักยภาพของหน่วยงานในการให้บริการประชาชน 242

ส่วนที่ 6 การนำแผนพัฒนาสามปี (.2553 – 2555) ไปสู่การปฏิบัติและ 246

ส่วนที่ 1

□□□□

1.1 ลักษณะของแผนพัฒนาสามปี

แผนพัฒนาสามปี ตามระเบียบกระทรวงมหาดไทยว่าด้วยการจัดทำแผนพัฒนาขององค์กรปกครองส่วนท้องถิ่น พ.□.2548 หมายถึง แผนพัฒนาเศรษฐกิจและสังคมขององค์กรปกครองส่วนท้องถิ่นที่สอดคล้องกับแผนยุทธศาสตร์การพัฒนาอันมีลักษณะเป็นกา□□□□□□□□□□□□□□□□□□□□□□□□ โครงการพัฒนาที่จัดทำขึ้นสำหรับปีงบประมาณแต่ละปี ซึ่งมีความต่อเนื่องและเป็นแผนก้าวหน้าครอบคลุมระยะเวลาสามปี โดยมีการทบทวนเพื่อปรับปรุงเป็นประจำทุกปี ซึ่งจากความหมายดังกล่าว สามารถสรุปลักษณะของแผนพัฒนาสามปี ได้ดังนี้

1. เป็นการ□□□งแผนยุทธศาสตร์การพัฒนาไปสู่การปฏิบัติ โดยมีหลักคิดที่ว่าภายใต้ยุทธศาสตร์การพัฒนาหนึ่ง ๆ จะมีแนวทางการพัฒนาได้มากกว่าหนึ่งแนวทาง และภายใต้□□□□□□□□□□□□□□□□□□□

3. เป็นการจัดเตรียมโครงการพัฒนาต่าง ๆ ให้อยู่ในลักษณะที่พร้อมจะบรรจุในเอกสารงบประมาณประจำปี และนำไปปฏิบัติได้ทันทีเมื่อได้รับงบประมาณ

1.3 ขั้นตอนในการจัดทำแผนพัฒนาสามปี

□□การจัดทำแผนพัฒนาสามปี □□□□□□□□□□□□□ สรุปได้□□□□

□□□□□□1 □□□□□□□□□□□□□□□□□□□□

กองแผนและงบประมาณ หน่วยงานรับผิดชอบการจัดทำแผนพัฒนา เข้าพบ ปรึกษา หารือ ผู้บริหารท้องถิ่น เพื่อชี้แจงวัตถุประสงค์ ขั้นตอน วิธีการดำเนินงาน เพื่อให้ผู้บริหารรับทราบ พิจารณาสั่งการ และแต่งตั้งคณะทำงานในการดำเนินงานต่อไป

□□□□□□2 การคัดเลือกยุทธศาสตร์และแนวทางการพัฒนา

คณะกรรมการสนับสนุนการจัดทำแผนพัฒนาท้องถิ่น สรุปผลการดำเนินงานพัฒนาตามยุทธศาสตร์การพัฒนาและแนวทางการพัฒนา ประกอบกับนโยบายยุทธศาสตร์การพัฒนาในส่วนที่เกี่ยวข้อง เสนอคณะกรรมการพัฒนาท้องถิ่น เพื่อพิจารณาทบทวนว่ายุทธศาสตร์การพัฒนา และแนวทางการพัฒนาที่กำหนดไว้ยังมีความเหมาะสม สอดคล้องกับสภาวะการณ์ในปัจจุบันหรือไม่

□□□□□□3 การเก็บรวบรวมข้อมูลและการวิเคราะห์ข้อมูล

□□ะกรรมการพัฒนาท้องถิ่น ร่วมกับคณะกรรมการสนับสนุนการจัดทำแผนพัฒนาท้องถิ่น จัดทำประชาคมท้องถิ่น และส่วนราชการที่เกี่ยวข้อง □□รับฟังปัญหา และความต้องการของประชาคม การขอรับการสนับสนุนของส่วนราชการ และ หน่วยงานที่เกี่ยวข้อง

□□□□□□4 □□□□□□□□□□□□□□□□□□□□□□□□□□□□ / □□□□□□□□□□□□□□

คณะกรรมการสนับสนุนการจัดทำแผนพัฒนาท้องถิ่น พิจารณาคัดเลือก□□□□□□□/กิจกรรม ที่อยู่ในขอบเขตอำนาจหน้าที่ และสอดคล้องกับแนวทางการพัฒนาสามปี มาจัดทำรายละเอียดโครงการในด้านเป้าหมาย วัตถุประสงค์ งบประมาณ ผลลัพธ์ และผู้รับผิดชอบ โดยเน้นศึกษารายละเอียดของโครงการ/กิจกรรม ที่จะดำเนินการในปีแรก เพื่อให้สามารถนำไปจัดทำงบประมาณรายจ่ายประจำปีได้

□□□□□□5 การจัดทำร่างแผนพัฒนาสามปี

คณะกรรมการสนับสนุนการจัดทำแผนพัฒนาท้องถิ่น จัดทำร่างแผนพัฒนาสามปี โดยมีเค้าโครงแผนพัฒนาสามปี ตามรูปแบบที่กรมส่งเสริมการปกครองส่วนท้องถิ่นกำหนด เสนอร่างแผนพัฒนาสามปีต่อคณะกรรมการพัฒนาท้องถิ่น เพื่อพิจารณาและปรับปรุงให้มีความสมบูรณ์

□□□□□□□6 การอนุมัติและประกาศใช้แผนพัฒนาสามปี

เมื่อคณะกรรมการพัฒนาท้องถิ่น พิจารณาร่างแผนพัฒนาสามปีเสร็จเรียบร้อย จะนำเสนอผู้บริหารท้องถิ่นเพื่อพิจารณาอนุมัติและประกาศใช้

1.4 ประโยชน์ของการจัดทำแผนพัฒนาสามปี

1) ผู้บริหารสามารถใช้แผนเป็นเครื่องมือในการตัดสินใจ และกำหนดแนวทางดำเนินงาน การบูรณาการ การบริหารทรัพยากรให้มีประสิทธิภาพ

2) การใช้จ่ายงบประมาณ ขององค์การบริหารส่วนจังหวัดระนอง □□□□□□แก้ไขปัญหา ความต้องการ ของประชาชนได้ตรงกับต้องการอย่างแท้จริง

3) การพัฒนาขององค์การบริหารส่วนจังหวัดระนอง สามารถเชื่อมโยงการพัฒนาที่เห็นถึงการบรรลุตามวิสัยทัศน์การพัฒนาที่กำหนดไว้อย่าง□□□□

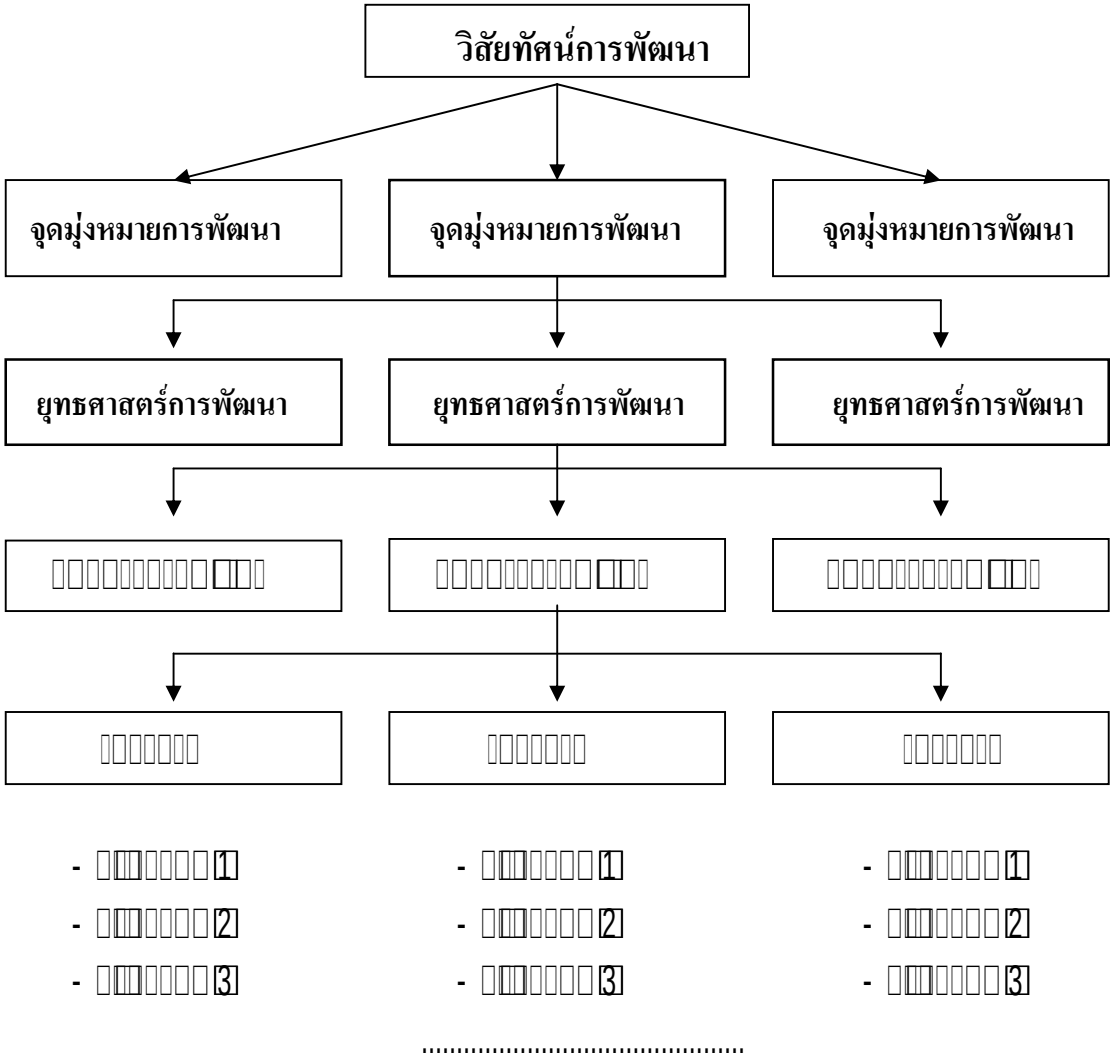
วิสัยทัศน์การพัฒนา
จุดมุ่งหมายการพัฒนา
จุดมุ่งหมายการพัฒนา
จุดมุ่งหมายการพัฒนา
ยุทธศาสตร์การพัฒนา
ยุทธศาสตร์การพัฒนา
ยุทธศาสตร์การพัฒนา
□□□□□□□

ส่วนที่ 2

□□□□□□□ปและข้อมูลพื้นฐานขององค์การบริหารส่วนจังหวัดระนอง

□□□□□□□□

□□□□□□□□

จังหวัดระนองตั้งอยู่ภาคใต้ตอนบนด้านทิศตะวันตกของประเทศมีรูปร่างยาว แคบ ขนาน □□□□□□□□□

□□□□□□□□□□□□□□□□□□□□□□□□□□□□น่วยการปกครองจังหวัดระนอง

□□□□	□□□□		หน่วยการปกครอง				
	(□□.□□.)	ร้อยละ	□□□□	หมู่บ้าน	□□□□□□	□□□.	□□□.
□□□□□□□□□□□□□□	713.723	21.64	9	38	3	8	
□□□□□□□□□□□□	783.010	23.74	7	61	1	7	
อำเภอละอุ่น	748.546	22.70	7	30	1	3	1
อำเภอกะเปอร์	657.688	19.94	5	32	1	4	
□□□□□□□□□□□	395.078	11.98	2	13	-	2	
□□□	3,298.045	100	30	174	6	24	1

□□ : □□□□□□□□□□□□□□□□□□□□□□□□□□

□□□□□□□

□□□□□□□□□□□□□□□□□□180,934 □□ (□ □□□□31 □□□□□□□ 2552) ซึ่งจะอาศัยอยู่หนาแน่น □□□□□□□□□□□□□□

□□□□□□□□□□□□□□□□□□□

□□□□□□□□□□□□□□□□□□□□□□□□□□□□□ช่วงอายุ (ผู้มีสัญชาติไทยและมีชื่อ□ยู่ในทะเบียนบ้าน)

□□	□□□□□ (□□)		
	□□□	□□□	□□□
ต่ำกว่า 1 ปี – 5 ปี	6,643	6,362	13,005
6 – 10 ปี	6,431	5,881	12,312
11 – 15 ปี	7,423	7,005	14,428
16 – 20 ปี	6,683	6,287	12,970
21 – 25 ปี	6,447	6,122	12,569
26 – 30 ปี	7,058	6,614	13,672
31 – 35 ปี	7,013	6,946	13,959
36 – 40 ปี	7,189	7,016	14,205
41 – 45 ปี	6,773	6,637	13,410
46 – 50 ปี	5,874	5,576	11,450
51 – 55 ปี	4,720	4,687	9,407
56 – 60 ปี	3,500	3,544	7,044
61 – 65 ปี	2,353	2,351	4,704
66 – 70 ปี	1,817	1,797	3,614
71 – 75 ปี	1,511	1,516	3,027
76 – 80 ปี	1,021	1,210	2,231
81 – 85 ปี	528	695	1,223
86 – 90 ปี	199	314	513
91 – 95 ปี	88	134	222
96 – 100 ปี	23	36	59
มากกว่า 100 ปี	25	35	60
□□□	83,319	80,765	164,084

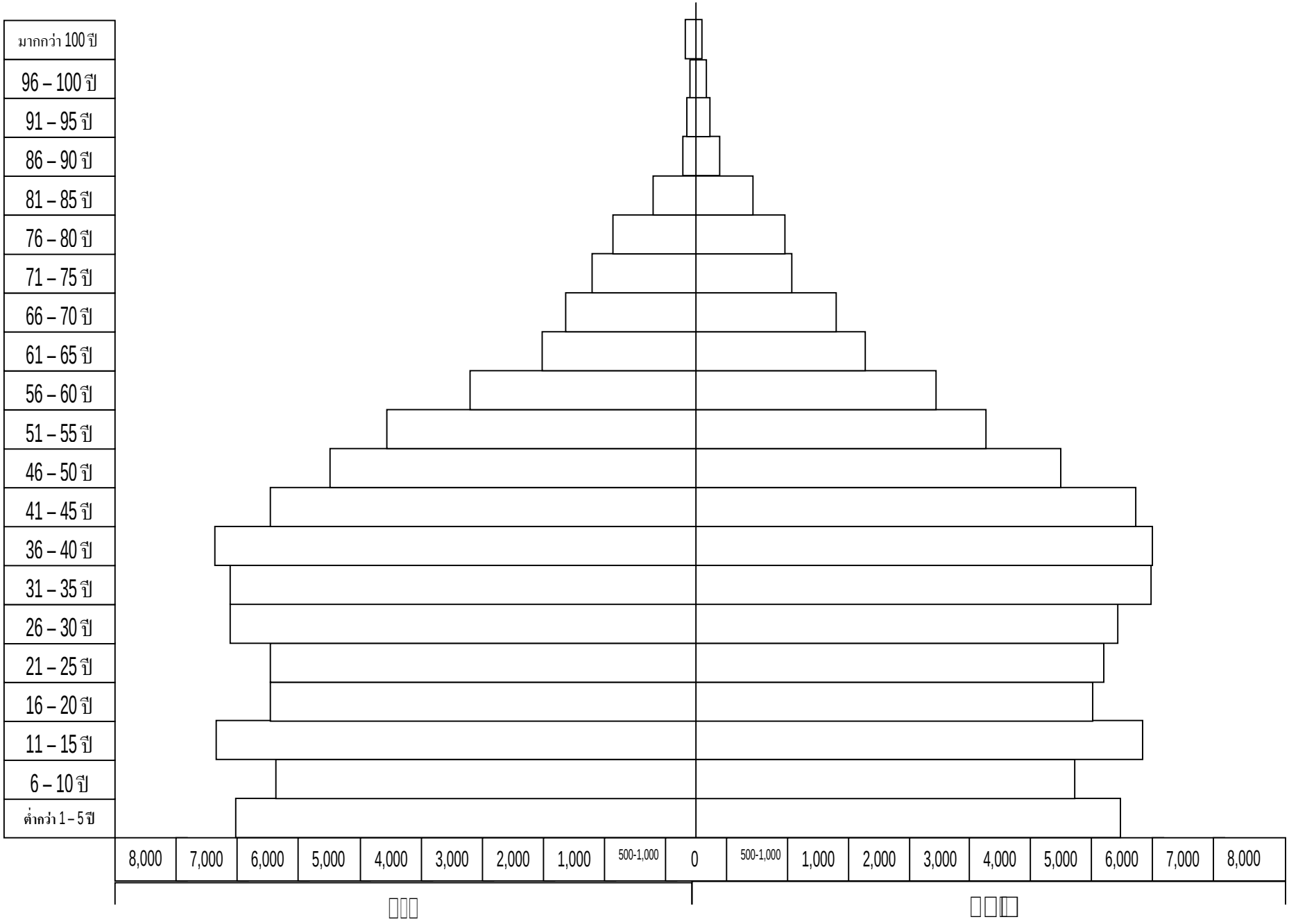
มากกว่า 100 ปี
96 – 100 ปี
91 – 95 ปี
86 – 90 ปี
81 – 85 ปี
76 – 80 ปี
71 – 75 ปี
66 – 70 ปี
61 – 65 ปี
56 – 60 ปี
51 – 55 ปี
46 – 50 ปี
41 – 45 ปี
36 – 40 ปี
31 – 35 ปี
26 – 30 ปี
21 – 25 ปี
16 – 20 ปี
11 – 15 ปี
6 – 10 ปี
ต่ำกว่า 1 – 5 ปี
8,000
7,000
6,000
5,000
4,000
3,000
2,000
1,000
500-1,000
0
500-1,000
1,000
2,000
3,000
4,000
5,000
6,000
7,000
8,000

แผนภูมิตารางประชากรแยกช่วงอายุ

จากตารางประชากรแยกช่วงอายุ [illegible]ว่าประชากรส่วนใหญ่อยู่ในช่วงอายุ 21 – 40 ปี และโอกาสต่อไป ประชากรผู้สูงอายุจะเพิ่มขึ้นเรื่อย ๆ เช่นเดียวกับประชากรของโลก

[illegible]

[illegible]	[illegible] ([illegible])		
	[illegible]	[illegible]	[illegible]
[illegible] (0 – 12 ปี)	16,059	14,988	31,047
[illegible] (8 – 15 ปี)	11,384	10,660	22,044
[illegible] (15 – 24 ปี)	13,192	12,485	25,677
วัยเจริญพันธ์ (15 – 49 ปี)	47,431	45,491	92,922
[illegible] (13 – 60 ปี)	59,695	57,689	117,384
[illegible] (60 ปี [illegible])	7,565	8,088	15,653

[illegible] : ศูนย์บริหารการทะเบียนภาค 8 [illegible]

ด้านโครงสร้างพื้นฐาน

□□□□□□□□□

□□□□□ มีถนนที่ใช้ในการสัญจรไปมา และเชื่อมโยงการขนส่งสินค้า □□□□□□□□□□ แผ่นดิน หมายเลข 4 (□□□□□□□) ตัดผ่านทุกอำเภอ และมีถนนซึ่งเป็นทางหลวงจังหวัด □□□□□□□ ชนบท และถนนที่องค์กรปกครองส่วนท้องถิ่นรับผิดชอบ ได้พัฒนาปรับปรุ□ ให้เป็นถนนคอนกรีต □□□□□□□□□□□□□□□□ชี้การได้ทุกฤดูกาล

□□□□□□□□ □สนามบินพาณิชย์ จำนวน 1 แห่ง ซึ่งอยู่ในความรับผิดชอบของ□□□ การขนส่งทางอากาศ □□□□□□□□□□□□□ ตั้งอยู่ที่ □□□□□□□□□□□□□□□□□□□□□□□

□□□□□มีท่าเทียบเรือ แยกประเภทได้ดังนี้

- ท่าเทียบเรือเอนกประสงค์ ขนาด 20,000 ตันกรอส เพื่อใช้ในการขนส่งสินค้า □□□□□ 1 แห่ง
- ท่าเทียบเรือประมง จำนวน 1 แห่ง
- ท่าเทียบเรือ สำหรับเดินทางของประชาชน และนักท่องเที่ยว จำนวน 2 แห่ง

ไฟฟ้า

□□□□□□□□□ มีจำนวนครัวเรือนที่มีไฟฟ้าใช้ทั้งหมด 43,496 □□□□□□ □□ที่ได้รั□บบริการไฟฟ้า คิดเป็นร้อยละ 99.5% □□□□□□□□□□ สำหรับราษฎรที่ไม่มีไฟฟ้าใช้ ทางการไฟฟ้าส่วนภูมิภาคจังหวัดระนอง ได้จัดเข้าโครงการผลิตกระแสไฟฟ้าด้วยพลังงานแสงอาทิตย์ (Solar Home System) ไว้แล้ว และสามารถจ่ายกระแสไฟฟ้าได้ครบทุกครัวเรือนแล้ว

□□□□□

□□□□□□□□□ □□□□□□ครัวเรือนที่มีน้ำประปาใช้ 12,711 ครัวเรือน ปริมาณน้ำที่ผลิตได้ □□□□□□ 18,460 □□.□. ต่อวัน น้ำประปาที่ใช้เฉลี่ย 12,632.29 □□.□. ต่อวัน แหล่งน้ำดิบที่ใช้ผลิตน้ำประปา มีอยู่ 3 แห่ง คือ คลองหาดส้มแป้น ขุมเหมืองฮกหลวงและคลองบางริ้น สำหรับแหล่งน้ำ □□□□□□ (□□□□) ของสำนักงานประปาระนอง ขณะนี้ยังไม่มีในอนาคต ปี 2553 – 2555 ถ้าการก่อสร้างเขื่อนที่บ้านทอนเรียนของชลประทานเสร็จ ก็จะใช้น้ำจากเขื่อนนี้เป็นแหล่งน้ำถาวรและใช้แหล่งน้ำดิบในปัจจุบันเป็นแหล่งน้ำสำรอง

□□□□□□□□□□□□□□□□□□

จังหวัดระนองมีเลขหมายโทรศัพท์ที่สามารถเปิดให้บริการได้ จำนวน 10,490 □□□□□□ จำนวนเลขหมายส่วนบุคคล 7,780 □□□□□□□ □□□□□□□□□□□□□□□□□□□□ 1,015 □□□□□□□

ด้านเศรษฐกิจ

[illegible]

<u>ข้อมูลทั่วไปเกี่ยวกับการเกษตร</u>

จังหวัดระนอง ประกอบด้วย 5 [illegible] 1,922,837 ไร่ ซึ่งมีสภาพพื้นที่ส่วนใหญ่เป็นที่ลาดชันเชิงเขา มีพื้นที่ราบเพื่อการเกษตร เพียงร้อยละ 14 [illegible] 556,435 ไร่ คิดเป็นร้อยละ 29 [illegible] แยกอยู่ในอำเภอเมืองร[illegible] 70,887 ไร่ อำเภอกระบุรี จำนวน 251,793 ไร่ อำเภอกะเปอร์ [illegible] 75,796 ไร่ อำเภอละอุ่น จำนวน 131,417 ไร่ และ[illegible] 26,542 ไร่

[illegible]

[illegible] 57,796 [illegible] เป็นครัวเรือนเกษตรกร [illegible] 29,488 ครัวเรือน คิดเป็นร้อยละ 57.02 [illegible]

- [illegible] 8,135 [illegible]
- [illegible] 10,587 [illegible]
- อำเภอกะเปอร์ มีครัวเรือนเกษตรกร จำนวน 4,970 [illegible]
- อำเภอละอุ่น มีครั[illegible] 3,605 [illegible]
- [illegible] 2,191 [illegible]

<u>การใช้ที่ดินเพื่อการเกษตร</u>

จังหวัดระนองมีการใช้ที่ดินเพื่อการเกษตร ดังนี้

- พื้นที่ปลูกไม้ผล ([illegible]) [illegible] 52,260 ไร่
- พื้นที่ปลูกไม้ผลไม้ยืนต้น (ยางพารา ปาล์มน้ำมัน กาแฟ สะตอ มะม่วง[illegible]พานต์ มะพร้าว ฯลฯ) [illegible] 382,646 ไร่
- พื้นที่ปลูกพืชไร่ (อ้อยคั้นน้ำ แตงโม) [illegible] 3,111 ไร่
- [illegible](ข่าเหลือง ตะไคร้ ขมิ้น ผักเหลียง ชะอม ผักหวานฯ) [illegible] 4,519 [illegible]ร่
- [illegible] 799 ไร่
- พื้นที่ปลูกไม้ดอกไม้ประดับ จำนวน 109 ไร่
- [illegible] (บ่อกุ้ง บ่อปลา ทุ่งหญ้าเลี้ยงสัตว์ สระน้ำเพื่อการเกษตร) [illegible] 111,098 ไร่

ในปี 2551 พืชเศรษฐกิจที่สำคัญ คือ ยางพารา กาแฟ มะม่วงหิมพานต์ ปาล์มน้ำมัน มังคุด สะตอ ทุเรียน ลองกอง มะพร้าว เงาะ จำปาดะ ข่าเหลือง หมาก ส้มโอ ส้มเขียวหวาน [illegible]

และพืชผักพื้นบ้าน (□□□□□□) ซึ่งพืชเศรษฐกิจดังกล่าว สามารถสร้างมูลค่าทางเศรษฐกิจแก่จังหวัดระนอง คิดเป็นมูลค่า 4,161.20 ล้านบาท

□□□□□□□

□□□□ระมงทางทะเล จังหวัดระนองมีทะเลอาณาเขตติดต่อกับประเทศพม่า ซึ่งเป็นแหล่งสัตว์น้ำที่ยังอุดมสมบูรณ์มาก จึงมีเรือประมงไทยจำนวนมากเข้าไปทำการประมง ซึ่งส่วนใหญ่ใช้ท่าเทียบเรือประมงในจังหวัดระนองขนถ่ายสินค้าสัตว์น้ำ แต่มีบางส่วนใช้ท่าเทียบเรือประมง □□□□□□□□□□□□□□□□□□□□□จังหวัดตรัง เป็นต้น

ผลผลิตทางการประมงเฉพาะสินค้าสัตว์น้ำ

ตารางแสดงข้อมูล□□□□□□□□□□□□□□□□

□□□□□	ชนิดสัตว์น้ำ	□□□□□ (□□)	มูลค่า□□□□□ (ล้าน□□□)
1	□□□□□	7,804.82	296.58
2	กุ้ง	764.37	229.30
3	□□□□□□	4,026.90	322.15
4	□□□□□	31,723.28	2,537.86
5	ปลาเป็ด	17,055.47	93.80
6	□□	44.20	5.30
□□□		65,794.84	3,484.99

□□□□□□□□:ปริมาณและมูลค่าของผลผลิตที่ได้มีการแปรรูปแล้ว

ตารางแสดงการเพาะเลี้ยงสัตว์น้ำชายฝั่ง

□□□□□	□□□□□	ผู้เพาะเลี้ยง (□□□)	□□□□□ (ไร่)	□□□□□□□□ (□□)	มูลค่า (ล้าน□□□)
1	กุ้งทะเล	132	3,968.98	13,042.61	1,578.00
2	ปลาน้ำกร่อย	289	17.65	298.25	43.00
3	□□□□□□□	2,112	1,413.88	61,430.00	2.40
4	□□□□	48	296.50	800.70	172.00
5	□□□□□□□□□□	230	536.53	886.25	7.00

□□□ : □□□□□□□□□□□□□□□□□□□□□□□□

<u>การปศุสัตว์</u>

ลักษณะการประกอบการปศุสัตว์ในท้องถิ่น

อาชีพการเลี้ยงสัตว์ในจังหวัดระนอง จะเน้นการเลี้ยงแบบผลพลอยได้จากการทำ□□□□□□ บ้านหรือปล่อยทุ่ง □□□□□□□□□ □□□□□□□□□□□ □□□□□การเลี้ยงสัตว์เพื่อเป็นการค้าในระบบฟาร์มจะมีเฉพาะ สุกร และไก่ไข่ ไก่เนื้อ □□□□□□□□□ส่งออกไปจำหน่ายยังจังหวัดใกล้เคียง ซึ่งทำรายได้ให้แก่เกษตรผู้เลี้ยง

พื้นที่การปศุสัตว์

พื้นที่การปศุสัตว์จะหนาแน่นในท้องที่อำเภอเมืองระนอง โดยเฉพาะสุกร ไก่ไข่ จะอยู่ในพื้นที่ อำเภอละอุ่น อำเภอกระบุรี และอำเภอเมือง

จำนวนครัวเรือนในภาคการปศุสัตว์

จำนวนครัวเรือนในภาคปศุสัตว์ มีจำนวน 11,508 ครัวเรือน แยกเป็นอำเภอต่าง ๆ ดังนี้

1. □□□□□□□ 2,318 □□□□□□
2. อำเภอกะเปอร์ 2,275 □□□□□□
3. □□□□□□□□□□□ 1,459 □□□□□□
4. อำเภอละอุ่น 3,678 □□□□□□
5. □□□□□□□□□□□ 1,778 □□□□□□

□ลผลิตทางการปศุสัตว์และมูลค่าผลผลิตทางการปศุสัตว์

□□□□□□	□□□□□□	□□□□□□□□□□□/ □□□	□□□□□มูลค่าผลผลิตทางการปศุสัตว์/□□□
1	□□□	22,297	110,749,199
2	ไก่ไข่	952,479	122,869,791
3	ไก่เนื้อ	97,796	7,139,108
4	□□	8,156	131,727,556
5	□□□□□□	1,581	25,087,308

□□□ : สำนักงานปศุสัตว์จังหวัดระนอง

□□□□□□□□□□□□□□□□□□□□□□

จังหวัดระนองมีสถานประกอบการด้านพาณิชยกรรมและการบริการแยกได้ดังนี้

1) สถานประกอบการด้านพาณิชยกรรม

- □□□□□□□□□□□□□□ □□□□□ 41 แห่ง
- ศูนย์การค้า / ห้างสรรพสินค้า □□□□□ 4 แห่ง

- □□□□□□ □□□□□ 11 แห่ง
- □□□□□□

- อุตสาหกรรมหมวดขนส่ง ได้แก่ การซ่อมเรือประมง การซ่อมรถยนต์และเครื่องยนต์ เป็นต้น จำนวน 47 โรง คิดเป็นร้อยละ 16

- อุตสาหกรรมหมวดไม้และผลิตภัณฑ์จากไม้ จำนวน 39 โรง คิดเป็นร้อยละ 14

□□□□□□□/□□□□□□□

□□□ถึงปัจจุบันได้แก่

□□□□□□□□□□□□□□ระขยางค์ จัดขึ้นในช่วงเทศกาลตรุษจีน (กุมภาพันธ์) □□□□□□ 3 – 7 วัน โดยใช้บริเวณถ้ำพระขยางค์เป็นสถานที่จัดงาน เพื่อเปิดโอกาสให้ประชาชนเข้าไปสักการะสิ่งศักดิ์สิทธิ์ และเข้าชมความสวยงามของถ้ำตลอดจนพันธุ์ไม้ และว่านต่าง ๆ ที่หายาก ซึ่งเชื่อกันว่ามีผู้นำมาปลูกไว้ในช่วงกลางคืน จะมีมหรสพต่าง ๆ ให้ชม

งานเสด็จพระแข่งเรือ จัดขึ้นในช่วงวันออกพรรษา บริเวณแม่น้ำกระบุรีช่วงคอคอดกระ □□□□□□□□□□เริ่มตั้งแต่วันแรม 1 □□+ □□□□□ 3 □□□□□□ 11 กิจกรรมในงาน ที่สำคัญได้แก่ การแข่งขันเรือพระน้ำ โดยจะมีการนำเรือมาตกแต่งให้สวยงาม และอัญเชิญพระพุทธรูป□□□□□□□□□□ เรือ แล้วแห่ไปตามล้ำน้ำกระบุรี มีการประกวดร้องเพลงเรือ การแข่งเรือ□□□ ซึ่งจะเป็นการจัดร่วมกัน ระหว่างชาวไทยและชาวพม่า

งานเปิดเมืองระนองท่องอันดามัน จัดในช่วงเดือนธันวาคม - □□□□□ บริเวณสนามหน้า □□□□□□□□□□□□□□ เป็นงานเปิดเทศกาลท่องเที่ยวของจังหวัดระนอง ภายในงานจะมีกิจกรรม □□□□□ท่องเที่ยวทางธรรมชาติ การออกร้านจำหน่ายสินค้าพื้นเมือง ประกวดธิ□□ □□□□□ □□□□□ อาหารทะเลมากมายให้นักท่องเที่ยวได้เลือกรับประทาน

□□□□□□□□□□□□□□□□□□ เป็นงานตักบาตรเทโวที่เป็นเอกลักษณ์ของจังหวัดระนอง จะใช้พระสงฆ์สามเณร เฉพาะที่วัดร่วมตักบาตร มีนักเรียน นักศึกษา แต่งตัวเป็นนางฟ้าทหาร ตำรวจ แต่งตัวเป็นเทวดา มาร่วมมหาบุษบกที่ประทับรูปเหมือนของพระพุทธเจ้าปางอุ้มบาตร พระสงฆ์สามเณรจะลงมาจากภูเขาหญ้าออกรับ□□□□□□□□□□□□□□□□□ บริเวณเชิงภูเขาหญ้าบริเวณวัดบ้านหงาวและมีประชาชนจำนวนมาก รอใส่บาตร หลังจากพระฉันเพลแล้วจะมีการ ฟังเทศน์ฟังธรรมด้วย กำหนดจัดงาน □□□□□□□□□□□□ (□□□□□ 1 □□□□□□ 11) ของทุกปี

แหล่งท่องเที่ยว

จังหวัดระนองมีแหล่งท่องเที่ยวที่สำคัญ ในแต่ละอำเภอที่น่าสนใจ คือ อำเภอเมืองระนองมีแหล่งท่องเที่ยวที่น่าสนใจ เช่น สุสานเจ้าเมืองระนอง บ่อน้ำร้อนและสวนสาธารณะรักษะวาริน อุทยานแห่งชาติน้ำตกหงาวและน้ำตกปุญญบาล อำเภอกระบุรีมีแหล่งท่องเที่ยวน่าสนใจ เช่น พระปรมาภิไธยย่อ จ.□.□. คอคอดกระ และถ้ำพระขยางค์ อำเภอกะเปอร์มีแหล่งท่องเที่ยวน่าสนใจ เช่น อุทยานแห่งชาติแหลมสน หาดอ่าวเคย และหาดแหลมสน อำเภอละอุ่นมีแหล่งท่องเที่ยว

น่าสนใจ เช่น เข□□□□□□□□□□□□□□□□□□□□□□□□□□□□□มีแหล่งท่องเที่ยวน่าสนใจ เช่น หาดประพาสและเกาะค้างคาว

นอกจากนี้จังหวัดระนอง ยังมีแหล่งธรรมชาติและแหล่งศิลปกรรมอันควรอนุรักษ์จำนวน 58 แหล่ง โดยอำเภอเมืองระนองมีแหล่งธรรมชาติและศิลปกรรมที่น่าสนใจ เช่น เนินประวัติศาสตร์ วัดสุวรรณคีรีวิหาร น้ำตกโตนเพชร บ่อน้ำร้อน เกาะสะระนีย์ เกาะตาวัวดำ เป็นต้น อำเภอกระบุรีมีแหล่งธรรมชาติและศิลปกรรมที่น่าสนใจ เช่น ถ้ำพระขยางค์ น้ำตกบกกราย วัดสุวรรณคีรี พระปรมาภิไธยย่อ จ.□.□. เป็นต้น อำเภอกะเปอร์ มีดังนี้แหล่งธรรมชาติและศิลปกรรมที่น่าสนใจ เช่น วัดปทุมธาราราม น้ำตกเขาพระนารายณ์ เป็นต้น อำเภอละอุ่นมีแหล่งธรรมชาติและศิลปกรรมที่น่าสนใจ เช่น เขาฝาชี และเทือกเขาห้วยเสียด และ□□□□□□□□□□□□□□□แหล่งธรรมชาติและศิลปกรรมที่น่าสนใจ เช่น หาดประพาส เกาะค้างคาว เกาะกำใหญ่ เป็นต้น

ศักยภาพที่โดดเด่นของจังหวัดระนองในเรื่องการท่องเที่ยว คือ การมีบ่อน้ำแร่ร้อนที่มีคุณภาพดีอยู่ปริมาณมาก และมีกระจายอยู่หลายแห่งทั้งจังหวัด มีทรัพยากรธรรมชาติที่สมบูรณ์ มีสิ่งแวดล้อมที่สะดวกสวยงาม จังหวัดระนองเป็นจังหวัดที่มีสถานที่ท่องเที่ยวประเภทธรรมชาติ ซึ่งยังคงมีความเป็นธรรมชาติที่สมบูรณ์สวยงาม ยังไม่ถูกทำลาย ซึ่งสามารถดึงดูดนักท่องเที่ยวและนำรายได้เข้าจังหวัดได้เป็นจำนวนมาก

ด้านแ□□□□

□□□□□□□□□□□□□□□□□□□

ตารางแสดงจำนวนสถานศึกษาจำแนกตามสังกัดเป็นรายอำเภอ ปีการศึกษา 2552

(□ □□□10 □□□□□ 2552)

□□□□	□□□ □□□. (□□□)	□□□□□□□□ □□□□□(□□□)	□□□. □□□□□□□□ ท้องถิ่น (□□□)	□□□ □□□□□□□□□ (□□□)	□□□. (□□□)	□□□□□ (□□□)
□□□□□□□□	31	9	2	2	-	1
□□□□□□□	29	1	-	1	-	-
กะเปอร์	14	1	-	-	-	-
ละอุ่น	12	-	1	-	-	-
□□□□□□□	10	1	-	-	-	-
□□□	96	12	3	3	-	1

□□ : □□□□□□□□□□□□□□□□□□□□□□□□□□

ตารางแสดงจำนวนนักเรียน และครู จำแนกตามสังกัดเป็นรายอำเภอ ปีการศึกษา 2552

(□ □□□10 □□□□□ 2552)

□□□□	□□□□									
	□□□ □□□.		□□□□□□□□□□□		□□□.□□□□□□□ ท้องถิ่น		□□□ □□□□□□□□		□□□	
	□□. (□□)	□□□ (□□)	□□. (□□)	□□□ (□□)	□□. (□□)	□□□ (□□)	□□. (□□)	□□□ (□□)	□□. (□□)	□□□ (□□)
□□□□□□□□	12,124	513	3,691	166	2,211	108	2,009	101	10,081	888
□□□□□□□	7,381	358	366	14	-	-	475	24	8,222	396
กะเปอร์	3,779	163	37	6	-	-	-	-	3,816	169
ละอุ่น	1,711	106	-	-	326	14	-	-	2,037	120
□□□□□□□	2,261	101	311	14	-	-	-	-	2,572	115
□□□	27,256	1,241	4,451	200	2,537	122	2,484	125	36,728	1,688

□□ : □□□□□□□□□□□□□□□□□□□□□□□□□□

□□□□□□□□□□□□□□□□□□□□□□

ชาวระนองส่วนใหญ่นับถือศาสนาพุทธ □□□□□□□ □□□□□□□□□□□□□ ซึ่งอยู่ในเขตอำเภอกะเปอร์ □□□□□□□□□□ และอำเภอเมืองบางส่วน ส่วนที่เหลือนับถือศาสนาคริสต์และศาสนา□□□ □□□□□□□□□□□□□□□□□□□□□□□□□□□□ □□□□ 20 □□□□□□□□□□ 29 แห่ง โบสถ์คาธอลิค□□□□ 5 แห่ง □□□ โบสถ์โปรแตสแตนท์ □□□□ 5 แห่ง ที่พักสงฆ์ 48 แห่ง

□□□□□□□□□□□□

จังหวัดระนองมีบุคลากรทางการแพทย์ จำนวน 50 □□ ทันตแพทย์ จำนวน 15 □□ □□□□□ □□□□□ 27 □□ □□□□□□ □□□□□ 443 □□ เจ้าพนักงานส□□□□□□□□□□ □□□□□ 50 □□ □□□□□□□□□□□□□□□□□□□□ 2,810 □□

จำนวนสถานบริการสาธารณสุขในจังหวัดระนอง แยกได้ดังนี้

จังหวัดระนองมีบุคลากรทางการแพทย์ จำนวน 50 คน ทันตแพทย์ จำนวน 15 □□ □□□□□ □□□□□ 27 □□ □□□□□□ □□□□□ 443 คน เจ้าพนักงานสาธารณสุขชุมชน จำนวน 50 □□ □□□□□□□□□□ □□□□□ 2,725 □□ □□□□□□□□□□□□□□ □□□□□ 85 □□

จำนวนสถานบริการสาธารณสุขในจังหวัดระนอง แยกได้ดังนี้

1. จำนวนสถานบริการสาธารณสุขภาครัฐ ประกอบด้วย
   - □□□□□□□□□□□□□ เตียงคนไข้ 30 □□□ □□□□□ 2 แห่ง
     เตียงคนไข้ 10 □□□ □□□□□ 2 แห่ง
   - □□□□□□□□□□□□□ เตียงคนไข้ 324 □□□ □□□□□ 1 แห่ง
   - ศูนย์บริการสาธารณสุขเทศบาล จำนวน 1 แห่ง
2. จำนวนสถานบริการสาธารณสุขภาคเอกชน ประกอบด้วย
   - สถานพยาบาลประเภทที่รับผู้ป่วยไว้ค้างคืน ขนาด 10 □□□ □□□□□ 1 แห่ง
   - สถานพยาบาลประเภทที่รับผู้ป่วยไว้ค้า□□□ □□□□ 5 □□□ □□□□□ 1 แห่ง
   - □□□□□□□□□□□ □□□□□ 11 แห่ง
   - □□□□□□□(ตาและฟัน) □□□□□ 1 แห่ง
   - □□□□□□□□□□□ (□□1) □□□□□ 4 แห่ง
   - คลินิกการพยาบาลและผดุงครรภ์ □□□□□ 2 แห่ง
   - □□□□□□□□□□□□□□□ □□□□□ 1 แห่ง
   - □□□□□□□□□□□□พทย์ □□□□□ 2 แห่ง
   - ร้านขายยาแผนปัจจุบัน □□□□□ 21 แห่ง
   - ร้านขายยาแผนปัจจุบันเฉพาะยาบรรจุเสร็จ □□□□□ 15 แห่ง
   - ร้านขายยาแผนโบราณ □□□□□ 1 แห่ง

□□□ : กลุ่มงานคุ้มครองผู้บริโภค □□□.□□□□□

3. สาเหตุการป่วยของผู้ป่วยแยกได้ดังนี้

สาเหตุการป่วยของผู้ป่วยนอกที่สำคัญ 10 □□□□□□□□□□□□□ระนอง ปี พ.□.2551

1 □□□□□□ - 31 □□□□□□ 2551

□□□□	□□□□□	ปี 2551	
		□□□□□	□□□□
1	□□□□□□□□□□□	81,269	44,665.81
2	โรคระบบย่อยอาหารรวมโรคในช่องปาก	50,564	27,790.20
3	□□□□□ , □□□□□□□□□□□□□□□□□□□□□□□□ได้จากการตรวจทางห้องปฏิบัติการที่ไม่สามารถจำแนกโรคในกลุ่มอื่นได้	49,212	27,047.14
4	โรคระบบกล้ามเนื้อรวมโครงร่างและเนื้อยึดเสริม	44,249	24,319.45
5	□□□□□□□□□□□□□□□□□	53,852	29,597.30
6	□□□□□□□□□□□□□□	19,777	10,869.53
7	□□□□□□□นอกอื่น ๆ ที่ทำให้ป่วยหรือตาย	25,336	13,924.78
8	โรคเกี่ยวกับต่อมไร้ท่อโภชนาการและเมตะบอลิซึม	27,357	15,035.53
9	โรคผิวหนังและเนื้อเยื่อใต้ผิวหนัง	14,732	8,096.77
10	โรคระบบสืบพันธุ์ร่วมปัสสาวะ	10,766	5,917.04
	□□□□□□□□ (□□□□□□□□□□□□□□□1– 10)	33,631	-
	□□□	410,745	-

□□□ : **กลุ่มงานพัฒนายุทธศาสตร์สาธารณสุข สสจ.□□□□□**

สาเหตุการป่วยของผู้ป่วย□□□□□□□□ 10 □□□□แรกของจังหวัดระนอง ปี พ.□.2551

1 □□□□□□ - 31 □□□□□□ 2551

□□□□	□□□□□	ปี 2551	
		□□□□□	□□□□
1	□□□□□□□□□ □□□□□□□□□□□□□□ได้จากการตรวจทางคลินิก และห้องปฏิบัติการ ที่มิได้ระบุไว้ที่อื่นใด	1,837	1,009.62
2	□□□□□□□□□□□□□□□□	2,245	1,233.86
3	โรคติดเชื้ออื่น ๆ ของลำไส้	1,827	1,004.13
4	โรคเรื้อรังของระบบหายใจส่วนล่าง	1,223	672.17
5	โรคอื่นของระบบย่อยอาหาร	1,717	943.67

□□□□	□□□□□□	ปี 2551	
		□□□□□	□□□□
6	โรคแทรกซ้อนในการตั้งครรภ์ , การเจ็บครรภ์ , □□□□□□□ , ระยะคลอดและภาวะอื่น ๆ ที่มิได้ระบุไว้ที่อื่น	1,298	713.39
7	เหตุการณ์ภายนอกอื่น ๆ ของการบาดเจ็บโดยอุบัติเหตุและผลตามมายกเว้นการเป็นพิษ	1,233	677.66
8	□□□□□□□□□□□□□□□□□□□□□	1,385	761.20
9	ความผิดปกติของต่อมไร้ท่อ โภชนาการและเมตะบอลิซึมอื่น ๆ	1,055	579.83
10	□□□□□□□□□□	1,157	635.89
	□□□□□□□□□ (□□□□□□□□□□□□□□□□□□1– 10)	16,206	-
	□□□	31,183	-

□□□ : **กลุ่มงานพัฒนายุทธศาสตร์สาธารณสุข สส□.□□□□□**

□□□□□□□□□□ 10 □□□□□□□ของจังหวัดระนอง ปี พ.□.2551

(1 □□□□□□ – 31 □□□□□□ 2551)

□□□□□	□□□□□□□□□□	□□□□□	**อัตราต่อแสนประชากร**
1	□□□□□□□□□□□□□□□□	114	62.65
2	□□□□□	90	49.46
3	อุบัติเหตุจากการขนส่ง	49	26.93
4	□□□□□□□□□□□□□□□□	41	22.53
5	ภูมิคุ้มกันบกพร่อง	20	10.99
6	□□□□□□ / □□□□□□□□	16	8.79
7	□□□□□□□□□□□□□	16	8.79
8	ถูกทำร้าย	14	7.69
9	โรคเรื้อรังทางเดินหายใจส่วนล่าง	13	7.14
10	□□□□□□□□	10	5.50
	□□□	89	48.91
	□□□□□□□□□ (□□□□□□□□□□□□□□□□□□1-10)	112	-
□□□		584	-

□□□ : □□□□□□□□□□□□□□ □□□□□□□□□□□□□□□ □□□□□□□□□□□□□□□□

การรักษาความสงบเรียบร้อย

□□□□□□□□□ □□□□□□□□□□□□□□□ 9 แห่ง แยกเป็น อำเภอเมืองระนอง จำนวน 3 แห่ง □□□□□□□□□□□□□□□ 2 แห่ง อำเภอกะเปอร์ จำนวน 1 แห่ง อำเภอละอุ่น จำนวน 2 แห่ง □□□□□□□□□□□□□□□□□□□□□ 1 แห่ง อัตรากำลังเจ้าหน้าที่ตำรวจแยกเป็นชั้นสัญญาบัตร จำนวน 112 □□□□□□□□□□□□□□ 533 □□ □□□□□□□□645 □□

□□□□□□□□□□□□□□□□□□□

□□□□□□□□□□ 5 กลุ่ม ของ ภ.□□.□□□□□

□□□□□□□□□□ □□□ ระหว่างปี 2551 - 2552

□□□□□□□□□□□□□□	□.□. – □□.□. 51		□.□. – □□.□. 52		□□□□□□□□□
	□□แจ้ง	□□	รับแจ้ง	□□	□□/ □□
1. **คดีอุกฉกรรจ์และสะเทือนขวัญ** (53.89%)					
1.1 ฆ่าผู้อื่นโดยเจตนา	15	8	11	3	- 4
1.2 ปล้นทรัพย์	0	0	0	0	0
1.3 ชิงทรัพย์ (□□□)	1	1	2	2	+ 1
1.4 ลักพาเรียกค่าไถ่	0	0	0	0	0
1.5 □□□□□□□	1	1	0	0	- 1
□□□	17	10	13	5	- 4
2. **คดีชีวิต ร่างกาย และเพศ** (53.81%)					
2.1 ฆ่าผู้อื่นโดยเจตนา	15	8	11	3	+ 4
2.2 ฆ่าผู้อื่นโดยไม่เจตนา	0	0	1	0	+ 1
2.3 ทำให้ตายโดยประมาท	1	1	1	1	0
2.4 พยายามฆ่า	26	16	13	9	- 13
2.5 ทำร้ายร่างกาย	34	20	33	25	- 1
2.6 ข่มขืนกระทำชำเรา	6	3	10	4	0
□□□	82	48	69	42	- 13
3. **คดีประทุษร้ายต่อทรัพย์** (42.95%)					
3.1 ลักทรัพย์	70	34	86	38	+ 16
3.2 วิ่งราวทรัพย์	0	0	3	3	+ 3
3.3 รีดเอาทรัพย์	0	0	0	0	0
3.4 □□□□□□	1	1	0	0	- 1
3.5 ชิงทรัพย์ (□□□)					
- □□□□□□	18	1	1	1	0
- ไม่บาดเจ็บ	0	0	1	1	1
3.6 ปล้นทรัพย์	0	0	0	0	0
3.7 □□□□□□□□	0	0	1	0	+ 1

□□□□□□□□□□□□□	□.□. – □□.□. 51		□.□. – □□.□. 52		□□□□□□□□□
	รับแจ้ง	□□	รับแจ้ง	□□	□□□/ □□
3.8 ทำให้เสียทรัพย์	8	3	11	8	+3
	80	39	103	51	+ 23
4. คดีที่น่าสนใจ					
4.1 โจรกรรมรถ จักรยานยนต์	13	3	47	17	+ 34
4.2 โจรกรรมรถยนต์	2	0	1	0	- 1
4.3 □□□□□□□□□□□□□□□	0	0	0	0	0
4.4 □□□□□□□□□□□□□□□□□□	0	0	0	0	0
4.5 ปล้น – ชิง รถยนต์โดยสาร	0	0	0	0	0
4.6 ปล้น – ชิง รถยนต์แท็กซี่	0	0	0	0	0
4.7 ข่มขืนและฆ่า	0	0	0	0	0
4.8 ลักพาเรียกค่าไถ่	0	0	0	0	0
4.9 ฉ้อโกง	9	0	5	1	- 4
4.10 □□□□□	9	1	11	2	- 4
□□□	33	4	64	20	+ 31
5. คดีที่รัฐเป็นผู้เสียหาย	□□	□□	□□	□□	
5.1 อาวุธปืน					
- อาวุธปืนธรรมดา	101	113	86	96	- 15
- อาวุธปืนสงคราม	0	4	1	1	+ 1
5.2 □□□□□□					
- □□□□□□□□□□	64	208	65	203	+ 1
- □□□□□□□□□□□□□□□	28	28	58	58	+ 30
5.3 □□□□□□□	311	385	431	497	+ 120
5.4 ปรามการค้าประเวณี	373	373	470	470	+ 97
5.5 มีและเผยแพร่วัตถุลามก	1	1	0	0	- 1
□□□	878	1,108	1,111	1,325	+ 233

ด้าน□□□□□□□□□□□□□□□□และสิ่งแวดล้อม

แหล่งน้ำ จากข้อมูลคณะกรรมการอุทกวิทยาแห่งชาติ จังหวัดระนองอยู่ใน 3 พื้นที่ลุ่มน้ำย่อย ดังนี้

(1) ลุ่มน้ำ แม่น้ำกระบุรี

(2) ลุ่มน้ำคลองละอุ่น

(3) ลุ่มน้ำภาคใต้ฝั่งตะวันตกตอนบน

จากข้อมูลกรมแผนที่ทหาร ปี พ.□.2511 – 2537 จังหวัดระนองมีแม่น้ำและคลองสายหลักที่สำคัญ ดังนี้ แม่น้ำกระบุรี คลองลำเลียง คลองปากจั่น คลองวัน คลองกระบุรี คลองละอุ่น คลองหาดส้มแป้น คลองกะเปอร์ และคลองกำพวน นอกจากนี้ยังมีลำน้ำสาขาต่าง ๆ ซึ่งระยะทางโดยรวมของเส้นทางน้ำทั้งหมดในจังหวัดระนอง มีความยาวประมาณ 4,156.53 □□□□□□

จากข้อมูลกรมชลประทาน ปี พ.□.2551 □□□□□□□□□□□□□□□□□

□□□□□หมาะสมในการใช้ประโยชน์สำหรับการทำสวนผลไม้ และสวนยาพารา แต่มีข้อจำกัดที่สภาพพื้นที่มีความลาดชัน ทำให้ดินขาดน้ำและมีการชะล้างหน้าดิน จึงควรมีการจัดการที่ดี โดยการปลูกพืชคลุมดินและทำขั้นบันได ตลอดจนมีการใช้ปุ๋ยเคมีร่วมด้วยในฤดูแล้งหรือในช่วงที่ฝนทิ้งช่วงนาน ๆ ควรมีการชลประทานเข้าช่วย

ป่าไม้

จังหวัดระนองมีพื้นที่ที่ได้ประกาศเป็นพื้นที่ที่สงวนแห่งชาติ □□□□□ 13 แห่ง และเพื่อการ□□ธิ์ประโยชน์หลายประเภท พื้นที่รวม 1,392,301 ไร่

ป่าสงวนแห่งชาติมีทั้งสิ้น

□□□□□□	**ชื่อป่าสงวน**	□□□□/ไร่
1	ป่าน้ำขาว อำเภอก□□□□□	164,521
2	ป่าน้ำจืด – □□□□□□□□□□□	76,513
3	ป่าลำเลียง	143,406
4	ป่าคลองลำเลียง – ละอุ่น	27,643
5	ป่าละอุ่น – □□□□□□	429,922
6	ป่าคลองเสร็จกวด – ป่าเขาหินช้าง – ป่าเขาสาม□□□□	19,412
7	ป่าคลองหัวเขียว – □□□□□□	77,031
8	ป่าเกาะช้าง	12,434
9	ป่าเกาะพยาม	10,875
10	ป่าเขาน้ำตกหงาว	1,831.25
11	ป่าคลองหินกอง – ป่าคลองม่วงกลวง	72,712.25
12	ป่าเลนคลองม่วงกลวง	100,000
13	ป่ากะเปอร์	256,000
□□□□□□□□□□□		1,392,301

เขตรักษาพันธุ์สัตว์ป่าและเขตห้ามล่าสัตว์ป่า มีจำนวน 5 แห่ง ประกอบด้วย

1. เขตรักษาพันธุ์สัตว์ป่าคลองนาคา ตำบลนาคา □□□□□□□□□□□ □□□□331,456 ไร่
2. เขตรักษาพันธุ์สัตว์ป่าควนแม่ยายหม่อน □□□□297,760 ไร่
3. เขตรักษาพันธุ์สัตว์ป่าทุ่งระย□□□□□□□□□□

5. เขตห้ามล่าสัตว์ป่า คลองม่วงกลวง เนื้อที่ 81,900 ไร่

อุทยานแห่งชาติ จำนวน 4 แห่ง ประกอบด้วย

1. อุทยานแห่งชาติน้ำตกหงาว [illegible]417,500 ไร่
2. อุทยานแห่งชาติลำน้ำกระบุรี เนื้อที่ 100,000 ไร่
3. [illegible]ห่งชาติ หมู่เกาะพยาม เนื้อที่ 183,125 ไร่
4. อุทยานแห่งชาติแหลมสน เนื้อที่ 677,625 ไร่

แร่ธาตุ

แร่ธาตุที่สำคัญ คือ ดีบุก วุลแฟรมและดินขาว ซึ่งมีการทำเหมืองแร่ดังกล่าวในพื้นที่ [illegible]

ผังเมืองและการใช้ที่ดิน

[illegible] ได้วางผังเมืองรวม[illegible] กฎกระทรวงใช้บังคับแล้ว 1 [illegible] [illegible]21.57 [illegible] ประกอบด้วย [illegible]ตำบลเขานิเวศน์ และพื้นที่บางส่วนของตำบลบางนอน [illegible] หาดส้มแป้น [illegible]

[illegible]ารใช้ประโยชน์ที่ดินของผังเมืองรวมจังหวัดระนอง

[illegible]	ประเภทการใช้ที่ดิน	[illegible]	
		ไร่	ร้อยละ
1.	[illegible]	19,031.25	0.65
2.	ประเภทอุตสาหกรรมและคลังสินค้า	284.70	0.01
3.	[illegible]	401,487.21	13.81
4.	[illegible]	32,149.49	1.11
5.	ประเภทที่โล่งเพื่อนันทนาการและรักษาคุณภาพสิ่งแวดล้อม	3,499.10	0.12
6.	ประเภทอนุรักษ์ป่าไม้	1,727,297.95	59.43
7.	[illegible]	284.64	0.01
8.	[illegible]	5,933.75	0.21
9.	แม่น้ำ ลำคลอง ทะเล	716,437.91	24.65
	[illegible]	2,906,406.00	100

ด้าน[illegible]

โครงสร้าง[illegible]องค์การบริหารส่วนจังหวัดระนอง ประกอบด้วย สภาองค์การบริหารส่วนจังหวัดระนอง และนายกองค์การบริหารส่วนจังหวัดระนอง

1) สภาองค์การบริหารส่วนจังหวัดระนอง [illegible]ทำหน้าที่เป็นฝ่ายนิติบัญญัติ[illegible] การเลือกตั้งของประชาชน ซึ่งแบ่งออกเป็น 24 [illegible] 24 [illegible] ตำแหน่งคราวละ 4 ปี โดยมีประธานสภาองค์การบริหารส่วนจังหวัด จำนวน 1 [illegible] ประธานสภาองค์การบริหารส่วนจังหวัดระนอง จำนวน 2 [illegible]

ข้อมูลการแบ่งเขตเลือกตั้ง [illegible]สภาองค์การบริหารส่วนจังหวัดระนอง

[illegible]	[illegible]	[illegible] ส.[illegible].	[illegible].[illegible].
1	[illegible]	12 [illegible]	12 [illegible]
2	[illegible]	6 [illegible]	6 [illegible]
3	กะเปอร์	3 [illegible]	3 [illegible]
4	ละอุ่น	2 [illegible]	2 [illegible]
5	[illegible]	1 [illegible]	1 [illegible]
[illegible]	5 [illegible]	24 [illegible]	24 [illegible]

ข้อมูล[illegible].[illegible]. [illegible] ([illegible] 26 [illegible] 2551)

[illegible]	[illegible]	[illegible]	การใช้สิทธิลงคะแนนฯ			[illegible]		บัตรไม่ประสงค์ฯ	
			ผู้มีสิทธิ	ผู้ใช้สิทธิ	ร้อยละ	[illegible]	ร้อยละ	[illegible]	ร้อยละ
1	[illegible]	12 [illegible]	51,450	28,212	54.83	978	3.47	1,093	3.87
2	[illegible]	6 [illegible]	29,492	17,874	60.61	817	4.57	528	2.95
3	กะเปอร์	3 [illegible]	12,943	7,948	61.41	235	2.96	224	2.82
4	ละอุ่น	2 [illegible]	8,907	6,332	71.09	139	2.20	142	2.24
5	[illegible]	1 [illegible]	7,010	4,236	60.43	331	7.81	136	3.21
[illegible]		24 [illegible]	109,802	64,602	58.83	2,500	3.87	2,123	3.29

2) นายกองค์การบริหารส่วนจังหวัดระนอง ซึ่งมาจากการเลือกตั้งโดยตรงของประชาชน เป็นผู้รับผิดชอบในการบริหารราชการขององค์การบริหารส่วนจังหวัดโดยมีรองนายกองค์การบริหารส่วนจังหวัดระนอง ซึ่งมาจากการแต่งตั้งของนายกองค์การบริหารส่วนจังหวัดระนอง 2 คน เพื่อช่วยเหลือในการบริหารราชการ และมีเลขานุการนายกองค์การบริหารส่วนจังหวัด และที่ปรึกษานายกองค์การบริหารส่วนจังหวัดระนอง รวมจำนวน 5

ข้อมูลการเลือกตั้งนายกองค์การบริหารส่วนจังหวัด (26 2551)

		จำนวนหน่วย	การใช้สิทธิลงคะแนนฯ					บัตรไม่ประสงค์ฯ	
			ผู้มีสิทธิ	ผู้ใช้สิทธิ	ร้อยละ		ร้อยละ		ร้อยละ
1		80	52,276	28,428	54.38	944	3.32	981	3.45
2		58	29,492	17,876	60.61	465	2.60	433	2.42
3	กะเปอร์	23	12,979	7,970	61.41	225	2.82	198	2.48
4	ละอุ่น	17	8,956	6,360	71.01	174	2.74	138	2.17
5		17	7,010	4,236	60.43	141	3.33	110	2.60
		195	110,713	64,870	58.59	1,949	3.00	1,860	2.87

อัตรากำลังในการบริหารงานขององค์การบริหารส่วนจังหวัดระนอง

ในการบริหารงานขององค์การบริหารส่วนจังหวัดระนอง มีปลัดองค์การบริหารส่วนจังหวัดระนอง รองปลัดองค์การบริหารส่วนจังหวัดระนอง และมีส่วนราชการขององค์การบริหารส่วนจังหวัดระนอง ซึ่งแบ่งออกเป็นกองต่าง ๆ จำนวน 6 กอง และหน่วยงานภายใน จำนวน 1 ฝ่าย โดยมีอัตราข้าราชการ พนักงาน และลูกจ้าง ขององค์การบริหารส่วนจังหวัดระนอง รวมจำนวน 102

จำนวนข้าราชการ ลูกจ้างประจำ และพนักงานจ้างขององค์การบริหารส่วนจังหวัดระนอง
(5 2552)

	ข้าราชการ	ลูกจ้างประจำ	พนักงานจ้าง	
สำนักปลัดองค์การบริหารส่วนจังหวัด	17	2	26	45
กองกิจการสภาองค์การบริหารส่วนจังหวัด	7	-	1	8
	9	-	5	14
	14	-	3	17
กองช่าง	13	22	19	54
	11	-	20	31
หน่วยตรวจสอบภายใน	2	-	1	3
	73	24	75	172

: สำนักปลัดองค์การบริหารส่วนจังหวัด

โครงสร้างองค์การบริหารส่วนจังหวัดระนอง

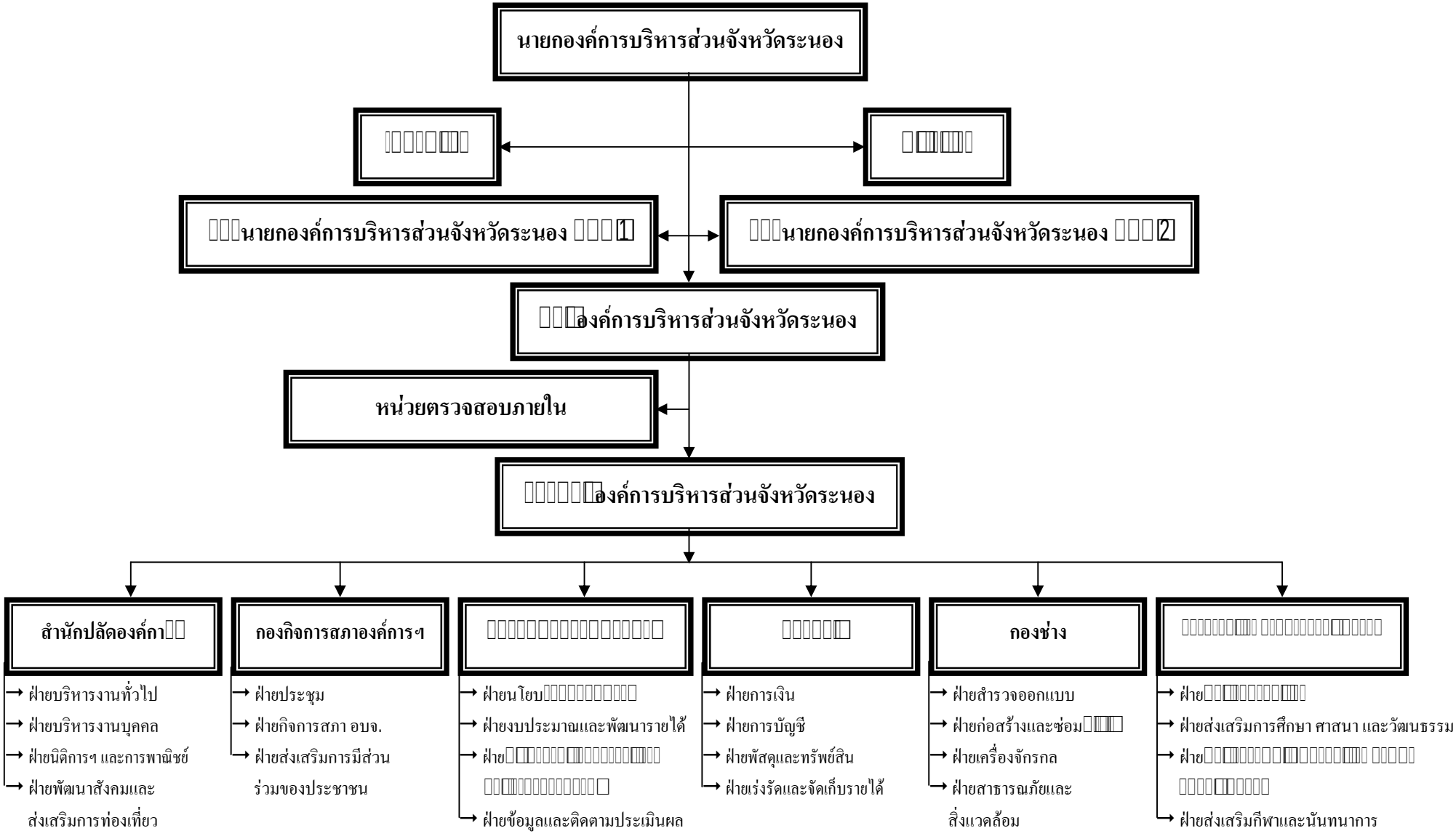

□□□□□□□□□□□□□□□องค์การบริหารส่วนจังหวัดระนอง

1) รายได้

ตารางแสดงรายรับขององค์การบริหารส่วนจังหวัดระนอง

□□□□ □□	□□□□□□	□□□□□□			□□□□ □□□□
		2549	2550	2551	
1	□□□□□□□□□□□	111,611,413.90	14,948,423.69	97,499,067.03	
2	หมวดค่าธรรมเนียม , ค่าปรับและใบอนุญาต	977,125	249,263.40	161,341.40	
3	หมวดรายได้จากทรัพย์สิน	2,970,470.02	4,497,965.28	5,290,608.59	
4	□□□□□□□□□□□□□□	52,601,573	82,439,114.40	83,133,611.42	
5	หมวดรายได้เบ็ดเตล็ด	2,200,732.79	2,757,221.22	2,700,343.18	
6	หมวดรายได้จากทุน	740,615	291,625	4,050	
□□□		152,611,976.01	387,610,004.76	188,789,021.62	

□□□ : □□□□□□□□□□.□□□□□

2) รายจ่าย

ตารางแสดงรายจ่ายขององค์การบริหารส่วนจังหวัดระนอง

□□□□ □□	□□□□□□	**รายจ่าย**			□□□□ □□□□
		2549	2550	2551	
	รายจ่ายงบกล□□	4,113,775.04	4,618,075.44	3,822,354.84	
	รายจ่ายที่จ่ายขาดจากเงินสะสม	1,727,651.25			
	รายจ่ายของหน่วยงาน				
1	หมวดเงินเดือน และค่าจ้างประจำ	17,627,415.52	20,435,735.00	19,574,205.94	
2	หมวดค่าจ้างชั่วคราว	5,013,237.04	4,964,810.32	6,652,722.28	
3	หมวดค่าตอบแทนใช้สอยและวัสดุ	30,179,153.05	37,418,507.82	34,075,095.22	
4	หมวดค่าสาธารณูปโภค	1,438,189.75	1,874,628.14	1,904,862.85	
5	□□□□□□□□□□□□□□	3,267,079	6,482,114.14	10,372,663.73	
6	หมวดรายจ่ายอื่น	350,000	1,104,340.00	156,398	
7	หมวดค่าครุภัณฑ์ ที่ดินและสิ่งก่อสร้าง	50,502,590	101,482,828.51	80,878,715	
□□□		114,219,090.65	178,381,039.37	157,437,017.86	

□□□ : □□□□□□□□□□.□□□□□

ข้อมูลเพื่อการพัฒนาขององค์การบริหารส่วนจังหวัดระนอง

จากการเก็บรวบรวมข้อมูล และการวิเคราะห์ข้อมูล สามารถสรุปปัญหาและความต้องการ □□□□□□□□□□□□□□□□□ขององค์การบริหารส่วนจังหวัดระนองมีดังนี้

1. ปัญหาด้านโครงสร้างพื้นฐาน

1. ถนนที่เชื่อมต่อระหว่างหมู่บ้าน ตำบล และชุมชนส่วนใหญ่ที่มีอยู่มีสภาพชำรุดเป็นหลุม เป็นบ่อเกิดน้ำท่วมขังและถูกน้ำกัดเซาะขาดเป็นบางช่วง
2. สะพานที่มีอยู่แคบ ชำรุด ไม่สะดวกและปลอดภัย ทำให้การเดินทางสัญจรไปมาและขนส่งผลผลิตทางการเกษตรออกสู่ตลาดเป็นไปด้วยความยากลำบาก
3. ท่าเทียบเรือเพื่อการประมงชำรุดและไม่เพียงพอ
4. ขาดแคลนแหล่งน้ำอุปโภค บริโภคและน้ำเพื่อการเกษตร โดยเฉพาะในช่วงฤดูแล้ง เนื่องจาก□□□□□□□□□□กักเก็บน้ำมีไม่เพียงพอ บางแห่งชำรุดและตื้นเขิน เมื่อฝนตกน้ำจะไหลลงสู่□□□ไม่สามารถกักเก็บน้ำได้ประกอบกับที่ตั้งของแหล่งน้ำจะอยู่ในเขตป่าไม้หรือที่ดินของเอกชน ทำให้เป็นอุปสรรคในการพัฒนาแหล่งน้ำ
5. ไฟฟ้าและการสื่อสารไม่ครอบคลุมทุกพื้นที่

ความต้องการในการแก้ไขปัญหาด้านโครงสร้างพื้นฐาน

1. ก่อสร้าง ปรับปรุง ถนน สะพาน ท่าเทียบเรือ ไฟฟ้าสาธารณะ และโทรศัพท์พื้นฐานให้ได้มาตรฐานและครอบคลุมทั่วถึงทุกตำบลและหมู่บ้าน
2. ปรับปรุงและพัฒนาแหล่งน้ำ ที่มีอยู่เดิมให้สามารถกักเก็บน้ำได้ตลอดทั้งปี จัดหาที่กักเก็บน้ำฝนและจัดสร้างระบบประปาหมู่บ้านให้เพียงพอต่อความต้องการ รวมตลอดจนดำเนินการขุดลอกแหล่งน้ำ คูคลอง และแม่น้ำที่ตื้นเขิน
3. จัดหาเครื่องจักรกลขององค์การบริหารส่วนจังหวัดระนอง ให้เพียงพอสำหรับการซ่อมแซม□□□ปรุงถนนสิ่งสาธารณประโยชน์อย่างต่อเนื่อง

2. ปัญหาด้านการท่องเที่ยว

แหล่งท่องเที่ยวส่วนใหญ่ยังไม่ได้รับการพัฒนาเท่าที่ควร สถานที่ท่องเที่ยวไม่เป็นระเบียบเรียบร้อย และไม่สวยงาม ขาดการประชาสัมพันธ์สถานที่ท่องเที่ยว

ความต้องการในการแก้ไขปัญหาด้านการท่□□□□□

ปรับปรุงและพัฒนาเส้นทางคมนาคม สภาพภูมิทัศน์ ปรับปรุงและพัฒนาแหล่งท่องเที่ยว ส่งเสริมการท่องเที่ยวเชิงอนุรักษ์ เชิงนิเวศน์ และเชิงประวัติศาสตร์ ตลอดจนรณรงค์ประชาสัมพันธ์สถานที่ท่องเที่ยวของจังหวัดให้เป็นที่รู้จักแก่นักท่องเที่ยวมากขึ้น

3. ปัญหาด้านสิ่งแวดล้อมและการจัดการทรัพยากรธรรมชาติ

1. ปัญหาการบุกรุกที่ป่าไม้ทั้งป่าบกและป่าชายเลน เพื่อใช้เป็นที่ดินทำกินและอยู่อาศัยมากขึ้น
2. ปัญหาราษฎรขาดจิตสำนึกในการดูแลรักษาป่าไม้
3. ปัญหาน้ำเสียและขยะมูลฝอย

ความต้องการในการแก้ไขปัญหาด้านสิ่งแวดล้อ□□□□□□□□□□□□□□□□□□□□□□□□□□□□□□□

ปลูกป่าเพิ่มเติมตามพื้นที่เสื่อมโทรม อบรมประชาชนให้มีความรู้และเกิด□□□□□□□□□□□ ร่วมกันอนุรักษ์และใช้ประโยชน์จากทรัพยากรป่าไม้

4. ปัญหาด้านคุณภาพชีวิต

1. สถานที่สำหรับประกอบกิจกรรมต่าง ๆ ของประชาชนไม่เพียงพอ
2. □□□□□□□□□□□ของประชาชนไม่ดี
3. มีการแพร่ระบาดหรือติดต่อของโรคติดต่อที่ร้ายแรง
4. ผู้ด้อยโอกาสขาดการดูแล

ความต้องการในการแก้ไขปัญหาด้านคุณภาพชีวิต

1. ก่อสร้างสถานที่ที่เป็นศูนย์รวมสำหรับประกอบกิจกรรมต่าง ๆ ของประชาชน
2. ส่งเสริมกิจกรรมด้านการกีฬาและการออกกำลังกายให้กับเยาวชนและประชาชน
3. ให้ความรู้ ความเข้าใจ เกี่ยวกับการดูแลสุขภาพทุกด้าน
4. สนับสนุน ช่วยเหลือในการป้องกัน บำบัดโรค
5. ส่งเสริม สนับสนุน ผู้สูงอายุ เป็นปราชญ์ชาวบ้าน

5. ปัญหาด้านการแก้ไขปัญหาความยากจนและพัฒนาเศรษฐกิจ

1. ประชาชนขาดความรู้ เครื่□□□□□□□□□□□□□□□□□□□□□
2. ผลผลิตทางการเกษตรของจังหวัดระนอง มีราคาตกต่ำ เนื่องจากต้องอาศัยพ่อค้าคนกลาง ทำให้เกษตรกรเสียเปรียบด้านการค้า
3. ส่งเสริมจังหวัดระนองเป็นเมืองค้าขายชายแดน

ความต้องการในการแก้ไขปัญหาด้านความยากจนและพัฒนาเศรษฐกิจ

1. จัดให้มีตลาดกลางด้านการเกษตรในระดับท้องถิ่น
2. ส่งเสริมการรวมกลุ่มและสร้างกลุ่มให้มีความเข้มแข็ง
3. การก่อสร้างตลาดค้าชายแดน
4. จัดให้มีตลาดการค้าเขตปลอดภาษี

6. ปัญหาด้านพัฒนาประสิทธิภาพการบริหารจัดการ

เครื่องมือ เครื่องใช้ในการปฏิบัติงานและการให้บริการไม่เพียงพอ

ความต้องการในการแก้ไขปัญหาด้านพัฒนาประสิทธิภาพการบริหารจัดการ

จัดหาและพัฒนาเครื่องจักรกลให้ทันสมัยและพอเพียง เพื่อให้สามารถนำไปใช้ในการแก้ไขปัญหา ความเดือดร้อนของประชาชนในท้องถิ่นได้อย่างทั่วถึงและเพียงพอ

ส่วนที่ 3

[illegible]ผลการพัฒนาท้องถิ่นในปีที่ผ่านมา

3.1 สรุปสถานการณ์การพัฒนา

ในการพัฒนาขององค์การบริหารส่วนจังหวัดระนอง ได้มีการกำหนดยุทธศาสตร์และแนวทางการพัฒนาเพื่อให้บรรลุวิสัยทัศน์การพัฒนาที่วางไว้ ตามสภาพปัญหาความต้องการและศักยภาพการพัฒนาภายใต้ภารกิจและพันธกิจขององค์การบริหารส่วนจังหวัดระนอง โดยกำหนดความสำคัญในการพัฒนาของแต่ละยุทธศาสตร์ดังนี้

[illegible] / [illegible] / [illegible]ในปีงบประมาณ พ.[illegible].2552

ยุทธศาสตร์	[illegible] ประจำปี 2552	[illegible]	คิดเป็นร้อยละ [illegible]	[illegible] ประจำปี 2552	[illegible]	คิดเป็นร้อยละของ [illegible]
1. ยุทธศาสตร์การแก้ไขปัญหาความ[illegible]	3	2	66.66	12,500,000	14,291,000	114.33
- [illegible] โครงสร้างพื้นฐานการเกษตร เพื่[illegible]	2	2	100	9,500,000	14,291,000	150.43
- แนวทางการพัฒนา ส่งเสริมการประกอบอาชีพและการรวมกลุ่ม	1	-	-	3,000,000	-	-
2. ยุทธศาสตร์เสริมสร้างศักยภาพทาง[illegible]	3	2	66.66	1,100,000	600,000	100
- แนวทางการพัฒนา ส่งเสริมการผลิตและแปรรูปสินค้า	2	1	50	600,000	100,000	100
- [illegible] ความสามารถในการผลิตสินค้าทางการเกษตรที่มีศักยภาพการแข่งขัน	1	1	100	500,000	500,000	100

ยุทธศาสตร์	[illegible] ประจำปี 2552	[illegible]	คิดเป็นร้อยละ [illegible]	[illegible] ประจำปี 2552	[illegible]	คิดเป็นร้อยละของ [illegible]
3. ยุทธศาสตร์พัฒนาส่งเสริมการท่องเที่ยว	10	5	50	33,528,000	22,300,000	66.51
- [illegible] ปรับปรุงสถานที่ท่องเที่ยวให้มีศักยภาพและได้มาตรฐาน	5	2	40	30,728,000	19,300,000	62.81
- แนวทางการพัฒนา ส่งเสริมการท่องเที่ยว และพัฒนากลยุทธ์ ด้านการตลาด และการบริการการท่องเที่ยว	5	3	60	2,800,000	3,000,000	107.14
4. ยุทธศาสตร์การจัดการทรัพยากรธรรมชาติและสิ่งแวดล้อม เพื่อการพัฒนาที่ยั่งยืน	8	4	50	34,200,000	5,650,000	16.52
- แนวทางการพัฒนา บำบัดฟื้นฟูทรัพยากรธรรมชาติ และสิ่งแวดล้อม	4	1	25	20,300,000	150,000	0.74
- แนวทางการพัฒนา การสร้างจิตสำนึกในการอนุรักษ์ทรัพยากรธรรมชาติ และสิ่งแวดล้อม	2	2	100	6,500,000	2,100,000	32.31
- แนวทางการพัฒนา การป้องกัน [illegible]	2	1	50	7,400,000	3,400,000	45.95
5. [illegible]ธศาสตร์การพัฒนาคุณภาพชีวิตและสังคมให้มีคุณภาพ	56	39	69.64	167,335,800	49,493,350	29.58
- แนวทางการพัฒนา การสร้างสังคมแห่งการเรียนรู้ตลอดชีวิต พัฒนาคนให้มีความรู้คู่คุณธรรม และจริยธรรม	28	15	53.57	77,206,000	24,231,100	31.38
- แนวทางการพัฒนา การเสริมสร้างสุขภาวะของประชาชนอย่างครบวงจร [illegible]	18	16	88.88	79,029,800	19,092,250	24.16
- [illegible] ความพร้อมของสังคมและสวัสดิการแก่เด็ก คนชรา และผู้ด้อยโอกาส	3	3	100	6,300,000	2,700,000	42.86

ยุทธศาสตร์	□□□□□□□ □□ □□□□□□□□ ประจำปี 2552	□□□□□□□□□ □□□□□□□□ □□□□	คิดเป็นร้อยละ □□□ □□□□□□□ □□□□□	□□□□□□□□ □□ □□□□□□□□ ประจำปี 2552	□□□□□□□□□□ □□□□□□□□□□□	คิดเป็นร้อยละของ □□□□□□□□ □□□□□
- แนวทางการพัฒนา การอนุรักษ์ □□□□□□□□□□□□ □□□□□□□□□□□□□□□ ภูมิปัญญาท้องถิ่น	4	3	75	2,750,000	3,020,000	109.82
- แนวทางการพัฒนา การสร้างความเข้มแข็งให้กับสถาบันครอบครัวและชุมชน	3	2	66.66	2,050,000	4,500,000	21.95
6. ยุทธศาสตร์การพัฒนาโครงสร้างพื้นฐาน □□□□□□□□□□□□□□□□	26	14	53.85	173,874,000	40,001,302	23.01
- แนวทางการพัฒนา ก่อสร้าง ปรับปรุงถนน สะพาน ทางเดินเท้า ท่อระบายน้ำ	22	10	45.45	159,324,000	29,021,302	18.22
- แนวทางการพัฒนา การก่อสร้าง □□□□ □□□□□□□□□□□□□□□ □□□□ □□□□□□□□□□	2	2	100	3,800,000	3,700,000	97.37
- □□□□□□□□□□□□□□□ □□□□□□□□ ป้องกันและบรรเทาสาธารณภัย	2	2	100	10,750,000	7,280,000	67.72
7. ยุทธศาสตร์การพัฒนาประสิทธิภาพ □□□□□□□□□□□□	22	16	72.73	23,459,240	8,015,600	34.17
- แนวทางการพัฒนา ส่งเสริมสนับสนุนการมีส่วนร่วมของประชาชน □□□□□□□□□□□□□□□□□□ □□□.□□□□□	6	4	66.66	4,600,000	1,050,000	22.83
- แนวทางการพัฒนา ส่งเสริมและ □□□□□□□□□□□□□□□□□□□□□□□□□□□□	14	11	78.57	18,476,440	6,865,600	37.16
- □□□□□□□□□□□□□□□ □□□□□□□□ ศักยภาพของหน่วยงานในการให้บริการ □□□□□□□□	2	1	50	382,800	100,000	26.12
□□□	128	82	64.06	445,997,040	140,351,252	31.47

3.2 [illegible]

[illegible] / [illegible] / [illegible] ดำเนินการจริงในปีงบประมาณ 2552 [illegible] ปฏิบัติได้จริงมีจำนวน 64 % และมีงบประมาณที่สามารถนำมาดำเนินการได้ จำนวน 31.47%

3.3 [illegible]

แผนพัฒนาขององค์การบริหารส่วนจังหวัดระนอง ในรอบปีที่ผ่านมา (พ.ศ.2550) ให้ความสำคัญ กับการพัฒนาคุณภาพชีวิตและสังคมให้มีคุณภาพ สอดคล้องกับยุทธศาสตร์การพัฒนาของประเทศ และการพัฒนาประสิทธิภาพการบริหารจัดการ โดยใช้กระบวนการมีส่วนร่วมของประชาชน และการเสริมสร้างธรรมาภิบาลในองค์กร เพื่อให้เกิดความโปร่งใส มีส่วนร่วมตรวจสอบได้

ส่วนผลสัมฤทธิ์ในการดำเนินงานตามแผนพัฒนาไม่สามารถบรรลุ ได้ตามแผน[illegible] ดำเนินงานที่วางไว้ เนื่องจากการจัดสรรงบประมาณและการจัดเก็บรายได้ขององค์การบริหารส่วนจังหวัด ไม่ตรงตามระยะเวลาที่กำหนดไว้ ทำให้ต้องมีการปรับเปลี่[illegible]ดำเนินงานให้สอดคล้องกับสถานการณ์อื่นๆ ที่เกี่ยวข้อง

ส่วนที่ 4

สรุปยุทธศาสตร์และแนวทางการพัฒนา

4.1 วิสัยทัศน์การพัฒนาองค์การบริหารส่วนจังหวัดระนอง

จากการวิเคราะห์ศักยภาพเพื่อประเมินสถานภาพการพัฒนาองค์การบริหารส่วนจังหวัด□□□□□ โดยพิจารณาจากโอกาส อุปสรรค จุดแข็งและจุดอ่อน จึงกำหนดวิสัยทัศน์การพัฒนาที่องค์การบริหารส่วนจังหวัดระนองต้องการ จะเป็นไปในอนาคตในระยะ 10–20 ปี ซึ่งสะท้อนความมุ่งมั่นและจุดยืนที่ต้องการผลักดันให้เกิดขึ้น□□□□

**"ท้องถิ่นก้าวหน้า □□□□□□

8. ทุกครัวเรือนมีรายได้ขั้นต่ำเพียงพอต่อการเสริมสร้างคุณภาพชีวิตที่ดี

9. ทุกภาคส่วนของสังคมมีส่วนร่วมในการป้องกันและแก้ไขปัญหายาเสพติด

4.2 ยุทธศาสตร์และแนวทางการพัฒนาในช่วง 3 ปี โดยเรียงลำดับก่อน – □□□□□□□

□□□ให้ยุทธศาสตร์การพัฒนาที่กำหนดไว้บรรลุตามวัตถุประสงค์และเป้าหมายที่ต้องการในแต่ละยุทธศาสตร์การพัฒนา จึงได้กำหนดแนวทางการพัฒนาในแต่ละยุทธศาสตร์ ในช่วงสามปี (□.□. 2552 –2554) □□□□□□□□□□□□□□□□□□□ก่อน – □□□□และกำหนดให้มีผู้รับผิดชอบยุทธศาสตร์ □□□□

1. **□□ธศาสตร์การแก้ไขปัญหาความยากจน** กองแผนและงบประมาณ เป็นผู้รับผิดชอบยุทธศาสตร์ □□□□□□□□□□□□□□□

   1.1 พัฒนาระบบโครงสร้างพื้นฐานการเกษตรเพื่อเพิ่มความสามารถการผลิต

   1.2 ส่งเสริมการประกอบอาชีพและการรวมกลุ่ม

   1.3 สนับสนุนการใช้แนวคิดเศรษฐกิจพอเพียง

2. **ยุทธศาสตร์เสริมสร้าง**□□□□□□□□□□□□□□□□□กองแผนและงบประมาณ เป็นผู้รับผิดชอบยุทธศาสตร์ □□□□□□□□□□□□□□□

   2.1 ส่งเสริมการผลิตและแปรรูปสินค้า

   2.2 เพิ่มประสิทธิภาพและสร้างมูลค่าสินค้าวิสาหกิจชุมชน

3. **ยุทธศาสตร์ส่งเสริมพัฒนาการท่องเที่ยว** สำนักปลัดองค์การบริหารส่วนจังหวัดและกองช่าง เป็นผู้รับผิดชอบยุทธศาสตร์ □□□□□□□□□□□□□□□

   3.1 พัฒนาและปรับปรุงสถานที่ท่องเที่ยวให้มีศักยภาพและได้มาตรฐาน

   3.2 การส่งเสริมการท่องเที่ยวและพัฒนากลยุทธ์ด้านการตลาดและการบริการการท่องเที่ยว

4. **ยุทธศาสตร์จัดการด้านทรัพยากรธรรมชาติและสิ่งแวดล้อมเพื่อการพัฒนาที่ยั่งยืน** กองช่าง□□□ กองแผนและงบประมาณ เป็นผู้รับผิดชอบยุทธศาสตร์ □□□□□□□□□□□□□□□

   4.1 บำบัด ฟื้นฟู ทรัพยากรธรรมชาติและสิ่งแวดล้อม

   4.2 การสร้างจิตสำนึกในการอนุรักษ์ทรัพยากรธรรมชาติและสิ่งแวดล้อม

   4.3 การป้องกัน ควบคุมมลพิษ□□□□□□□□□□□□□□□□□□

5. **ยุทธศาสตร์การพัฒนาคุณภาพชีวิตและสังคมให้มีคุณภาพ** □□□□□□□□□□□ □□□□□□□□□ วัฒนธรรม และสำนักปลัดองค์การบริหารส่วนจังหวัด เป็นผู้รับผิดชอบยุทธศาสตร์ □□□□□□□□□□□□□□

5.1 การสร้างสังคมแห่งการเรียนรู้ตลอดชีวิต พัฒนาคนให้มีความรู้คู่คุณธรรมและ□□□□□□

5.2 การเสริมสร้างสุขภาวะของประชาชนอย่างครบวงจรและมีคุณภาพ

5.3 การจัดเตรียมความพร้อมของสังคมและสวัสดิการแก่เด็ก คนชราและผู้ด้อยโอกาส

5.4 การอนุรักษ์สืบทอด วัฒนธรรม ประเพณีอันดีงามและภูมิปัญญาท้องถิ่น

5.5 การสร้างความเข้มแข็งให้กับสถาบันครอบครัวและชุมชน

6. **ยุทธศาสตร์การพัฒนาโครงสร้างพื้นฐาน ครอบคลุมระดับพื้นที่** กองช่างเป็นผู้รับผิดชอบยุทธศาสตร์ □□□□□□□□□□□□□□

6.1 ก่อสร้าง ปรับปรุงถนนสะพาน ทางเดินเท้า ท่อระบายน้ำ และท่าเทียบเรือ ฯลฯ

6.2 การก่อสร้าง พัฒนา ปรับปรุง บำรุงรักษาระบบสาธารณูปโภค สาธารณูปการให้ทั่วถึง

6.3 การวาง จัดทำผังเมืองและการใช้ประโยชน์ที่ดินอย่างเหมาะสม

6.4 พัฒนางานป้องกันและบรรเทาสาธารณภัย

7. **ยุทธศาสตร์การพัฒนาประสิทธิภาพการบริหารจัดการ ทุกส่วนราชการรับผิดชอบร่วมกัน** □□□□□□□□□□□□□□

7.1 ส่งเสริมสนับสนุนการมีส่วนร่วมของประชาชนในการดำเนินการขององค์การบริหารส่วนจังหวัดระนอง

7.2 ส่งเสริมและพัฒนาประสิทธิภาพในการปฏิบัติงาน

7.3 การพัฒนาศักยภาพของหน่วยงานในการให้บริการประชาชน

4.3 □□□□□□□ธศาสตร์และแนวทางการพัฒนาขององค์กรปกครองส่วนท้องถิ่นใน □□□□□□□□□□□□

การจัดทำกรอบยุทธศาสตร์การพัฒนาขององค์กรปกครองส่วนท้องถิ่นในเขตจังหวัดระนอง เป็นขั้นตอนที่คณะกรรมการประสานแผนพัฒนาท้องถิ่นระดับจังหวัด ได้เชิญผู้บริหารท้องถิ่นในเขตจังหวัดและภาคีการพัฒนาต่าง ๆ ที่เกี่ยวข้องมาประชุมเมื่อวันที่ 24 □□□□ 2552 □ □□□□□□□□□□□□□□□□ □□□□□□□□□□□□□□□ □□□ประเมินผลการประสานแผนในรอบปีที่ผ่าน □□□□□□□□□□□ทบทวนกรอบยุทธศาสตร์การพัฒนาขององค์กรปกครองส่วนท้องถิ่นในเขตจังหวัดระนอง โดยได้ยึดกรอบแนวคิด เป้าหมายและยุทธศาสตร์การพัฒนาใน

ระดับประเทศ กระทรวง จังหวัด และในส่วนที่เกี่ยวข้องมาเป็นแนวทางในการจัดทำกรอบยุทธศาสตร์การพัฒนาขององค์กรปกครองส่วนท้องถิ่น โดยมียุทธศาสตร์การพัฒนา และแนวทาง □□□□□□□□□□□

1. ยุทธศาสตร์การปรับโครงสร้างทางเศรษฐกิจ

เป้าประสงค์เชิงยุทธศาสตร์

เสริมสร้างพัฒนาความสามารถของชุมชนในการแก้ไขปัญหาความยากจน โดยกระบวนการมีส่วนร่วมของประชาชนให้พึ่งตนเองได้ พัฒนาระบบเศรษฐกิจในชุมชนให้มีคุณภาพ พร้อมทั้งเสริมสร้างการรวมกลุ่มให้เข้มแข็ง เพื่อเพิ่มศักยภาพในการผลิตสินค้าและเพิ่มมูลค่าสินค่า โดยมีแนวท□□□□□□□□□□□□□

1.1 การพัฒนาเศรษฐกิจฐานรากให้เข้มแข็งตามทางปรัชญาเศรษฐกิจพอเพียงของพระบาทสมเด็จพระเจ้าอยู่หัวฯ

1.2 การส่งเสริม สนับสนุนพัฒนาและการบริหารจัดการกลุ่มอาชีพ

1.3 การส่งเสริมการออมตั้งแต่ระดับครอบครัว

1.4 การส่งเสริมการผลิตและการแปรรูปสินค้าให้มีคุณภาพ

1.5 การเพิ่มศักยภาพในการแข่งขันสินค้าเพื่อการส่งออก

1.6 การส่งเสริมการร่วมกลุ่มเกษตรกรให้เกิดขบวนการวิสาหกิจชุมชน

1.7 ส่งเสริมตลาดการค้าชายแดน

1.8 ส่งเสริมผลิตภัณฑ์ชุมชนและท้องถิ่น

1.9 เพิ่มศักยภาพแรงงานและส่งเสริมการจ้างงาน

2. ยุทธศาสตร์การพัฒนาคนและสังคมให้มีคุณภาพ

เป้าประสงค์เชิงยุทธศาสตร์

สร้างสังคมแห่งภูมิปัญญาและการเรียนรู้สังคมที่ดีมีคุณธรรมและจริยธรรม มีวัฒนธรรมประเพณีที่ดีงาม ประชาชนมีคุณภาพชีวิตที่ดี มีสวัสดิการสำหรับผู้ด้อยโอกาสในพื้นที่พร้อมทั้□ เตรียมการป้องกันและลดผลกระทบจากสาธารณภัย โดยมีแนวทางการพัฒนา ดังนี้

2.1 การสร้างสังคมแห่งการเรียนรู้ตลอดชีวิต พัฒนาคนให้มีความรู้คู่คุณธรรมและจริยธรรม

2.2 การเสริมสร้างสุขภาวะของประชาชนอย่างครบวงจร และมีคุณภาพมาตรฐาน

2.3 การเตรียมความพร้อมของสังคม จัดสวัสดิการแก่เด็ก เยาวชน คนชราและผู้ด้อยโอกาส

2.4 การอนุรักษ์สืบทอด วัฒนธรรม ประเพณีอันดีงามและภูมิปัญญาท้องถิ่น

2.5 การสร้างความเข้มแข็งให้กับสถาบันครอบครัวและชุมชน

2.6 การพัฒนาท้องถิ่นให้เป็นท้องถิ่นที่มั่นคงและน่าอยู่

2.7 การส่งเสริมพัฒนาคน เยาวชนและผู้สูงอายุ

2.8 การเตรียมการป้องกันสาธารณภัยและลดผลกระทบจากสาธารณภัย

3. ยุทธศาสตร์การพัฒนาส่งเสริมการท่องเที่ยว

เป้าประสงค์เชิงยุทธศาสตร์

พัฒนาศักยภาพด้านการท่องเที่ยว และการจัดการอย่างเป็นระบบ ภายใต้การมีส่วนร่วมของชุมชน และสอดคล้องกั□□□□□□□□□□□ □ □□□□□□□□□□□□□□□ □□ □□□

3.1 การพัฒนา ฟื้นฟู แหล่งท่องเที่ยวให้มีศักยภาพและคุณภาพ

3.2 เสริมสร้างเครือข่าย และการมีส่วนร่วมของชุมชนด้านการท่องเที่ยว

3.3 ส่งเสริมการท่องเที่ยวเชิงอนุรักษ์ เชิงสุขภาพและการดำรงไว้ซึ่งวิถีชีวิต□□□

3.4 การส่งเสริมกลยุทธ์ ด้านการตลาด และการให้บริการด้านการท่องเที่ยว

4. ยุทธศาสตร์การบริหารจัดการทรัพยากรธรรมชาติและสิ่งแวดล้อม

เป้าประสงค์เชิงยุทธศาสตร์

อนุรักษ์ฟื้นฟูทรัพยากรธรรมชาติและสิ่งแวดล้อมภายใต้การมีส่วนร่วมของประชาชนและชุมชนท้องถิ่น เพื่อสร้างความสมดุลทางธรรมชาติและเมืองน่าอยู่

□□□□□□□□□□□□□□□□□□ □□□

4.1 การบำบัด ฟื้นฟู ทรัพยากรธรรมชาติและสิ่งแวดล้อมที่เสื่อมโทรมให้มีความสมบูรณ์

4.2 การสร้างสมดุลของการใช้และการอนุรักษ์ เพื่อการพัฒนาอย่างยั่งยืน

4.3 □□□□□□□□□□□□□□□□□□□□□รรมชาติและสิ่งแวดล้อม ภายใต้การมีส่วนร่วมของชุมชน

4.4 การพัฒนา ปรับปรุงแหล่งน้ำ และวางแผนการใช้อย่างเป็นระบบ

4.5 การป้องกัน ควบคุมแก้ไขมลภาวะ เพื่อคุณภาพชีวิตและการพัฒนาเมืองที่ยั่งยืน

4.6 □□□□□□□□□□□□□□□□□□□□□□□□□□□

4.7 การสร้างจิตสาธารณะในการดูแลรักษาทรัพยากรธรรมชาติและสิ่งแวดล้อม

4.8 การศึกษาวิจัยการบริหารจัดการทรัพยากรธรรมชาติและสิ่งแวดล้อมที่เหมาะสมกับพื้นที่

5. ยุทธศาสตร์การพัฒนาโครงสร้างพื้นฐาน

เป้าประสงค์เชิงยุทธศาสตร์

พัฒนา ปรับปรุง ระบบโครงสร้างพื้นฐานและการใช้ประโยชน์ที่ดินให้มีประสิทธิภาพ และยกระดับความเป็นอยู่ของประชาชน โดยมีแนวทางการพัฒนา ดังนี้

5.1 การก่อสร้าง พัฒนา ปรับปรุง บำรุงรักษา เส้นทางคมนาคมทางบก ทางน้ำ และราง [illegible]

5.2 การก่อสร้าง พัฒนา ปรับปรุง บำรุงรักษา ระบบสาธารณูปโภค สาธารณูปการให้ [illegible]

5.3 [illegible]

6. ยุทธศาสตร์การพัฒนาประชาธิปไตยและส่งเสริมการบริหารจัดการบ้านเมืองที่ดี

เป้าประสงค์เชิงยุทธศาสตร์

พัฒนาระบบการบริหารราชการ ตามแนวทางการบริหารจัดการบ้านเมืองที่ดี โดยการมีส่วนร่วมและความพึงพอใจของประชาชนทุกภาคส่วน [illegible]

6.1 การพัฒนาประชาธิปไตย แบบมีส่วนร่วมของทุกภาคส่วน และเสริมสร้างความเข้มแข็งของชุมชน ตามกระบวนการประชาสังคม

6.2 การพัฒนาและเพิ่มประสิทธิภาพ การบริหารของท้องถิ่น

6.3 การเสริมสร้างธรรมาภิบาลในองค์กร

7.4 การเพิ่มศักยภาพของหน่วยงานในการให้บริการประชาชน

4.4 ยุทธศาสตร์[illegible]

จากการวิเคราะห์ศักยภาพการพัฒนาจังหวัด และการพัฒนาให้สอดคล้องกับวิสัยทัศน์ของกลุ่มจังหวัด จังหวัดระนองได้กำหนดวิสัยทัศน์และยุทธศาสตร์การพัฒนา ดังนี้

วิสัยทัศน์ : เป็นศูนย์กลางการขนส่งระหว่างประเทศฝั่งอันดามัน ที่ดำรงไว้ซึ่งการเป็นเมืองท่องเที่ยวเชิงสุขภาพ และสิ่งแวดล้อมที่น่าอยู่

ยุทธศาสตร์การพัฒนาและแนวทางการพัฒนา

1) **ยุทธศาสตร์เมืองท่องเที่ยวเชิงสุขภาพ** ศักยภาพอันโดดเด่นของจังหวัดระนอง ประกอบด้วย การมีน้ำแร่คุณภาพดี ปริมาณมาก และมีกระจายอยู่หลายแห่ง มีทรัพยากรธรรมชาติสมบูรณ์ สิ่งแวดล้อมสะอาดสวยงาม มีแหล่งอาหารสมบูรณ์ ประกอบกับโอกาสเรื่องกระแสธรรมชาติบำบัด และนโยบายด้านสุขภาพของรัฐบาล จังหวัดระนองจึงกำหนดยุทธศาสตร์สำคัญ

เป็น “ เมืองท่องเที่ยวเชิ□□□□□” โดยใช้น้ำแร่เป็นสินค้าหลักใช้การแพทย์แผนไทย การดูแลด้าน อาหาร ด้านกีฬา และการออกกำลัง เป็นส่วนเสริมกำหนด พันธกิจ “คนมาระนอง ได้สัมผัสกิจกรรมสุขภาพด้วยความประทับใจ” โดยมีแนวทางการพัฒนา ตามยุทธศาสตร์ดังนี้

1.1 **ส่งเสริมการใช้ประโยชน์จากน้ำแร่ และการแพทย์แผนไทย** จัดให้มีการใช้ประโยชน์จากน้ำอย่างคุ้มค่า เกิดประโยชน์สูงสุด เป็นไปอย่างทั่วถึง เป็นธรรม และยั่งยืน โดยใช้การแพทย์แผนไทยเป็นส่วนเสริม ทั้งในภาครัฐ ภาคเอกชน และภาคประชาชน กลุ่มลูกค้า 3 ระดับ คือ กลุ่มลูกค้าชั้นดี ระดับกลาง และระดับล่าง ซึ่งปัจจัยความสำเร็จในการใช้ประโยชน์จากน้ำแร่อย่างคุ้มค่าและยั่งยืน จะต้องทำการวิจัยและพัฒนา เพื่อให้ทราบอย่างแท้จริงถึงสรรพประโยชน์ของน้ำแร่ แนวดำเนินการด้านบุคลากรผู้ให้บริการ รวมทั้งการดำเนินการด้านการตลาด และการส่งเสริมการลงทุน เป้าหมายการดำเนินการ มีดั□□□

1.1.1 พัฒนาแหล่งท่องเที่ยวและสิ่งอำนวยความสะดวก

☞ ส่งเสริมให้มีหมู่บ้านน้ำแร่ (Spa Village) จัดสร้างหมู่บ้านที่มีศักยภาพและมีความพร้อมเป็นหมู่บ้านน้ำแร่ตามแนวคิด Home Stay เช่น หมู่บ้านหาดยาย ในพื้นที่อำเภอละอุ่น

1.1.2 อาหารปลอดภัย

☞ □□□□□□□□□แห่งผ่านเกณฑ์มาตรฐานกระทรวงสาธารณสุข

☞ จัดให้มีพื้นที่ประปาดื่มได้ในบริเวณสวนสุขภาพ สวนสาธารณะและสนามกีฬา

☞ ร้านอาหารและแผงลอยทุกแห่งผ่านเกณฑ์ Clean Food Good Taste

1.1.3 กีฬาและการออกกำลังกาย สร้างเสริมสุขภาพด้วยกีฬา การออกกำลังกาย และกิจกรรมนัน]นาการ

☞ การปรับปรุงภูมิทัศน์บริเวณสวนสาธารณะในพื้นที่จังหวัด

1.1.4 การบริหารจัดการและการสนับสนุน

☞ ส่งเสริมการลงทุนและการตลาด โดยให้มีการวิจัยและพัฒนาผลิตภัณฑ์จากน้ำแร่ พัฒนาผลิตภัณฑ์จากสมุนไพรและจัด Road Show

☞ สร้างวิถีแห่งชุมชน (Health Life Style) □□ริมสร้างองค์ความรู้แก่ผู้บริหาร ผู้ปฏิบัติงาน รวมทั้งผู้ให้บริการ

2) **ยุทธศาสตร์เมืองน่าอยู่** จังหวัดระนองเป็นจังหวัดที่มีทรัพยากรธรรมชาติอุดมสมบูรณ์ มีภูมิประเทศสวยงาม มีอากาศดี มีขนาดเล็ก และประชากรน้อย มีความปลอดภัยจากภัยธรรมชาติและอาชญากรรม□□ศรษฐกิจดี สังคมเอื้ออาทร มีภูมิปัญญา ประเพณี วัฒนธรรมท้องถิ่นที่เป็น

แผนพัฒนาสามปี (□.□.2553 – 2555) องค์การบริหารส่วนจังหวัดระนอง

เอกลักษณ์ และมีประวัติความเป็นมายาวนาน สะท้อนคุณธรรมและวิถีความเป็นอยู่ที่น่าสนใจ จังหวัดระนองจึงมีศักยภาพสูงและพัฒนาให้เป็น "เมืองน่าอยู่" โดยการเสริมสร้างและพัฒนาสิ่งที่มีอยู่ให้เสริมซึ่งกันและกัน ให้เป็นสถานที่มีความสวยงาม สงบสุข เอื้ออาทร ปลอดภัย มีความมั่นคง และเป็นเมืองที่มีทุนทางเศรษฐกิจและทุนทางสังคมที่เข้มแข็ง โดยมีแนวทางการพัฒนา ตามยุทธศาสตร์ดังนี้

2.1 พัฒนาสิ่งแวดล้อมเมืองให้มีความสวยงาม สะอาด เป็นระเบียบเรียบร้อย ร่มรื่□ □□□ การจัดภูมิทัศน์เมือง ทั้งอาคารบ้านเรือน สิ่งปลูกสร้าง ลำคลอง และถนน และจัดการปัญหาด้านสิ่งแวดล้อมและสุขาภิบาล เช่น ขยะและสิ่งปฏิกูล กลิ่น การป้องกันโรคระบาด

เป้าหมายการดำเนินงาน

2.1.1 ปรับปรุงภูมิทัศน์ในเขตเมือง

2.1.2 พัฒนาคลองสายสำคัญ เช่น การพัฒนาและปรับปรุงภูมิทัศน์คลองหาดส้มแป้น

2.1.3 ก่อสร้างระบบกำจัดขยะและบำบัดน้ำเสีย

2.1.4 พัฒนาเกาะช้างและเกาะพยามให้ปลอดภัยและไร้มลพิษ

2.2 อนุรักษ์และฟื้นฟูทรัพยากรธรรมชาติและสิ่งแวดล้อม ทั้งป่าบก ป่าชายเลนและทรัพยากรน้ำ รวมทั้งจัดการใช้ประโยชน์ทางสร้างสรรค์อย่างคุ้มค่า เป็นธรรม และยั่งยืน

เป้าหมายการดำเนินงาน

2.2.1 ส่งเสริมการปลูกป่า

2.2.2 สร้างแหล่งอภัยทานสัตว์ป่าชายเลน

2.3 เสริมสร้างเศรษฐกิจบนพื้นฐานศักยภาพที่มีอยู่ ทั้งด้านการท่องเที่ยว การเกษตร การค้า การอุตสาหกรรม ฯลฯ

เป้าหมายการ□□□□□□□□

2.3.1 เสริมสร้างศักยภาพและบริหารจัดการสินค้าหนึ่งตำบล หนึ่งผลิตภัณฑ์สู่สากล

2.3.2 ส่งเสริมการเพาะเลี้ยงสัตว์น้ำ

2.3.3 ส่งเสริมการส่งออก

2.3.4 ฟื้นฟูทรัพยากรประมง

2.4 อนุรักษ์และส่งเสริมภูมิปัญญา ประเพณี และวัฒนธรรมท้องถิ่น □□□□□□□□□ โบราณวัตถุ และแหล่งประวัติศาสตร์

เป้าหมายการดำเนินงาน

2.4.1 พัฒนาแหล่งประวัติศาสตร์สมัยสงครามโลกครั้งที่ 2

2.5 เสริมสร้างความปลอดภัยในชีวิตและทรัพย์สิน ทั้งด้านอาชญากรรม อุบัติภัย และสาธารณภัย รวมทั้งการจัดการแรงงานต่างด้าว

เป้าหมายการดำเนินงาน

2.5.1 ควบคุมการทำงานของคนต่างด้าวและระบบดูแลสุขภาพแรงงานต่างด้าว

2.5.2 สร้างความร่วมมือและความสัมพันธ์อันดีกับประเทศเพื่อนบ้าน

2.5.3 สร้างเครือข่ายการข่าวเพื่อความมั่นคง

2.5.4 จัดระบบป้องกันและการสื่อสารจัดระเบียบพื้นที่ชายแดน ชายฝั่งทะ[illegible] และเกาะแก่งจังหวัด (Ranong Mode)

2.5.5 จัดตั้งศูนย์บริการการค้าและการท่องเที่ยวชายแดนเบ็ดเสร็จ (One Stop Service)

2.5.6 จัดตั้งระบบการป้องกันและรักษาความปลอดภัย CCTV

3) **ยุทธศาสตร์การพัฒนาศูนย์กลางขนส่งสินค้าทางทะเลฝั่งอันดามัน**

3.1 **การใช้ประโยชน์จากท่าเรือระนอง** ปัจจุบันมอบหมายให้การท่าเรือแห่งประเทศไทยเข้าบริหารจัดการรับเรือได้ขนาดไม่เกิน 12,000 เฮดเวดส์ตัน ในปี 2551 มีบริษัท Starline Agencies Asis (Thailand) Ltd. เป็นตัวแทนในประเทศไทย นำเรือลำแรกมาใช้บริการที่ท่าเรือระนอง ชื่อเรือ GATT PRESTIGE ขนาด 6,092 GRT, กับประเทศอินเดีย เมื่อวันที่ [illegible] กรกฎาคม 2551 โดยเบื้องต้นมารับสินค้าส่งออกประเภท พาดิชั่น ยางพารา ปูนซีเมนต์ ฯลฯ

[illegible]ังหวัดมีแนวทางในการพัฒนาดังนี้

3.1.1 พัฒนาท่าเรือระนองเป็นฐานสนับสนุนโครงการสำรวจและปิโตรเลียมฝั่งอันดามัน

- ท่าเรือระนองเป็นฐานสนับสนุนหลักของธุรกิจโครงการสำรวจและผลิตปิโตรเลียมของ ปตท.[illegible].ภายในปีงบประมาณ พ.[illegible].2551
- จำนวนเที่ยวเรือส่งกำลังบำรุงโครงการสำรวจและผลิตปิโตรเลียมผ่านท่าเรือระนอง จำนวนไม่น้อยกว่า 65 เที่ยว/ปี
- [illegible]ด้จากการบริการโครงการสำรวจและผลิตปิโตรเลียมเพิ่มขึ้นปีละไม่น้อยกว่าร้อยละ 10 และไม่น้อยกว่าร้อยละ 50 ในปีงบประมาณ พ.[illegible].2533

3.1.2 การวางแผนหลักพัฒนาท่าเรือระนอง

- ว่าจ้างบริษัทที่ศึกษามาดำเนินการ เพื่อศึกษาทิศทางการพัฒนาท่าเรือฯ ใน [illegible]ละต่อเนื่อง การเพิ่มศักยภาพการพัฒนาจังหวัดระนองให้สนับสนุนภาพรวมเศรษฐกิจของประเทศอย่างครบวงจร ด้วยการศึกษาโอกาสและศักยภาพของท่าเทียบเรือฯ เพื่อรองรับการค้าระหว่างประเทศในภูมิภาพเอเชียใต้ ตะวันออก และยุโรป สภาพการตลาด ของการ

แผนพัฒนาสามปี ([illegible].[illegible].2553 – 2555) องค์การบริหารส่วนจังหวัดระนอง

ขนส่งสินค้าในท่าเทียบเรือต่าง ๆ ทั้งในประเทศและต่างประเทศ และความเป็นไปได้ในการเชื่อมโยงสินค้าระหว่างภูมิภาคฝั่งมหาสมุทรอินเดียกับมหาสมุทรแปซิฟิก

3.1.3 พัฒนาท่าเทียบเรือระนองเป็นประตูการค้าระหว่างประเทศฝั่งอันดามัน

👁 มีความพร้อมให้บริการเรือสินค้าระหว่างประเทศ ในปีงบประมา□ **พศ** 2551 มีเรือสินค้าใช้บริการ 6 □□□/ปี

👁 มีรายได้เพิ่มขึ้นร้อยละ 10 /ปี จากกิจกรรมเกี่ยวเนื่องกับบริการสินค้าระหว่าง**ประเทศ**

3.2 การปรับปรุงโครงข่ายการคมนาคมขนส่ง

3.2.1 **การพัฒนาทางหลวงหมายเลข 4 ต□นกระบุรี ระนอง □□□**แบบแล้วเสร็จขณะนี้อยู่ระหว่างการพิจารณาผลการศึกษาผลกระทบสิ่งแวดล้อม (EIA) **ข□งคณะกรรมการ**สิ่งแวดล้อมแห่งชาติ เนื่องจากพื้นที่โครงการอยู่ใกล้เขตพื้นที่ลุ่มน้ำชั้น 1 **และชั้น2 และมีแนว**เส้นทางช่วงบริเวณน้ำตกปุญญบาลอยู่ในเขตพื้นที่อุทยานแห่งชาติลำน้ำกระบุรี ซึ่**งเมื่อทราบผลการ**พิจารณากรมทางหลวงจะได้เร่งรัดดำเนินการก่อสร้างต่อไป

3.2.2 **การพัฒ□าทางหลวงหมายเลข4 ตอนปฐมพร-** กระบุรี อยู่ระหว่างดำเนินการจ้างบริษัทที่ปรึกษา เพื่อสำรวจออกแบบรายละเอียดในการก่อสร้างเพิ่มมาตรฐานเป็น 4 ช่องจราจร ขณะนี้ตั้งงบประมาณก่อสร้างในปีงบประมาณ 2552

4.5 นโยบายการพัฒนาของนายกองค์การบริหารส่วนจังหวัดระนอง

นายกองค์การบริหารส่วนจังหวัดระนอง ได้แถลงนโยบายการบริหารราชการขององค์การบริหารส่วนจังหวัดระนองไว้ต่อสภาองค์การบริหารส่วน□□□□□□□□□□ **เมื่อวันที่)** กันยายน2551 **ดังนี้**

1. นโยบายด้านการบริหาร

เพื่อเพิ่มประสิทธิภาพการทำงานขององค์การบริหารส่วนจังหวัดระนอง อันจะเอื้ออำนวยให้เกิดประโยชน์ต่อประชาชนมากยิ่งขึ้น โดยจะดำเนินการดังนี้

1.1 ส่งเสริมและสนับสนุนยกระดับคุณภาพศูนย์เครือข่ายเพื่อแก้□□ปัญหาและส่งเสริมการมีส่วนร่วมในการพัฒนาท้องถิ่น (Clinic Center) ให้เป็นเครือข่ายองค์กรปกครองส่วนท้องถิ่นที่เติบโตและมั่นคง เพื่อการพัฒนาชุมชนท้องถิ่นที่เข้□□□□

1.2 จัดโครงการองค์การบริหารส่วนจังหวัดระนอง□□□□□□□□□□□□□□ **เพื่อ**ให้บริการชุมชนและรับทราบปัญหาความต้องการของประชาชนถึงบ้าน

แผนพัฒนาสามปี (□.□.2553 – 2555) องค์การบริหารส่วนจังหวัดระนอง

1.3 จัดให้มีศูนย์รับเรื่องราวร้องทุกข์เพื่อช่วยเหลือประชาชน โดยจัดให้มี (Call Center) เพื่อรับฟังปัญหาความต้องการอันจะนำไปสู่การแก้ปัญหาอย่างทันท่วงที รวมตลอดถึงการจัดให้มีที่ปรึกษาด้านกฎหมายให้ความรู้ทางกฎหมาย เพื่อเป็นที่พึ่งแก่ประชาชน

1.4 จัดให้มีฝ่ายประชาสัมพันธ์ เพื่อเผยแพร่ข่าวสารข้อมูล บทบาทหน้าที่ขององค์การบริหารส่วนจังหวัดระนอง เพื่อให้ประชาชนเข้าใจในบทบาทหน้าที่ขององค์การบริหารส่วนจังหวัดระนอง มีทัศนคติที่ดีต่อองค์การบริหารส่วนจังหวัดระ□□□ □□□□□□□□□□□□□ วิทยุกระจายเสียงในการเผยแพร่และใช้สื่อสิ่งพิมพ์ในการเผยแพร่

1.5 ปรับปรุงโครงสร้างการบริหารงานขององค์การบริหารส่วนจังหวัดระนองให้พร้อมรองรับ□□ภารกิจหน้าที่ตามที่กฎหมายกำหนด

1.6 □□□ประสิทธิภาพในการแก้ปัญหารวมทั้งการให้บริการเชิงรุก เพื่อประโยชน์สุขของพี่น้องประชาชนจังหวัดระนอง โดยใช้เทคโนโลยี สารสนเทศและนวัตกรรมการบริหาร □□□□□□□□□□□□

1.7 สนับสนุนให้บุคลากรขององค์การบริหารส่วนจังหวัดระนองพร้อมให้บริการประชาชนอย่างเต็□□□□□□□□□□□□□□

1.8 พัฒนาศักยภาพในการจัดหารายได้ให้กับองค์กร เพื่อเพิ่มขีดความสามารถ □□□□□□□□□□□□□□□□□□□□□□□□□□

1.9 บริหารองค์กรและจัดทำบริการสาธารณะตามหลักธรรม□□□□□ □□□ □□□□□□การมีส่วนร่วมของประชาชนโดยยึดหลักความคุ้มค่า โปร่งใส เป็นธรรมและตรวจสอบได้

1.10 มุ่งสร้างขวัญกำลังใจแก่ผู้ปฏิบัติงานขององค์การบริหารส่วนจังหวัดระนอง ในทุกระดับด้วยการดูแลสวัสดิการและค่าตอบแทนที่เหมาะสมรวมทั้งส่งเสริมให้มีความก้าวหน้าในการทำงาน

1.11 สนับสนุนบุคลากรขององค์การบริหารส่วนจังหวัดระนอง รวมทั้งบุคลากรในองค์กรปกครองส่วนท้องถิ่นให้ได้รับการศึกษา อบรมดูงานเพิ่มพูนความรู้ทั้งในและต่างประเทศ เพื่อยกระดับประสิทธิภาพการทำงานได้รวดเร็ว มีประสิทธิภาพเป็นประโยชน์ต่อ □□□□□□□

1.12 □□□□การจัดทำแผนพัฒนาท้องถิ่นร่วมกันระหว่างองค์กรปกครองส่วนท้องถิ่นสร้างประโยชน์สุขแก่ประชาชนจังหวัดระนอง

1.13 สนับสนุนให้ประชาชนมีการรวมกลุ่มกันเพื่อทำการพัฒนาชุมชนของตนเองตามความต้องการของคนในชุมชนอย่างแท้จริง

1.14 จัดให้มีการวิจัยพัฒนาองค์กร เชิดชูเกียรติให้รางวัล สร้างบุคลากรที่

สอดคล้องกับปริมาณงาน บทบาท อำนาจหน้าที่ ใช้ความรู้ความสามารถ มีความพร้อมในการ□ห้บริการที่มีคุณภาพและประสิทธิภาพต่อประชาชน

2. นโยบายด้านโครงสร้างพื้นฐานและด้านสาธารณูปโภคและด้านสาธารณูปการ

เพื่อพัฒนาส่งเสริมสนับสนุนประสานความร่วมมือปรับปรุงและความจำเป็นด้านโครงสร้างพื้นฐานให้ได้มาตรฐานและจัดสิ่งอำนวยความสะดวกสาธารณะให้กับประชาชนอย่างเพียงพอและตรงความต้องการโดยจะดำเนินการดังนี้

2.1 ส่งเสริมให้มีถนนมาตรฐานเชื่อมโยงเครือข่ายการคมนาคมขนส่งระหว่างจังหวัดระนองกับจังหวัดใกล้เคียง เพื่อพัฒนาคุณภาพชีวิต เศรษฐกิจ การเกษตรอุตสาหกรรมและการท่อ□□□□

2.2 สนับสนุนให้มีการพัฒนาระบบขนส่งมวลชน เพื่อรองรับการคมนาคมภายในจังหวัด สนับสนุนการใช้วิศวกรรมจราจรเพื่อแก้ปัญหาจราจร เช่น สร้างอุโมงค์ ทางลอด ทางข้าม และถนนเพิ่ม

2.3 สนับสนุนการก่อสร้างปรับปรุงและซ่อมแซม เส้นทางคมนาคมทางบกที่อยู่ในองค์กรปกครองส่วนท้องถิ่นอื่นที่เกินศักยภาพขององค์กรปกครองส่วนท้องถิ่นนั้นจะก่อสร้างปรับปรุง และซ่อมแซมเองได้และเส้นทางคมนาคมทางบกที่เชื่อมต่อระหว่างองค์กรปกครองส่วนท้องถิ่นอื่น โดยเน้นเส้นทางคมนาคมสู่แหล่งท่องเที่ยวและพื้นที่การเกษตรและเข้าสู่ท้องที่ที่ยังขาด□□□□□□□□□□□□□□□

2.4 สนับสนุนการสร้างศาลาที่พักผู้โดยสารริมทาง

2.5 สนับสนุนการก่อสร้าง ปรับปรุง และซ่อมแซมรางระบายน้ำ สะพาน ท่าเทียบเรือ สถานีขนส่ง รวมทั้งสาธารณูปโภคอื่น ๆ ที่อยู่ในอำนาจหน้าที่ให้มีความพร้อมและใช้การได้ในทุกฤดูกาล

2.6 ประสานความร่วมมือกับองค์กรปกครองส่วนท้องถิ่นอื่นหรือส่วนราชการในส่วนกลาง ส่วนภูมิภาค ที่มีอำนาจหน้าที่ตามกฎหมายรัฐวิสาหกิจ และองค์กรภาครัฐอื่น ๆ เพื่□จัดให้มีความพร้อมด้านโครงสร้างพื้นฐานอย่างเป็นระบบ ในการคมนาคมและการขนส่งทางน้ำ สนับสนุนให้มีการสร้างและบำรุงรักษาทางน้ำ เช่น ขุดลอก คู คลอง ที่ตื้นเขินเพื่อสามารถเดินเรือขนส่งผู้โดยสาร ขนถ่ายสินค้า เดินทางเชื่อมต่อระหว่างองค์กรปกครองส่วนท้องถิ่นอื่น แล□ส่งเสริมการท่องเที่ยวทางทะเลอันดามันได้ตลอด 24 □□□□

2.7 แก้ไขปัญหาความจำเป็นและเดือดร้อนของประชาชนด้านโครงสร้างพื้นฐานที่มีการร้องขอร้องทุกข์โดยเร่งด่วน และเร่งรัดประสานงานกับหน่วยงานที่เกี่ยวข้องเพื่อแก้ปัญหาที่เกิดขึ้น

2.8 ประสานความร่วมมือกันระหว่างองค์กรปกครองส่วนท้องถิ่นหรือส่วนราชการอื่น เพื่อทำหน้าที่สนับสนุนเครื่องมือ เครื่องจักรกล ผู้ปฏิบัติงานที่มีความชำนาญการในการก่อสร้าง ซ่อมแซม ปรับปรุง โครงสร้างพื้นฐานในพื้นที่จังหวัดระนอง แก่องค์กรปกครองส่วนท้องถิ่นและส่วนราชการตามที่ได้รับการร้องขอในลักษณะของการปฏิบัติงานร่วมกัน เพื่อดำเนินการงานด้านโครงสร้างพื้นฐานในส่วนที่เกินศักยภาพขององค์กรนั้น และดำเนินการด้วยความเสมอภาคเป็นธรรม

2.9 ส่งเสริมการพัฒนาและรักษาดูแลแหล่งน้ำธรรมชาติ เพื่อให้มีน้ำสะอาดเพียงพอต่อการอุปโภคและบริโภคและแก้ปัญหาการขาดแคลนน้ำในฤดูแล้ง

2.10 สนับสนุนการจัดทำและใช้ผังเมืองรวมจังหวัดระนองและผังเมืองเฉพาะเป็นแผนแม่บทในการบริหารจัดการใช้ประโยชน์ในที่ดินของจังหวัดอย่างเป็นระบบและมี□□□□□□□□□

2.11 □□□□□□□□□□□□□□□□□□□□

3. นโยบายด้านงานส่งเสริมคุณภาพชีวิต

ประชาชนจังหวัดระนองต้องมีคุณภาพชีวิตที่ดี การมีคุณภาพชีวิตที่ดี หมายความ□□ประชาชนจังหวัดระนองทุกหมู่เหล่ามีความสุขอยู่ดีมีสุข การมีที่อยู่ที่ดีในการประกอบอาชีพ การมีสุขภาพที่ดี การมีชีวิตที่ยืนยาวตลอดจนถึงสิ่งแวดล้อมที่ดี และได้รับการเรียนรู้และการดูแลเพื่อทำให้สังคมประชาชนจังหวัดระนอง เกิดความมั่นคงและเจริญยั่งยืนโด□□□□□□□□□□□□□□□□□

3.1 สนับสนุนการพัฒนาอาชีพและรายได้ของประชาชน ได้แก่ส่งเสริมการแปรรูปสินค้าเพื่อเพิ่มมูลค่าของสินค้าในท้องถิ่น สนับสนุนให้เกิดการรวมกลุ่ม เพื่อเพิ่มศักยภาพในด้านการทำธุรกิจและการตลาดส่งเสริมพัฒนาศักยภาพผู้ประกอบอาชีพสาขาต่าง ๆ

3.2 ส่งเสริมพัฒนาระบบการผลิต การตลาด และการลงทุนในเชิงพาณิชย์ รวมทั้งการสร้างเครือข่ายการตลาดการพัฒนาเทคโนโลยีควบคู่ภูมิปัญญาท้องถิ่นตามแนวพระราชดำริ□□□□□□□□□□□□□□

3.3 ส่งเสริมการจัดตั้งตลาดสินค้าการเกษตร และสหกรณ์ เพื่อสนับสนุนให้มีการจัดจำหน่ายสินค้าเกษตรและสหกรณ์

3.4 ส่งเสริมการจัดตั้งศูนย์กีฬาและนันทนาการประจำตำบล เพื่อสนับสนุนเยาวชนใช้เวลาว่างให้เป็นประโยชน์ ในการเล่นกีฬา เพื่อห่างไกลจากยาเสพติดและให้ผู้สูงอายุได้□□□□□□□□□□□ละมีกิจกรรมผ่อนคลายอารมณ์

3.5 ส่งเสริมและสนับสนุนให้จัดสร้างสนามกีฬาระดับมาตรฐานประจำอำเภอและสถานที่ออกกำลังกาย เพื่อบริการอย่างทั่วถึง

3.6 ส่งเสริมจัดตั้งศูนย์ดูแลพัฒนาเด็กเล็ก

3.7 [illegible]สนามกีฬาองค์การบริหารส่วนจังหวัดระนองให้เป็นศูนย์การศึกษาด้านกีฬา การเล่นกีฬาสันทนาการและการแข่งขันกีฬาทุกระดับ

3.8 ส่งเสริมสนับสนุนให้มีการจัดกิจกรรมการแข่งกีฬา เป็นเครื่องมือเพื่อสร้างเครือข่ายเชื่อมความสัมพันธ์ระหว่างองค์กร ชุมชนและประชาชน ให้เกิดความสมานฉันท์ใน[illegible]

3.9 ส่งเสริมสนับสนุนเพื่อสร้างความเป็นเลิศทางการกีฬาและสร้างนักกีฬา

3.10 ส่งเสริมและสนับสนุนผู้ด้อยโอกาส คนพิการ ผู้สูงอายุ เด็ก สตรี ให้เข้าถึงบริการของรัฐเพื่อให้สามารถพึ่งพาตนเองได้

3.11 ส่งเสริมพัฒนาศักยภาพเด็กและเยาวชนที่มีความเป็นเลิศให้เป็นบุคลากรที่มีคุณภาพของสังคมต่อไปในอนาคต

3.12 ส่งเสริมและสนับสนุนพัฒนาคุณภาพชีวิตผู้สูงอายุ

3.13 ส่งเสริมการพัฒนาการศึกษาทั้งในระบบ และนอกระบบ ให้มีคุณภาพและมาตรฐานและสนับสนุนให้จังหวัดระนอง มีแหล่งเรียนรู้ที่หลากหลายเพื่อสร้างสังคมแห่งการเรียนรู้ จัดตั้งศูนย์การเรียนรู้องค์การบริหารส่วนจังหวัดระนอง

3.14 [illegible] พื้นที่การศึกษาจังหวัดระนอง ให้เป็นศูนย์การพัฒนาชุมชนและเป็นเลิศทางวิชาการสู่ระดับ[illegible]

3.15 ส่งเสริมสนับสนุน สถานศึกษา โรงเรียนเอกชน โรงเรียนสังกัดสำนกงานเขตพื้นที่การศึกษาจังหวัดระนองกับโรงเรียนในสังกัดองค์การบริหารส่วนจังหวัดระนอง สร้างเครือข่ายจัดการศึกษาหลักสูตรศึกษาต่างประเทศให้มีคุณภาพ ประสิทธิภาพ โดยร่วมมือกับ[illegible]ศึกษาในท้องถิ่นและระดับชาติ

3.16 ส่งเสริมสนับสนุนพัฒนาบุคลากรทางการศึกษา โดยวิจัยและพัฒนาหลักสูตรของสถานศึกษาหลักสูตรท้องถิ่นให้มีศักยภาพในการจัดกระบวนการเรียนรู้ที่มีคุณภาพ ประสิทธิภาพ สอดคล้องกับวิถีชีวิตชุมชน

3.17 ส่งเสริมพัฒนาการศึกษาพิเศษ การศึกษา[illegible]ระบบ สร้างโอกาส สร้างงาน สร้างอาชีพให้กับประชาชนและเยาวชนให้มีความมั่นคง เพื่อการ[illegible]

3.18 ส่งเสริมสนับสนุนให้มีการสอนจริยธรรมและธรรมศึกษาของสถานศึกษา[illegible]

3.19 ส่งเสริมสนับสนุนพัฒนาสถานพยาบาลบุคลากรในสาขาการแพทย์เฉพาะทาง การยกระดับภูมิปัญญามีมาตรฐานบริการด้านสาธารณสุข เพื่อสร้างสุขภาพที่ดีของชุมชน

3.20 ส่งเสริมสนับสนุนศูนย์คอมพิวเตอร์นวัตกรรม เพื่อกระบวนการเรียนรู้สำหรับสถานศึกษาในทุกระดับและบริการชุมชนท้องถิ่น สนับสนุนการผลิตบุคลากรทางการแพทย์ อุปกรณ์ เวชภัณฑ์ เพื่อเพิ่มเติมประสิทธิภาพในการรักษาพยาบาล รวมทั้งการรณรงค์ป้องกันโรคระบาด โรคติดต่อร้ายแรง

3.21 สนับสนุนพัฒนาภารกิจของ อาสาสมัครประจำหมู่บ้าน (□□□.) องค์กรผู้สูงอายุและองค์กรที่เกี่ยวข้องอื่น ๆ ให้มีความเข้มแข็งมีความรู้สูง□□□□□□□□□□□□

3.22 สนับสนุนเครือข่าย อาสาสมัครประจำหมู่บ้าน (□□□.) ให้เป็นเครือข่ายขององค์การบริหารส่วนจังหวัดระนอง เพื่อช่วยเหลือสนับสนุนภารกิจขององค์การบริหารส่วนจังหวัดระนอง ตามอำนาจหน้าที่ขององค์การบริหารส่วนจังหวัดระนองเพื่อสร้างชุมชนให้เข้มแข็ง

3.23 ส่งเสริมและสนับสนุนการจัดการศึกษาและฝึกอบรมและการฝึกอาชีพตามความเหมาะสมและความต้องการของประชาชนในท้องถิ่นเพื่อพัฒนารายได้ของประชาชน

3.24 เร่งแก้ไขส่งเสริมสนับสนุนและพัฒนาคุณภาพมาตรฐานการศึกษาให้เกิดความเท่าเทียมกันในจังหวัด

4. นโยบายด้านการจัดระเบียบชุมชน สังคมและการรักษาความสงบเรียบร้อย

4.1 ส่งเสริมประชาธิปไตยความเสมอภาคและสิทธิเสรีภาพของประชาชน

4.2 ส่งเสริมการมีส่วนร่วมของประชาชนในการพัฒนาท้องถิ่น

4.3 ส่งเสริมการป้องกันและบรรเทาสาธารณภัย โดยจะดำเนินการดังนี้

4.3.1 จัดตั้งศูนย์ป้องกันและบรรเทาสาธารณภัยองค์การบริหารส่วนจังหวัดระนอง พร้อมทั้งพัฒนาขีดความสามารถของอาสาสมัครป้องกันภัยฝ่ายพลเรือน เพื่อรณรงค์ป้องกันและช่วยเหลือผู้ประสบอุบัติภัยและสาธารณภัยทั้งในระดับจังหวัดและระดับอำเภอ

4.3.2 สนับสนุนให้มีระบบเตือนภัยสาธารณะอย่างมีประสิทธิภาพ เพื่อป้องกันความเสียหายที่อาจเกิดขึ้นจากสาธารณภัย

5 . นโยบายด้านการวางแผน การส่งเสริมการลงทุน พาณิชยกรรม
□□□□□□□□□□□□□□□□□□□□□

5.1 ส่งเสริมและสนับสนุนการวางแผนพัฒนาท้องถิ่น

5.2 ส่งเสริมและสนับสนุนการพัฒนาเทคโนโลยี โดยจะส่งเสริมและ
□□□□□□□□□□□□□□□□□□□□□

5.2.1 ส่งเสริมและสนับสนุนจัดตั้งโรงงานผลิต Bio – Diesel เป็นพลังงานทดแทนสามารถลดต้นทุนการใช้พลังงาน เพื่อการผลิตการเกษตร การปศุสัตว์ การประมง รวมทั้งการใช้งานกับเครื่องจักรกล เพื่อให้ประชาชนมีรายได้เพิ่มขึ้นและเกิดความมั่นคงด้าน□□□□□

5.2.2 ส่งเสริมสนับสนุนการผลิตและใช้ปุ๋ยอินทรีย์ ปุ๋ยชีวภาพ ทดแทนการใช้ปุ๋ยเคมี เพื่อลดต้นทุนการผลิตและฟื้นฟูสภาพดินและน้ำเพื่อลดปัญหามลพิษ

5.3 ส่งเสริมและสนับสนุนการลงทุนในจังหวัดระนอง เพื่อสร้างความมั่นคง□□□□□□□□□□

5.4 ส่งเสริมและสนับสนุนการพาณิชยกรรมในจังหวัดระนอง เพื่อสร้างความ□□□□□□□□□□□□□□

5.5 ส่งเสริมและสนับสนุนการอุตสาหกรรมในจังหวัดระนอง เพื่อสร้างความ□□□□□□□□□□□□□□

6. นโยบายด้านการท่องเที่ยว

เนื่องด้วยศักยภาพอันโดดเด่นของจังหวัดระนองประกอบกับการมี□□□พยากรธรรมชาติที่หลากหลายทั้งทางบกและทางทะเล ซึ่งเป็นส่วนหนึ่งของทะเลอันดามันที่สมบูรณ์ มีชื่อเสียงระดับโลก สิ่งแวดล้อมสะอาดสวยงาม มีแหล่งอาหารที่สมบูรณ์ และที่สำคัญจังหวัดระนองมีน้ำแร่คุณภาพที่ดี ปริมาณมาก และมีกระจายอยู่หลายแห่งในจังหวัด ประกอบกับ□□□□ระนองมีทรัพยากรธรรมชาติอุดมสมบูรณ์มีภูมิประเทศสวยงาม สภาพอากาศดี มีความปลอดภัยจากภัยธรรมชาติ สังคมเอื้ออาทร มีภูมิปัญญาประเพณีวัฒนธรรมท้องถิ่นที่เป็นเอกลักษณ์และมีประวัติความเป็นมายาวนาน สะท้อนคุณธรรมและวิถีความเป็นอยู่ที่น่าสนใจ จังหวัดระนอง□□□□□□□□สูงที่จะพัฒนาให้เป็นเมืองน่าอยู่แปลงเป็นมูลค่าด้วยการพัฒนาการท่องเที่ยวทั้งเชิงนิเวศน์และเชิงสุขภาพและเชิงอนุรักษ์สมกับคำว่า **“ ระนองเป็นเมืองน่าอยู่ เปิดประตูสู่อันดามัน ”** เพื่อพัฒนาจังหวัดระนองให้มีศักยภาพการท่องเที่ยวเพื่อเสริมสร้างเศรษฐกิจจังหวัดระนองให้เกิดความเข็มแข็งและพัฒนาจังหวัดระนองให้เกิดความยั่งยืนโดยจะดำเนินการดังต่อไปนี้

6.1 จัดตั้งศูนย์ส่งเสริมการท่องเที่ยวองค์การบริหารส่วนจังหวัดระนอง เพื่อบริการข้อมูลข่าวสาร สถานที่ท่องเที่ยวภายในจังหวัดระนองทั้งทางบกและทางทะเล สนับสนุนการดำเนินกิจกรรมด้านการท่องเที่ยวและสิ่งอำนวยความสะดวกสำหรับนักท่องเที่ยวทั้งชาวไทยและต่างประเทศ เพื่อให้ประชาชนในท้องถิ่นต่าง ๆ ได้รับประโยชน์จากธุรกิจการท่องเที่ยวเพิ่มขึ้น

6.2 สนับสนุนผลักดันแผนพัฒนาการท่องเที่ยวจังหวัดระนองเป็นแผนแม่บท โดยบูรณาการแผนจากทุกภาคส่วนให้มียุทธศาสตร์สอดคล้องในการพัฒนาการท่องเที่ยวจังหวัดระนองไปในทิศทางเดียวกันโดยองค์การบริหารส่วนจังหวัดระนอง จะเป็นศูนย์กลางในการประสานความร่วมมือจัดทำแผนแม่บทร่วมกับ ราชการส่วนกลาง ส่วนภูมิภาค องค์กรของรัฐ รัฐวิสาหกิจ องค์กรภาคเอกชน ประชาชนในท้องถิ่นให้มีส่วนร่วมในการพัฒนาการท่องเที่ยว

6.3 พัฒนาฟื้นฟูแหล่งท่องเที่ยวธรรมชาติ วัฒนธรรมและปรับโครงสร้างพื้นฐานให้มีคุณภาพสู่มาตรฐานสากล

6.4 สนับสนุนการยกระดับมาตรฐานด้านการบริการและธุรกิจที่เกี่ยวข้องกับการท่องเที่ยวสู่มาตรฐานสาก

6.5 ส่งเสริมการตลาดทั้งในและต่างประเทศ

6.6 สนับสนุนให้มีการผลิตบุคลากรเพื่อรองรับการท่องเที่ยวและกิจกรรมที่เกี่ยวข้อง

6.7 ส่งเสริมให้มีการพัฒนาบุคลากรด้านการท่องเที่ยวในจังหวัดระน ประเภท ทุกระดับอย่างต่อเนื่องโดยความร่วมมือระหว่างสถาบันการศึกษากับผู้ประกอบการ

6.8 ขยายตลาดท่องเที่ยวเชิงรุก เช่น สร้างการท่องเที่ยวเชิงสุขภาพโดยใช้น้ำแร่ สร้างการตลาดเชิงนิเวศน์

6.9 พัฒนาแหล่งท่องเที่ยวและสร้างเครือข่ายการท่องเที่ยวในชุมชน เพื่อให้มีการกระจายรายได้อย่างทั่วถึง

6.10 สนับสนุนการท่องเที่ยวในเขตเมือง เพื่อฟื้นฟูธุรกิจและเศรษฐกิจในเขตเมือง

6.11 ส่งเสริมสนับสนุนการท่องเที่ยวเชิงอนุรักษ์ ด้านวิถี

6.12 สร้างศูนย์แสดงสินค้าสำหรับรองรับสินค้าที่เป็นผลิตภัณฑ์พื้นเมือง สินค้าจากภูมิปัญญาท้องถิ่นเพื่อจำหน่ายให้กับนักท่องเที่ยวและเพิ่มรายได้ให้กับประชาชน

6.13 เพิ่มคุณค่าย่านสำคัญทางประวัติศาสตร์ของจังหวัดระนอง และสนับสนุนการอนุรักษ์ วัตถุและร่องรอย ตลอดจนอาคารเก่าที่มีคุณค่าทางประวัติศาสตร์ เพื่อพัฒนาเป็นแหล่งท่องเที่ยวเชิงประวัติศาสตร์

6.14 สนับสนุนการสร้างรายได้จากการท่องเที่ยว โดยฟื้นฟูพัฒนาคุณภา มาตรฐานการท่องเที่ยวให้ดียิ่งขึ้น และสร้างแหล่งท่องเที่ยวใหม่ในเชิงพื้นที่ที่มีศักยภาพ สามารถ

เชื่อมโยงธรรมชาติ ศิลปวัฒนธรรม และวิถีชีวิตของชุมชุน ควบคู่กับการส่งเสริมตลาดนักท่องเที่ยวคุณภาพ เช่นกลุ่มผู้สูงอายุ กลุ่มดูแลรักษาสุขภาพ กลุ่มประชุมและแสดงสินค้า

6.15 สนับสนุนการคุ้มครองสิทธิเสรีภาพและความปลอดภัยของนักท่องเที่ยว [illegible]

6.16 ส่งเสริมสนับสนุนให้มีการจัดงานประชาสัมพันธ์การท่องเที่ยวจังหวัดระนอง เพื่อมีจุดมุ่งหมายที่จะให้นักท่องเที่ยวภายในประเทศและชาวต่างประเทศทราบ และเดินทางมาท่องเที่ยวในจังหวัดระนอง

7. นโยบายด้านการบริหารจัดการและการอนุรักษ์ทรัพยากรธรรมชาติและสิ่งแวดล้อม

เพื่อส่งเสริมและสนับสนุนให้มีมาตรการในการจัดการสิ่งแวดล้อมที่ดี มีสภาพแวดล้อมที่น่าอยู่อาศัย ทำให้ประชาชนมีคุณภาพชีวิตที่ดีและเป็นสิ่งทีมีค่าสำคัญสำหรับ [illegible]

7.1 ส่งเสริมและสนับสนุนองค์กรเครือข่ายภาคประชาชน เยาวชน ชุมชน สถานศึกษา โดยร่วมมือภาครัฐ ภาคราชการ ปลูกป่าเฉลิมพระเกียรติและอนุรักษ์ฟื้นฟูทรัพยากรคืนความสมบูรณ์กับผืนป่าผืนน้ำ กลางน้ำ ปลายน้ำ เพื่อลดภาวะโลกร้อน

7.2 ประสานความร่วมมือกับหน่วยงานราชการส่วนกลาง ส่วนภูมิภาค องค์กรเอกชน องค์กรปกครองส่วนท้องถิ่นอื่นในการบริหารจัดการสิ่งแวดล้อมชุมชนในการกำจัดขยะมูลฝอย สิ่งปฏิกูล การกำจัดน้ำเสียมลพิษให้กับชุมชน รวมทั้งการ [illegible] ใช้ในการแก้ไขปัญหาสิ่งแวดล้อมและบริการสาธารณะ

7.3 ส่งเสริมและสนับสนุนฟื้นฟูทรัพยากรชายฝั่งทางทะเล ด้วยปะการังเทียม ภูมิปัญญาท้องถิ่น เพื่อสร้างแหล่งอาหารหล่อเลี้ยงและพัฒนาคุณภาพชีวิตที่ดีของชุมชนและส่งเสริมแหล่งท่[illegible]

7.4 ส่งเสริมและสนับสนุนการพัฒนาสิ่งแวดล้อมตามเส้นทางคมนาคมของเมืองจังหวัดระนองให้มีความสะอาดสวยงาม

7.5 พัฒนาระบบกำจัดขยะที่มีประสิทธิภาพครบวงจรและใช้เทคโนโลยีที่ [illegible]

7.6 ส่งเสริมและสนับสนุนในการคุ้มครองดูแลและใช้ประโยชน์จากป่าไม้ ที่ดิน ทรัพยากรธรรมชาติและสิ่งแวดล้อม

8. นโยบายด้านศิลปวัฒนธรรมจารีตประเพณีศาสนาและภูมิปัญญาท้องถิ่น

เพื่อทำนุบำรุงศิลปะ วัฒนธรรม จารีตประเพณี ศาสนาและภูมิปัญญาท้องถิ่น รักษาเอกลักษณ์ทางศิลปวัฒนธรรม สภาพแวดล้อมทางสถาปัตยกรรม โบราณสถาน และแหล่งประวัติศาสตร์ ของท้องถิ่นจังหวัดระนองให้ดำรงอยู่ต่อไป โดยจะดำเนินการดังนี้

8.1 ส่งเสริมและสนับสนุนให้สถาบันทางสังคมต่าง ๆให้มีบทบาทสำคัญในการทำนุบำรุงศาสนา อนุรักษ์ศิลปวัฒนธรรม จารีตประเพณีอันดีงาม ตลอดจนสถาปัตยกรรม □□□□□□□านและแหล่งประวัติศาสตร์ของจังหวัดระนอง

8.2 ส่งเสริมและสนับสนุนให้ประชาชนเป็นคนดี มีคุณธรรมจริยธรรม □□□□□□□□□□□□□□□□□□□□□□□□

8.3 ส่งเสริมและสนับสนุนให้มีพิพิธภัณฑ์ท้องถิ่นเป็นแหล่งเรียนรู้ทางประวัติศาสตร์ ด้านศิลปวัฒนธรรม จารีตประเพณี ภูมิปัญญาท้องถิ่น วิถีชีวิตชุมชน

8.4 ส่งเสริมและสนับสนุนแลกเปลี่ยนวัฒนธรรม จารีตประเพณี ภูมิปัญญาท้องถิ่น และวิถีชีวิตชุมชนกับท้องถิ่นต่างประเทศเพื่อนบ้าน

8.5 ส่งเสริมสนับสนุนกิจกรรมทางด้านศาสนาทุกศาสนาอย่างทั่วถึงและเป็นธรรม เช่น การจัดให้มีโครงการอุปสมบทหมู่และจาริกแสวงบุญตามรอยพระบาทพระพุทธเจ้าและโครงการส่งเสริมการประกอบพิธีฮัจย์สำหรับพี่น้องชาวไทยมุสลิม เป็นต้น