INDONESIA
MINERAL AND COAL MINING

COMPANY PROFILE



COMPANY PROFILE 2011

MINISTRY OF ENERGY AND MINERAL RESOURCES
DIRECTORATE GENERAL OF MINERAL AND COAL
DIRECTORATE OF MINERAL AND COAL
SUPERVISION PROGRAM

MINISTRY OF ENERGI AND MINERAL RESOURCES
Directorate General of Mineral And Coal
Directorate Program Supervision of Mineral And Coal

THAMRIN SIHITE
Director General of Mineral And Coal

CONTENT

* Foto Menteri ESDM Jero Wacik, Foto Direktur Jenderal Mineral dan Batubara Thamrin Sihite, Foto Direktur Pembinaan Program Mineral dan Batubara. .....
* Kata Pengantar Direktur Pembinaan Program Mineral dan Batubara. .....
* Struktur Organisasi Direktorat Pembinaan Program Mineral dan Batubara. .....
* Daftar isi. .....

1) MINERAL: .....

1. Generasi II
2. Generasi III
3. Generasi IV
4. Generasi V
5. Generasi VI
6. Generasi VII

2) COAL : .....

1. Generasi 1
2. Generasi 2
3. Generasi 3

3) REKAPITULATION OF MINING BUSINESS LICNESE (IUP) .....

KATA PENGANTAR

There is an increase at mineral and coal sub-sector for national economic development as mining generates national income at export and foreign currency. With world class reserves in leading mineral and coal, Indonesia is still an attractive destination for foreign investment.

The "Indonesia Mineral and Coal Mining Company Profile 2011" was prepared and arranged as basic and usful information about mineral and coal business in Indonesia. The book covers addres of companies, status of current activities, total amount of investments, shareholders, board of directors and commissioners, amount and quality of reserve, and amount of manpower involved in the mining operation.

Gathering and analyzing data and information at mineral and coal enterprises is one the Directorate Program Supervision of Mineral and Coal functions. By this function we have collected in this publication information mainly on State Owned Company/BUMN (viz. PT. Aneka Tambang Tbk, PT. Timah Tbk, and PT. Tambang Batubara Bukit Asam) and the private companies that have signed Contracts of Work (COW) or Coal Contracts of Work (CCOW). We sincerely wish this document would give any contribution to improve condition at domestic and foreign investment on mining sector.

We would like to express our sincere grateful and appreciation to all parties that had given greatly of support and contribution in finalizing this publication. By the way, we also expect any suggestions and criticisms that could make any improvements for the next publication, and we do hope that this document will be of useful and give the benefit to all of you.

Regards

Jakarta, December 2011
Director,

TATANG SABARUDDIN

KK

Contract of Work (CoW)

1. GENERASI II
2. GENERASI III
3. GENERASI IV
4. GENERASI V
5. GENERASI VI
6. GENERASI VII

Generasi II

PT. KARIMUN GRANIT

1. **NAMA PERUSAHAAN** : **PT Karimun Granit**
2. **JENIS PERIZINAN** : Kontrak Karya (KK)
3. **TANGGAL KONTRAK/GENERASI** : 4 Oktober 1971/ Generasi II
4. **LOKASI** : Provinsi Riau Kepulauan, Kabupaten Karimun
5. **BAHAN GALIAN** : Granit
6. **PEMEGANG SAHAM** :

HL Karimun Granite Pte, Ltd.	Singapura	80 %
Eastern Fortune Ltd.	Hongkong	17,5 %
Pt Pendawa Sempurna	Indonesia	2,5 %

7. **DIREKSI / KOMISARIS** :

Presiden Diretur	Teng Chin Fatt
Direktur	Arief Rahman Siahaan
	Chairul Anhar
	Quek Bee Hong
Presiden Komisaris	Iwan Valiant Joesoef
Komisaris	Teo Tong Kooi
	Wong Chong Kian

8. **ALAMAT** : Plaza Kebon Sirih P I No. 8 Jakarta 10340
   TELEPON/FAX : 021 - 392 9446 / 392 9454
   CONTACT PERSON : Rodhy Alhabsyi (Jakarta), e-mail : kagrajkt@rad.net.id
9. **KRONOLOGI TAHAP KEGIATAN** :
   PENYELIDIKAN UMUM : Langsung Ke Tahap Konstruksi
   EKSPLORASI : Langsung Ke Tahap Konstruksi
   STUDI KELAYAKAN : Langsung Ke Tahap Konstruksi
   KONSTRUKSI : 04 Oktober 1971 s.d. 03 Oktober 1974
   PRODUKSI : 30 September 1973 s.d. 29 September 2003
   - Perpanjangan : 06 September 2000 s.d. 05 Septermber 2010
10. **LUAS WILAYAH**
    - Awal : 6.035 Ha
    - Sekarang : 2.761 Ha
11. **SUMBERDAYA / CADANGAN** :

Blok	Cadangan	
	terbukti	terkira
(Quarry A + B)	7.820.417 ton	57.509.419 ton

12. **KUALITAS** : --
13. **INVESTASI** :
14. **TENAGA KERJA**
    - Asing :
    - Indonesia :
15. **PRODUKSI DAN PENJUALAN** :

Produksi	2006	2007
Granit	5.217.807 ton	1.793.440 ton

Produksi	2006	2007
Export	455.778 ton	30.049 ton
Domestik	5.160.623 ton	684.948 ton

16. **PETA** :

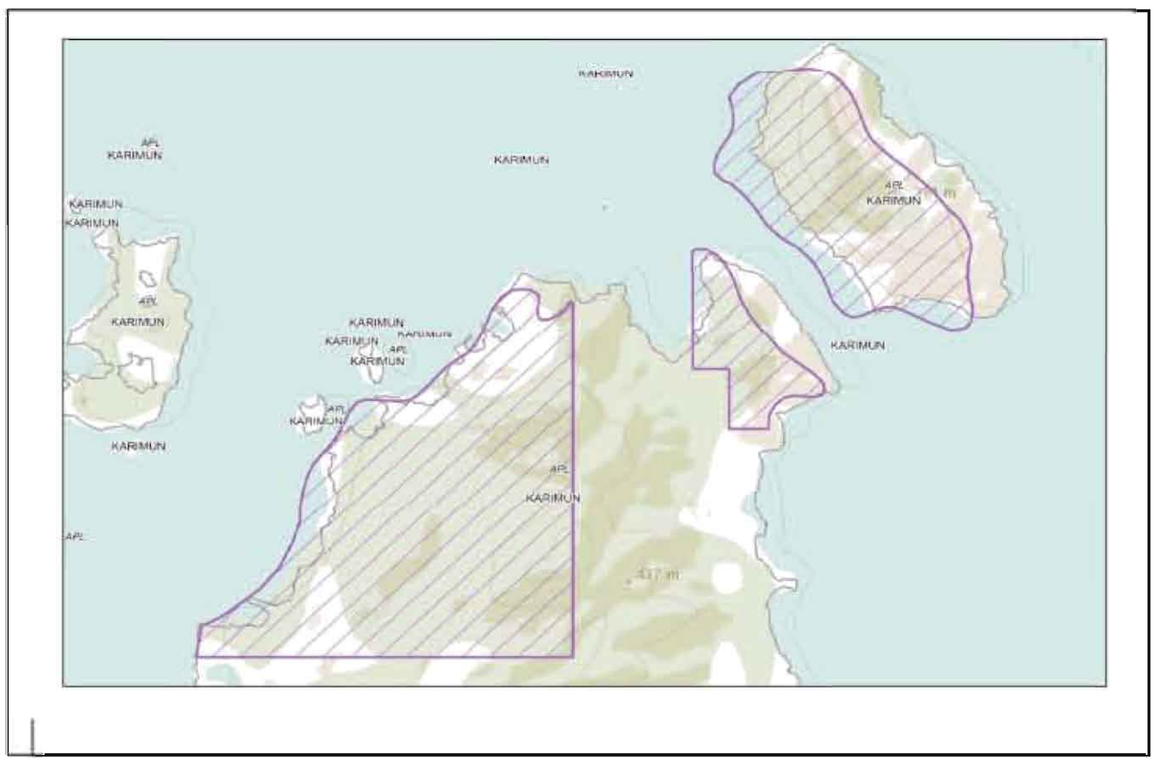

Generasi II

KONTRAK KARYA (KK)

1. **JENIS PERIZINAN** : Kontrak Karya (KK)
2. **TANGGAL KONTRAK/GENERASI** : 28 Juli 1968/Generasi II, perpanjangan kontrak tgl 15 Januari 1996
3. **LOKASI** : Provinsi Sulawesi Selatan, Tengah, dan Tenggara , Kabupaten Luwu Timur, Morowali, Kolaka Utara, Kolaka, Kendari, Konawe Selatan dan Bombana
4. **BAHAN GALIAN** : Nikel
5. **PEMEGANG SAHAM** :

Vale Canada Ltd	Canada	58,73%
Sumitomo Metal Mining Co, Ltd	Jepang	20,09%
Masyarakat		20,49%
Vale Japan Ltd.	Jepang	0,55%
Sumitomo Shoji Kaisha Ltd	Jepang	0,14%

6. **DIREKSI / KOMISARIS** :

Presiden Direktur	Clayton Allen Wenas (Tony Wenas)
Wakil Presiden Direktur	Bernadus Irmanto
Direktur	Ciho Darmawan Bangun
	Claudio Renato Chaves Bastos
	Fabio hilal Bechara
Presiden Komisaris	Gerd Peter Poppinga
Wakil Presiden Komisaris	Nicolaas D. Kanter
Komisaris	Takeshi Kubota
	Jennifer Anne Maki
	Tito Botelho Martins Junior
	Arif Soeleman Siregar
	Mark J. Travers
	Harumasa Kurokawa
Komisaris Independen	Irwandy Arif
	Arief T. Surowidjojo

7. **ALAMAT** : Plaza Bapindo II, Lt. 22
Jl. Jend. Sudirman Kav. 54-55
Jakarta 12190

TELEPON/FAX : (021) 524 9000 dan Fax (021) 524 9030 / 5294020

CONTACT PERSON : Aster (08119105740)

8. **KRONOLOGI TAHAP KEGIATAN** :

PENYELIDIKAN UMUM : 28 Juli 1968 -- 27 Juli 1969

EKSPLORASI : 28 Juli 1969 -- 27 Juli 1972

STUDI KELAYAKAN : 28 Juli 1972 -- 27 Juli 1974

KONSTRUKSI : 30 Juni 1974 -- 29 Juni 1977
- **Perpanjangan** : 30 Juni 1977 -- 29 Juni 1978

PRODUKSI : 1 April 1978 --- 31 Maret 2008
Perpanjangan Tahap Produksi : 1 April 2008 sd. 28 Desember 2025
(kontrak diperpanjang sejak 29 Desember 1995 sesuai persetujuan Presiden No. B.745/Pres/12/1995.

9. **LUAS WILAYAH**
- Awal : 6.600.000 Ha
- Sekarang : 190,513 Ha

10 SUMBERDAYA / CADANGAN (Update per September 2010) :

BLOK	Sumberdaya			Cadangan	
	Tereka	Terunjuk	Terukur	Terkira	Terbukti
Sorowako West Block	0.42 DMT DKP	3.58 DMT DKP	5.33 DMT DKP	6.35 DMT DKP	46.90 DMT DKP
Sorowako East Block		2.31 DMT DKP	0.53 DMT DKP	2.96 DMT DKP	23.50 DMT DKP
Sorowako Outer Area	73.90 DMT DKP	25.90 DMT DKP			
Sorowako Limonite					0.35 DMT DKP
Sorowako Petea HPAL	1.71 DMT DKP	31.48 DMT DKP	106.20 DMT DKP		
Petea				29.49 DMT DKP	8.40 DMT DKP
Bahudopi 1	32.00 DMT DKP		7.20 DMT DKP		
Blok Bahodopi	76.60 DMT DKP	78.00 DMT DKP	6.40 DMT DKP		
Pomala HPAL	69.18 DMT DKP	34.30. DMT DKP	64.90 DMT DKP		

11 KUALITAS :

Kadar	Ni
	1.66 - 1.87 %

12 KONSTRUKSI

Lokasi Blok Barat dan PETEA	- Jalan tambang	US $ 1,180,000
	- Disposal Dyke	US $ 300,000
	- Sedimen Pond	US $ 520,000
Total		US $ 2,000,000

13 INVESTASI (000 $) :

2007	2008	2009	Perkiraan2 010	s.d 2010	Rencana 2011
145,407	188,286	104,662	154,560	592,915	272,413

14 TENAGA KERJA

- Asing : 28 orang
- Indonesia : 3.330 orang

15 PROUKSI DAN PENJUALAN :

KOMODITAS	2006		
	PRODUKSI	EKSPOR	DOMESTIK
Ni Co in Matte (TON)	72.781,50	72.878,65	-

KOMODITAS	2007		
	PRODUKSI	EKSPOR	DOMESTIK
Ni Co in Matte (TON)	77.927,67	77.837,66	-

KOMODITAS	2008		
	PRODUKSI	EKSPOR	DOMESTIK
Ni Co in Matte (TON)	73.356,17	74.029,61	-

KOMODITAS	2009		
	PRODUKSI	EKSPOR	DOMESTIK
Ni Co in Matte (TON)	68.228,33	67.781,57	-

KOMODITAS	2010		
	PRODUKSI	EKSPOR	DOMESTIK
Ni Co in Matte (TON)	77.185,88	77.035,38	-

KOMODITAS	RKAB 2011		
	PRODUKSI	EKSPOR	DOMESTIK
Ni Co in Matte (TON)	70.500,00	70.500,00	-

KOMODITAS	REALISASI 2011 TRIWULAN 2		
	PRODUKSI	EKSPOR	DOMESTIK
Ni Co in Matte (TON)	18.898,79	16.365,31	-

16. RENCANA PENERIMAAN NEGARA (RKAB 2011) (000 US$) : 129.340,155

17. PETA :

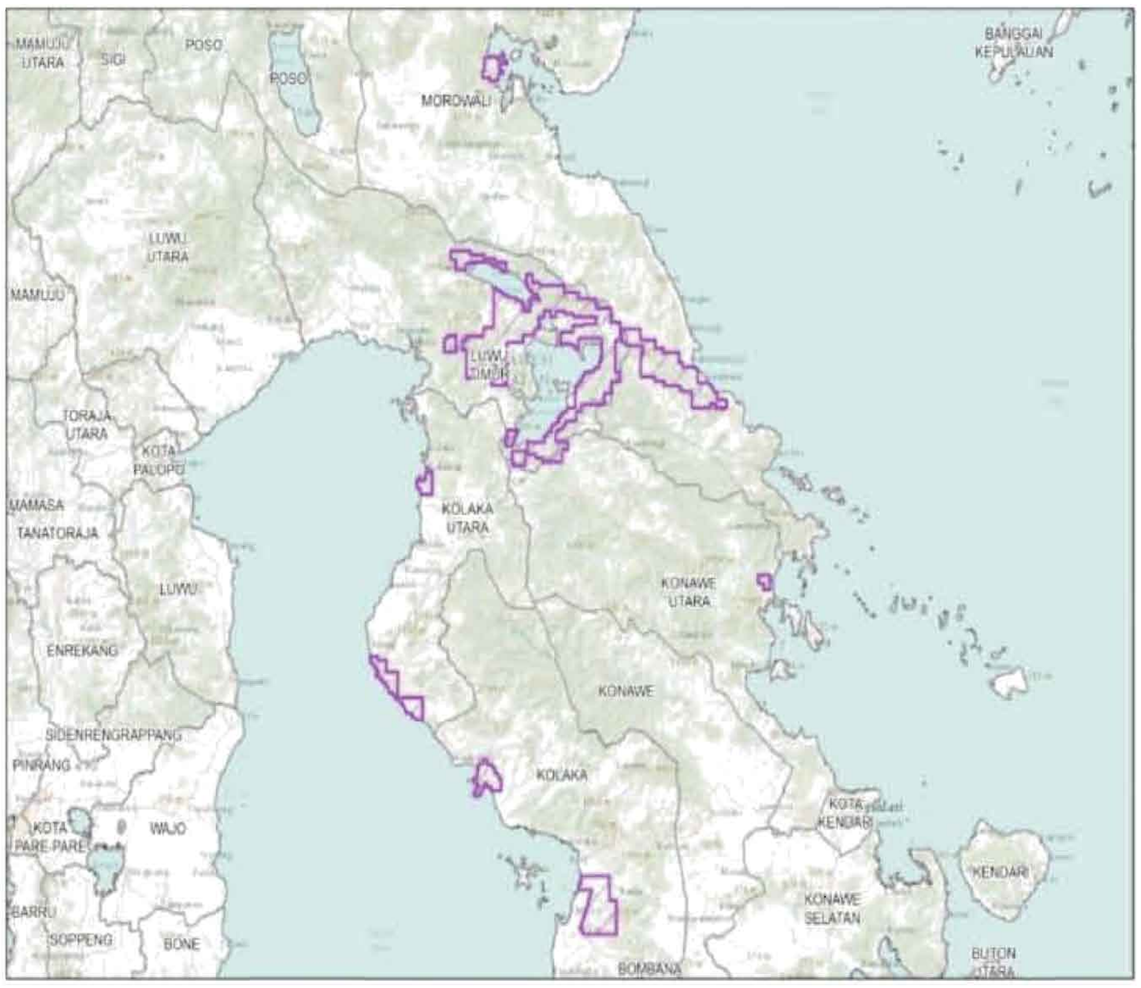

Generasi II

PT. KOBA TIN

1. **NAMA PERUSAHAAN** : **PT Koba Tin**
2. **JENIS PERIZINAN** : Kontrak Karya (KK)
3. **TANGGAL KONTRAK/GENERASI** : 16 Oktober 1971/ Generasi II
4. **LOKASI** : Prov. Kepulauan Bangka Belitung , Kabupaten Bangka Tengah dan Bangka Selatan
5. **BAHAN GALIAN** : Logam timah
6. **PEMEGANG SAHAM** :

PT Timah	Malaysia	25 %
MSC	Indonesia	75 %

7. **DIREKSI / KOMISARIS** :

Presdir	Kamardin Md Top
Direksi	Khairul Muzammil Yusuf
Preskom	Razman Ariffin
Komisaris	Choi Siew Hong
	Norman Ip Ka Cheung
	Dato' Dr. Mohd Ajib Anuar
	Lai Fook Hoy
	M. Oetomo
	Yap Fook Ping
	Rachmat Sutangsa
	Prasetyo Budi Saksono
	Darmansyah

8. **ALAMAT** : Arthaloka Building lantai 12, Jl. Jend. Sudirman No. 2 Jakarta 10220
   TELEPON/FAX : 021- 2511566 dan Fax 021- 2511532
   CONTACT PERSON : Totok
9. **KRONOLOGI TAHAP KEGIATAN** :
   PENYELIDIKAN UMUM : 16 Oktober 1971 sd 15 Oktober 1972
   EKSPLORASI : 10 Januari 1972 sd 9 Januari 1974
   STUDI KELAYAKAN : 21 Desember 1973 sd 20 Desember 1975
   KONSTRUKSI : 21 Desember 1975 sd 20 Desember 1978
   PRODUKSI : 01 April 1978 sd. **31 Maret 2013**
10. **LUAS WILAYAH**
    Awal : 41.680.3 Ha
    Sekarang : 41.543,3 Ha
11. **SUMBERDAYA / CADANGAN (RKAB 2011)** :

Cadangan		Sumberdaya	
Terbukti	Terkira	Terukur	Terunjuk
57.930.000 M3	2.529.000 M3	18.309.000 M3	37.965.000 M3

12. **RENCANA PENERIMAAN NEGARA (RKAB 2011)** : Pajak : US$ 11.563.000
    Non Pajak : US$ 4.631.000

13. TENAGA KERJA

- Asing : 6 orang
- Indonesia : 486 orang

15. PRODUKSI DAN PENJUALAN :

KOMODITAS	2010		
	PRODUKSI	EKSPOR	DOMESTIK
Logam Timah (TON)	5.616,16	5.454,91	-

KOMODITAS	Rencana 2011		
	PRODUKSI	EKSPOR	DOMESTIK
Logam Timah (TON)	6.617	6.620	-

KOMODITAS	Realisasi 2011 (Januari dan Februari)		
	PRODUKSI	EKSPOR	DOMESTIK
Logam Timah (TON)	1.096,2	1.091,08	-

16. PETA :

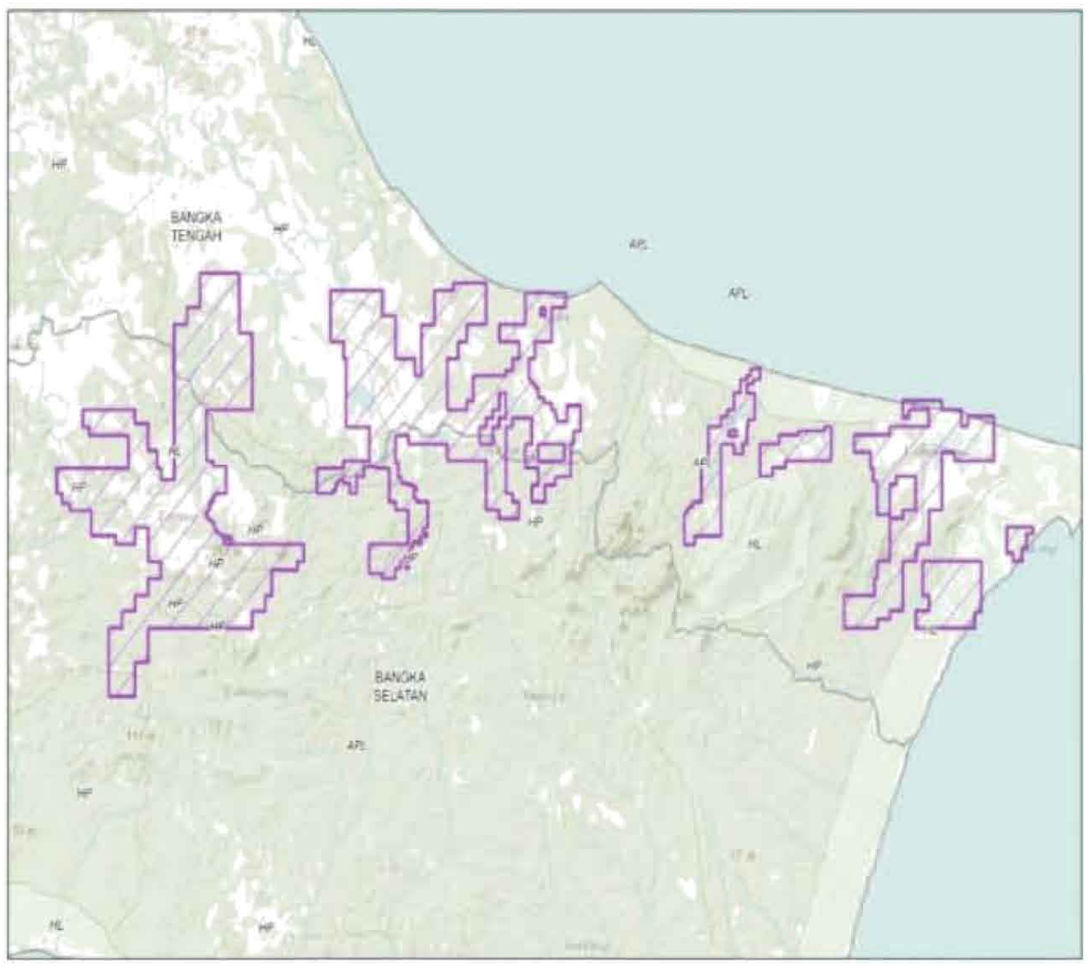

Generasi III

PT. KELIAN EQUATORIAL MINING

1. **NAMA PERUSAHAAN** : **PT Kelian Equatorial Mining**
2. **JENIS PERIZINAN** : Kontrak Karya (KK)
3. **TANGGAL KONTRAK/GENERASI** : 27 February 1985 / Generasi III
4. **LOKASI** : Provinsi Kalimantan Timur, Kutai Barat
5. **BAHAN GALIAN** : Emas
6. **PEMEGANG SAHAM** :

Kelian Pty Ltd	Australia	90 %
PT. Harita Jayaraya	Indonesia	10 %

7. **DIREKSI / KOMISARIS** :

Presiden Direktur	Michael Jolley
Wakil Presiden Direktur	Gunawan Lim
Direktur	Mark Hunter
Presiden Komisaris	Charlie Lenegan
Wakil Presiden Komisaris	Hariyanto W.S

8. **ALAMAT** : Menara Kadin Indonesia Lt 28
Jl. H.R. Rasuna Said Blok X-5 Kav. 02
Jakarta

TELEPON/FAX : (021) 5274208, dan Fax. (021) 5274228

CONTACT PERSON :

9. **KRONOLOGI TAHAP KEGIATAN** :

PENYELIDIKAN UMUM : 1 July 1985 -- 30 Juni 1987

EKSPLORASI : 1 July 1987 -- 30 Juni 1990

STUDI KELAYAKAN : 1 September 1989 -- 31 Agustus 1990

KONSTRUKSI : 1 September 1990 -- 31 Agustus 1993

PRODUKSI : 1 September 1993 -- 31 Agustus 2023

10. **LUAS WILAYAH**
- Awal : 286.233Ha
- Sekarang : 6.670 Ha

11. **SUMBERDAYA / CADANGAN** :

12. **KUALITAS** :

13. **INVESTASI** :

14. **TENAGA KERJA**
- Asing :
- Indonesia : 7 Orang

15. **PRODUKSI DAN PENJUALAN** :

16. **PETA** :

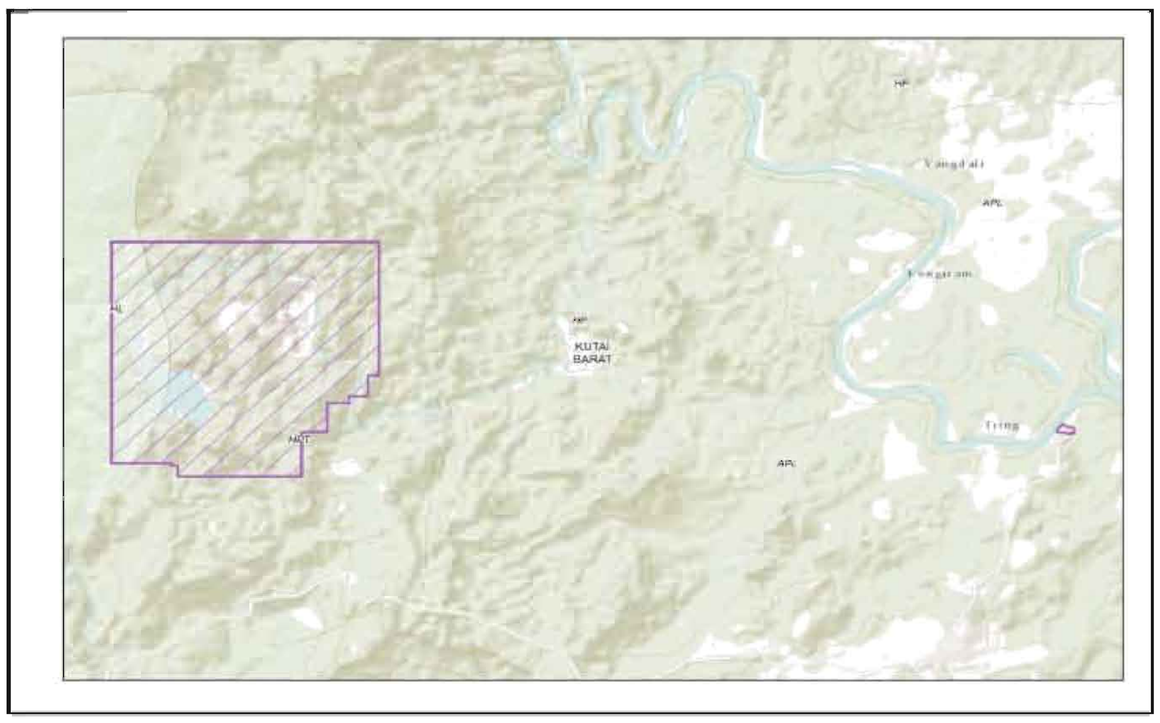

Generasi III

PT. INDO MURO KENCANA

1. **NAMA PERUSAHAAN** : **PT Indo Muro Kencana**
2. **JENIS PERIZINAN** : Kontrak Karya (KK)
3. **TANGGAL KONTRAK/GENERASI** : 27 Februari 1985/Generasi 3
4. **LOKASI** : Provinsi Kalimantan Tengah, Kabupaten Murung Raya
5. **BAHAN GALIAN** : Emas dan Mineral Pengikut
6. **PEMEGANG SAHAM** :

Straits Resources Ltd (Muro Offshore Pty. Ltd)	Australia	99 %
Indo Muro PtyLtd	Australia	1 %

7. **DIREKSI / KOMISARIS** :

Direksi	Ong Chui Chat
	Ir. Ginarsa Tandinegara
	Lim Liang Meng
	Hui Man Kong
Presiden Komisaris	Abdul Aziz Pane

8. **ALAMAT** : Graha Kirana Building, Lt. 12
Jl. Yos Sudarso, Kav. 88 Jakarta 14350

TELEPON/FAX : (021) 6531 1267 / 6531 1377

CONTACT PERSON : Surya

9. **KRONOLOGI TAHAP KEGIATAN**

PENYELIDIKAN UMUM : 27 Februari 1985 s.d. 26 Februari1986

EKSPLORASI : 01Juli 1987 s.d. 30 Juni1990
- a. Perpanjangan 1 : 01Juli 1990 s.d. 30 Juni1991
- b. Perpanjangan 2 : 01Juli 1991 s.d. 30 Juni1992

STUDI KELAYAKAN : 01 April1992 s.d. 31 Maret 1993

KONSTRUKSI : 01 April 1993 s.d. 31 Maret 1996

PRODUKSI : 01 Maret 1995 s.d. 31 Maret 2025

10. **LUAS WILAYAH**
- Awal : 47.962 Ha
- Sekarang : 47.940 Ha

11. **SUMBERDAYA / CADANGAN** :

Cadangan		Sumberdaya		
terbukti	terkira	Terukur	Terunjuk	Tereka
2.100.000 ton		4.913.000 ton	9.700.000 ton	

12. **KUALITAS** :

Kadar	Au	Ag
	0.2 g/t – 3.5 g/t	27 g/t – 62 g/t

13. **INVESTASI** : US$ 5.164.000 (RKAB 2011)

14. **TENAGA KERJA**
- Asing : 9 orang
- Indonesia : 1.084 orang

15. **RENCANA PENERIMAAN NEGARA** : US$ 11.000.282 (Pajak)
US$ 773.145 (Non Pajak)

16. **PRODUKSI DAN PENJUALAN** :

KOMODITAS	2010		
	PRODUKSI	EKSPOR	DOMESTIK
Emas (kg)	1,273.04	1,280.00	-
Perak (kg)	2,104.41	2,109.00	-

KOMODITAS	RKAB 2011 (Data Diambil dari Revisi IIRKAB 2011)

14. TENAGA KERJA

- Asing : 9 orang
- Indonesia : 1.084 orang

15. RENCANA PENERIMAAN NEGARA : US$ 11.000.282 (Pajak)
US$ 773.145 (Non Pajak)

16. PRODUKSI DAN PENJUALAN :

KOMODITAS	2010		
	PRODUKSI	EKSPOR	DOMESTIK
Emas (kg)	1,273.04	1,280.00	-
Perak (kg)	2,104.41	2,109.00	-

KOMODITAS	RKAB 2011 (Data Diambil dari Revisi IIRKAB 2011)		
	PRODUKSI	EKSPOR	DOMESTIK
Emas (kg)	774.00	798.71	0.00
Perak (kg)	17,747.00	25,437.50	0.00

KOMODITAS	Realisasi 2011 (Januari dan Februari 2011)		
	PRODUKSI	EKSPOR	DOMESTIK
Emas (kg)	-	20.00	0.00
Perak (kg)	-	35.00	0.00

17. PETA :

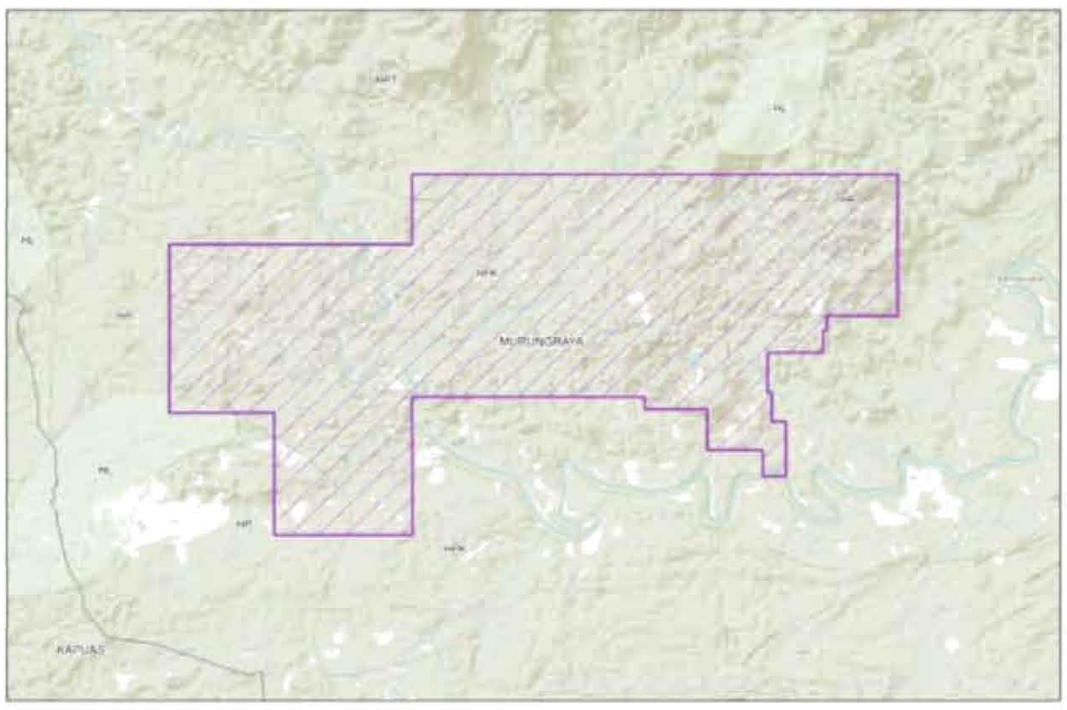

Generasi IV

PT. KASONGIN BUMI KENCANA

1.	**NAMA PERUSAHAAN**	:	**PT Kasongan Bumi Kencana**
2.	**JENIS PERIZINAN**	:	Kontrak Karya (KK)
3.	**TANGGAL KONTRAK/GENERASI**	:	02 Desember 1986 / Generasi 4
4.	**LOKASI**	:	Kab. Kotawaringin Timur, Provinsi Kalimantan Tengah
5.	**BAHAN GALIAN**	:	Emas
6.	**PEMEGANG SAHAM**	:	Pelsart Kasongan Pty.Ltd (45%), Idaman Kasongan Pty (40%) dan PT Wisma Budi Kerti (15%)
7.	**DIREKSI dan KOMISARIS**	:	Presiden Direktur: Matheus Rukmasaleh Arif Wakil Presiden Direktur: Malcolm Roy Patterson Direktur : Laura Rahardja Drektur : Indrawana Widjaja Direktur : Ridwan Herdady Luwia Presiden Komisaris : Wismoyo Arismunandar Wk Preskom: Mulyati Gozali Komisaris : Hendry Hasiholan Batubara Komisaris : Muhammad Eddy Gozali Komisaris : Paul Jauri
8.	**ALAMAT**	:	Gedung Graha Ganesha Jl. Hayam Wuruk No. 28 Jakarta 10210
	TELEPON/FAX	:	(021) 3810930; 3810930 / 021 3810935
9.	**KRONOLOGI TAHAP KEGIATAN**		
	PENYELIDIKAN UMUM	:	02-12-1986 s.d. 01-01-1988
	EKSPLORASI	:	01-01-1988 s.d. 01-01-1991
	Perpanjangan I	:	01-01-1991 s.d. 01-12-1992
	STUDI KELAYAKAN	:	01-12-1992 s.d. 01-12-1993
	Perpanjangan FS	:	01-12-1993 s.d. 01-12-1994
	Perpanjangan FS		01-12-1994 s.d. 01-12-1996
	KONSTRUKSI	:	01-12-1996 s.d. 30-12-1999
	Suspensi I	:	01-12-1998 s.d. 01-06-1999 selama 6 bulan;
	Suspensi II	:	02-06-1999 s.d. 31-12-1999, 6 bulan;
	Suspensi III	:	01-10-2000 s.d. 30-09-2001;
	Suspensi IV	:	01-10-2001 s.d. 31-03-2002.
	Perpanjangan II	:	01-01-2010 s.d 31-12-2010 (No. 17/K/30/DJB/2010)
	Perpanjangan III	:	01-01-2011 s.d 31-12-2011 (No. 512.K/30/DJB/2011)
	PRODUKSI	:	-
10.	**LUAS WILAYAH PER KODE WIL**		
	Awal	:	188.882,00 Ha
	Saat ini	:	12.380 Ha
11.	**SUMBERDAYA / CADANGAN**	:	Sumberdaya : 6,6 juta ton, kadar 1,47 – 3,5 g/t Au, 25 – 93 g/t Ag (cog 0,5 g/t Au ekivalen) Cadangan : 0,96 juta ton, kadar 1,6 – 3,22 g/t Au, 28 -72 g/t Ag (cog 0,5 g/t Au ekivalen) *Pembuktian cadangan untuk daerah Lebar akan diselesaikan pada triwulan I 2011 dan Bakam akan selesai pada triwulan II 2011.*
12.	**INVESTASI (2011)**	:	US$ 21.500.000 , meliputi resource proving, konstruksi, plant completion, salaries and expenses Total Investasi hingga Desember 2010 : 50,1 juta US$
13.	**TENAGA KERJA 2011**	:	355 TKI, 5 TKA serta 150 subkontraktor (tanpa TKA)
14.	**PENGEMBANGAN MASYARAKAT**	:	USD 241.00
15.	**PENERIMAAN NEGARA 2011**	:	Pajak Rp. 3.495.000.000 dan deadrent US$ 49.500
16.	**PETA**	:	

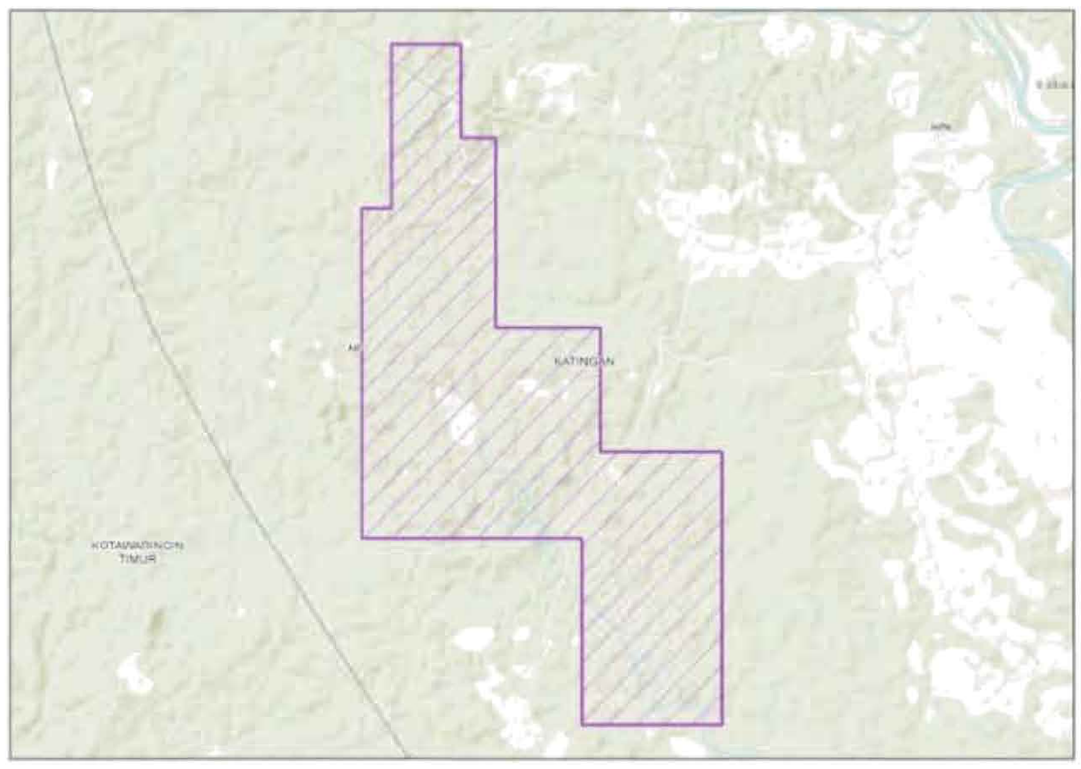

Generasi IV

PT. MEARES SOPUTAN MINING

1. **NAMA PERUSAHAAN** : **PT. Meares Soputan Mining**
2. **JENIS PERIZINAN** : Kontrak Karya (KK)
3. **TANGGAL KONTRAK/GENERASI** : 02 Desember 1986/Generasi IV
4. **LOKASI** : Kabupaten Minahasa, Provinsi Sulawesi Utara Utara
5. **BAHAN GALIAN** : Emas dan Mineral Pengikut
6. **PEMEGANG SAHAM** :

Archipelago Resources Pty. Ltd	Canada	85%
Austindo Nusantara Jaya	Jepang	15%

7. **DIREKSI / KOMISARIS** :

Presdir	Hendra Surya
Wakil Presdir	John Colin Loosemore
Direktur	Terkelin Karo Karo Purba
Preskom	Darjoto Setyawan
Komisaris	Bert Adriaan Supit
	Michael Norman Arnett

8. **ALAMAT** : Wisma Danamon Aetna Life, Lt. 19
Jl. Jendral Sudirman Kav. 45-46, Jakarta 12930

TELEPON/FAX : (0431) 869002

CONTACT PERSON : Ir. Terkelin Purba

9. **KRONOLOGI TAHAP KEGIATAN** :

PENYELIDIKAN UMUM : 02 Desember 1986 s.d 01 Desember 1987
- Perpanjangan : 02 Desember 1987 s.d 01 Desember 1988

EKSPLORASI : 05 Mei 1988 s.d 04 Mei 1991
- Perpanjangan 1 : 05 Mei 1991 s.d 04 Mei 1992
- Perpanjangan 2 : 05 Mei 1992 s.d 04 Mei 1993

STUDI KELAYAKAN : 06 Mei 1993 s.d 05 Mei 1994
- Perpanjangan 1 : 06 Mei 1994 s.d 05 Mei 1995
- Perpanjangan 2 : 06 Mei 1995 s.d 05 Mei 1996

KONSTRUKSI : 06 November 1996 s.d 05 November 1999
- Suspensi 1 : 06 November 1999 s.d 05 November 2000
- Suspensi 2 : 05 November 2000 s.d 04 November 2001
- Suspensi 3 : 05 November 2001 s.d 04 November 2002
- Suspensi 4 : 05 November 2002 s.d 04 November 2003
- Suspensi 5 : 05 November 2003 s.d 04 November 2004
- Suspensi 6 : 05 November 2004 s.d 04 Mei 2005
- Suspensi : 05 Mei 2005 s.d 04 Mei 2008
- Perpanjangan 1 – Konstruksi : 06 Maret 2008 s.d 05 Maret 2009
- Perpanjangan 1 – Konstruksi : 06 Maret 2009 s.d 05 Maret 2010
- Perpanjangan 1 – Konstruksi : 06 Maret 2010 s.d **05 Maret 2011**

PRODUKSI : Belum dilakukan

10. **LUAS WILAYAH**
- Awal : 741.125 Ha
- Sekarang : 8.969 Ha

11. **SUMBERDAYA / CADANGAN** :

Sumberdaya			Cadangan
Tereka	**Terunjuk**	**Terukur**	**Terkira**
2.024 K Ton	17.099 K Ton	1.265.000 Ton	Kadar Terendah 1.781.850 Ton, Kadar Rendah 1.360.944 Ton
352 K Ton	1.286 K Ton		Kadar Terendah 33.893 Ton, Kadar Rendah 45.357 Ton

12. **KUALITAS** :

Kadar	Au	Ag
	3,88 - 3,96 g/t	11,09 – 12,42 g/t

13. **INVESTASI** :

2006 $	2007 $	2008 $	2009 $	Rencana 2010 $
60.000.000	17.373.631	3.460.001	2.517.405	53.700.000

14. **TENAGA KERJA**
- Asing : 10 orang
- Indonesia : 393 orang

15. **PRODUKSI DAN PENJUALAN** :

16. **PETA** :

PT. NATARANG MINING

1. NAMA PERUSAHAAN : **PT. Natarang Mining**
2. JENIS PERIZINAN : Kontrak Karya (KK)
3. TANGGAL KONTRAK/GENERASI : 2 Desember 1986 / Generasi 4 (Empat)
4. LOKASI : Kabupaten Tanggamus, Provinsi Lampung
5. BAHAN GALIAN : Emas dan Mineral Pengikutnya
6. PEMEGANG SAHAM :

Nama Pemegang Saham	Persentase	Negara Asal
Natarang offshore pty. Ltd	85%	Australia
Sdr. Herryansjah	15%	Indonesia

7. DIREKSI / KOMISARIS :

Jabatan	Nama	Jabatan	Nama
Presdir	Herryansjah	Preskom	Anastasius Wahyudi
Direktur	Michael John Andrews	Komisaris	James William Phillips
Direktur	Sucipto Maridjan	Komisaris	Malcolm George Baillie

8. ALAMAT : Jl. Ciputat Raya No. 16. Pondok Pinang Kebayoran Lama Jakarta Selatan 12310

   TELEPON/FAX : (021) 751 0125 / (021) 769 2783

   CONTACT PERSON :
9. KRONOLOGI TAHAP KEGIATAN :

   PRODUKSI : 11 Juni 2007 – 31 Agustus 2034
10. LUAS WILAYAH :
    - Awal : 959.686,5 Ha
    - Sekarang : 10.540 Ha
11. SUMBERDAYA / CADANGAN :

Blok	Cadangan (ton)		Sumberdaya (ton)		
	terbukti	terkira	terukur	terunjuk	tereka
Blok Lampung Selatan dan Lampung Barat					
- North Vein	-	-	334.000	93.000	127.000
- Hanging Wall Split dan Central Vein	-	-	-	75.000	40.000

12. KUALITAS :

    North Vein : Au 11.38 g/t. Ag 172 g/t

    Hanging Wall Split dan Central Vein : Au 5.26 g/t, Ag 69 g/t
13. INVESTASI :

2006	2007	2008	2009	Rencana 2010
231.315	1.186.729	2.299.707	7.517.320	17.100.019

14. TENAGA KERJA :
    - Asing : - orang
    - Indonesia : 44 orang
15. PETA :

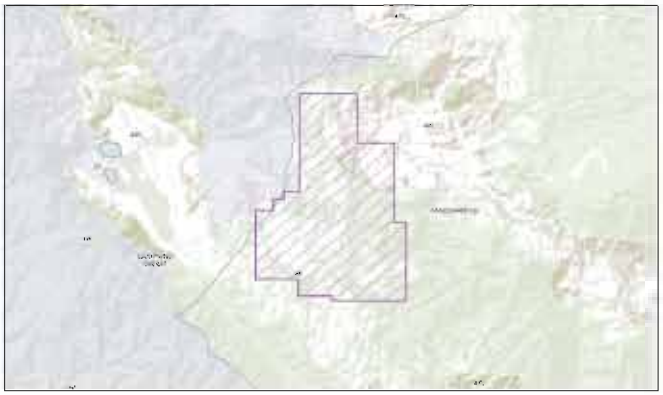

PT. NEWMONT MINAHASA RAYA

1. NAMA PERUSAHAAN : **PT Newmont Minahasa Raya**
2. JENIS PERIZINAN : Kontrak Karya (KK)
3. TANGGAL KONTRAK/GENERASI : 2 Desember 1986/ Generasi IV
4. LOKASI : Provinsi Sulawesi Selatan, Kabupaten Minahasa Raya
5. BAHAN GALIAN : Emas dan Perak
6. PEMEGANG SAHAM :

Newmont Canada	Canada	80 %
PT. Tanjung Serapung	Indonesia	20 %

7. DIREKSI / KOMISARIS :

Presdir	Martiono Hadianto
Direktur	Lucky Merukh
	Kosim Gandataruna
	James Aibeart Osterkamp
	Kadar Wiryanto
Preskom	Russel David Ball
Komisaris	Yusuf Merukh
	Blake Michael Rhodes

8. ALAMAT : Menara Rajawali 26 th Floor
Jl. Mega Kuningan Lot # 5.1 .Kawasan Mega Kuningan
TELEPON/FAX : (62-21) 5761444 dan Fax (62-21) 5761464
CONTACT PERSON :
9. KRONOLOGI TAHAP KEGIATAN :
PENYELIDIKAN UMUM : 2 Desember 1986 sd 1 Desember 1987
EKSPLORASI : 2 Desember 1987 sd 1 Desember 1992
STUDI KELAYAKAN : 2 Desember 1992 sd 1 Desember 1994
KONSTRUKSI : 2 Desember 1994 sd 1 Desember 1987
PRODUKSI : 2 Desember 1994 sd 1 Desember 2024
10. LUAS WILAYAH
- Awal : 1.127.134 Ha berdasarkan kk
- Sekarang : 4,282 Ha

11. SUMBERDAYA / CADANGAN :

Blok	Cadangan	
	terbukti	terkira
		7.269.622 ton

12. KUALITAS :

Kadar	Au
	5.70 gr/ton

13. INVESTASI :

2006 $	2007 $	2008 $	2009 $	Rencana 2010 $

14. TENAGA KERJA
- Asing : 7 orang
- Indonesia : 417 orang

15. PRODUKSI DAN PENJUALAN :

16. PETA :

PT. NEWMONT NUSA TENGGARA

1. **NAMA PERUSAHAAN** : **PT. Newmont Nusa Tenggara**
2. **JENIS PERIZINAN** : Kontrak Karya (KK)
3. **TANGGAL KONTRAK/GENERASI** : 2 Desember 1986 / Generasi IV,
4. **LOKASI** : Provinsi Tenggara Barat, Kabupaten Sumbawa Barat dan Sumbawa
5. **BAHAN GALIAN** : Emas dan Perak
6. **PEMEGANG SAHAM** :

Pusat Investasi Pemerintah	Indonesia	7 %
Nusa Tenggara Mining Corporation B.V.	Belanda	49 %
PT Pukuafu Indah	Indonesia	17.8 %
PT Multi Daerah Bersaing	Indonesia	24 %
PT Indonesia Masbaga Investama	Indonesia	2.2 %

7. **DIREKSI / KOMISARIS** :

Presdir	Martiono Hadianto
Direktur	Rudolph Johanes Merukh
	Ryo Ogawa Ryo Ogawa
	Darren J. Hall
	Kenneth P. Farell
Preskom	Timothy Carl Netscher
Wakil Preskom	Mitsuhiko Yamada
	Jusuf Merukh
Komisaris	Nunik Elizabeth Merukh
	Kaoru Hayashi
	Russell David Ball
	Brien Alexander Hill
	Blake Michael Rhodes
	DR. Kurtubi
	Abdul Haq Salim

8. **ALAMAT** : Menara Rajawali Lt. 26, Jl. Mega Kuningan Lot# 5.1, Kawasan Mega Kuningan, Jakarta 12950

   TELEPON/FAX : (021) 576 1444 / (021) 576 1464

   CONTACT PERSON : IDA : 08111143142

9. **KRONOLOGI TAHAP KEGIATAN** :

   PENYELIDIKAN UMUM : 02 Desember 1986 s.d. 01 Desember 1987

   EKSPLORASI : 02 Desember 1987 s.d. 01 Desember 1992

   STUDI KELAYAKAN
   1. Blok I (Batuhijau) : 02 Desember 1992 s.d. 01 Desember 1996
   2. Blok Elan, Rinti, North Luyuk dan Teluk Panas : Belum dilakukan

   KONSTRUKSI
   1. Blok I (Batuhijau) : 02 Oktober 1996 s.d. 01 Oktober 1999

   PRODUKSI
   1. Blok I (Batuhijau) : **01 Maret 2000 s.d. 28 Februrari 2030**

10. **LUAS WILAYAH**
    - Awal : 197.746.35 Ha
    - Sekarang : 87.540 Ha

11. **SUMBERDAYA / CADANGAN** :

Blok	Cadangan	
	Terbukti	Terkira
Batu Hijau		1.046 juta ton

Jumlah Logam	
Cu	9.106 juta pound
Au	9.197.000 Oz
Ag	31.325.000 Oz

12. **KUALITAS** :

Kadar	Cu	Au	Ag
	0.395 %	0.273 g/t	0.931 g/t

13. **INVESTASI (juta $)** :

2006 $	2007 $	2008 $	2009 $	s.d. 2009 $	Rencana 2010 $
108,607	117,260	87,500	43,931	43.091,000	119,344

14. **TENAGA KERJA**
- Asing : 53 orang
- Indonesia : 4.092 orang

15. **PRODUKSI DAN PENJUALAN** :

Pengupasan OB/waste (ribu ton)	179.294
Bijih ditambang /ROM (ribu ton)	4.848
-High grade (ribu ton)	4.845
-Medium grade (ribu ton)	300
Total ditambang/*mined* (ribu ton)	184.142
Stripping ratio	36,98
Bijih digiling (ribu ton)	29.949
Kadar Cu (%)	0,46
Kadar Au (g/t)	0,3
Kadar Ag (g/t)	1,07
Recovery: Cu (%)	77,6
Au (%)	76,8
Ag (%)	85
Perolehan: Konsentrat (ribu dmt)	385
Cu (juta pound)	236
Au (ribu ounces)	221
Ag (ribu ounces)	872

Domestik (dmt)	153.300 konsentrat	Cu: 93.797 ribu lb
		Au: 87.935 oz
		Ag: 347.553 oz
Ekspor (dmt)	212.800 konsentrat	Cu: 130.203 ribu lb
		Au: 122.065 oz
		Ag: 482.447 oz

16. **PENERIMAAN NEGARA** :

17. **PETA** :

TRIWULAN 1 tahun 2011			
Komoditi	Produksi	Ekspor	Domestik
Tembaga (ton)	39,999.00	15,485.79	11,717.87
Emas (kg)	2,997.00	1,081.82	954.48
Perak (kg)	10,640.00	3,814.59	3,159.44

	2009			2010		
	PRODUKSI	EKSPOR	DOMESTIK	PRODUKSI	EKSPOR	DOMESTIK
Tembaga (TON)	223.869,00	170.312,33	-	246.051,00	206,080.41	
Emas (kg)	17.406,00	12 957,09	-	22.930,00	19,278.58	
Perak (kg)	61166	46027,56	0	73899	61,887.65	0

Rencana 2011 US$ 104,723,429; (triwulan IV 2010 US$ 6,698,928)

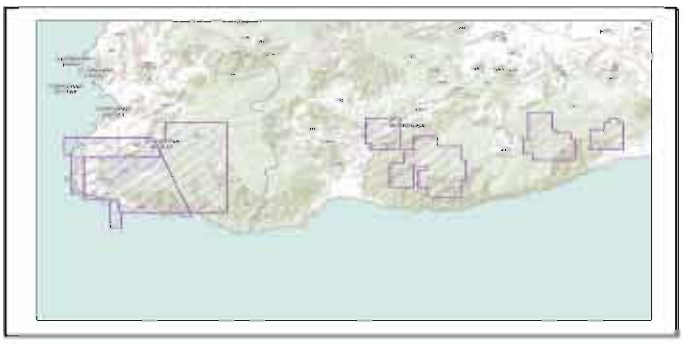

PT. PARAGON PERDANA MINING

1. NAMA PERUSAHAAN : **PT. Paragon Perdana Mining**
2. JENIS PERIZINAN : Kontrak Karya (KK)
3. TANGGAL KONTRAK/GENERASI : 15 Agustus 1994 / Generasi 4+ (Empat Plus)
4. LOKASI : Kabupaten Lampung Selatan, Provinsi Lampung
5. BAHAN GALIAN : Zeolit, dan bahan galian Emas
6. PEMEGANG SAHAM :

Nama Pemegang Saham	Persentase	Negara Asal
Aragon Resources Ltd	70%	Hongkong
PT Keikan Perdana Mining	30%	Indonesia

7. DIREKSI / KOMISARIS :

Jabatan	Nama	Jabatan	Nama
Presdir	Michael John Andrews	Preskom	Suparto Nilam
Direktur	Herryansjah	Komisaris	Donald O. Calaghan
Direktur	Tjen Derren Chandra	Komisaris	Neil Arthur

8. ALAMAT : Plaza 3 Blok E-11 Pondok Indah, Jl. TB Simatupang, Jakarta 12310
   TELEPON/FAX : 021-75900218 / 021-75900218
   CONTACT PERSON : Herryansjah
9. KRONOLOGI TAHAP KEGIATAN :
   PENYELIDIKAN UMUM : 15 Agustus 1994 s.d 14 Agustus 1995
   EKSPLORASI : 15 Agustus 1995 s.d 14 Agustus 1998
   - Perpanjangan I tahap Eksplorasi : 15 Agustus 1998 s.d 14 Agustus 1999
   - Suspensi 1 : 15 Agustus 1999 s.d 14 Agustus 2000
   - Suspensi 2 : 15 Agustus 2000 s.d 14 Agustus 2001
   - Suspensi 3 : 15 Agustus 2001 s.d 14 Agustus 2002
   - Suspensi 4 : 15 Agustus 2002 s.d 14 Agustus 2003
   - Perpanjangan II tahap Eksplorasi : 15 Agustus 2003 s.d 14 Agustus 2004

   STUDI KELAYAKAN : 15 Agustus 2004 s.d 14 Agustus 2005
   - Perpanjangan Tahap Studi Kelayakan : 15 Agustus 2005 s.d ---------?

   KONSTRUKSI : Belum dilakukan
   PRODUKSI : Belum dilakukan
10. LUAS WILAYAH :
   - Awal : 824.581,00 Ha
   - Sekarang : 199.504,00 Ha
11. SUMBERDAYA / CADANGAN :

Blok	Cadangan (ton)		Sumberdaya (ton)		
	terbukti	terkira	terukur	terunjuk	tereka
Blok 1	1.838.000	-	-	15,.269.000	23.000.000

12. KUALITAS : -
13. INVESTASI :

2006	2007	2008	2009	Rencana 2010
-	-	-	-	-

14. TENAGA KERJA :
   - Asing : -
   - Indonesia : -
15. PETA :

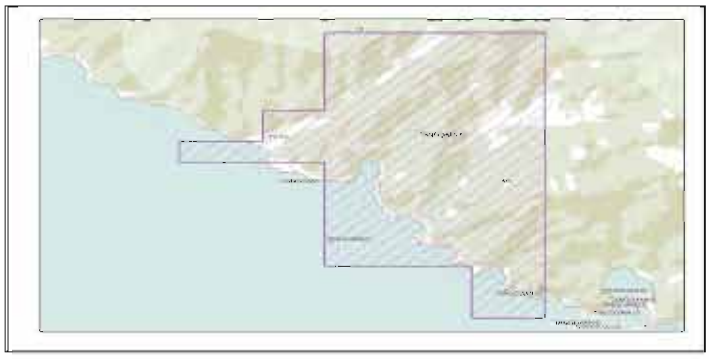

PT. WESTRALIAN ATAN MINERALS

1. ZNAMA PERUSAHAAN : **PT.Westralian Atan Minerals**
2. JENIS PERIZINAN : KontrakKarya (KK
3. TANGGAL KONTRAK/GENERASI : 21 Desember 1997/ Generasi4 (Empat)
4. LOKASI : KabupatenKutaiTimur, Provinsi Kalimantan Timur
5. BAHAN GALIAN : Emas dan Mineral Pengikutnya
6. PEMEGANG SAHAM :

NamaPemegangSaham	Persentase	Negara Asal
Westralian Resources Project Ltd	80%	Australia
PT. Sungai Atan Mineral	10%	Indonesia
PT. KruengGasui	10%	Indonesia

7. DIREKSI / KOMISARIS :

Jabatan	Nama	Jabatan	Nama
Presdir	-	Preskom	-
Direktur	-	Komisaris	-

8. ALAMAT : Aspac Centre Lt.9 Suite 907 No. 4
Jakarta 12950 –INDONESIA

TELEPON/FAX : (021)5228253 / (021)5228254

CONTACT PERSON :

9. KRONOLOGI TAHAP KEGIATAN :

PENYELIDIKAN UMUM : 21 Desember 1987 s.d 20 Desember 1988

EKSPLORASI : 21 Desember 1988 s.d 21 Desember 1992

STUDI KELAYAKAN : 21 Desember 1992 sd. 20 Desember 1993

KONSTRUKSI : Belum dilakukan

PRODUKSI : Belum dilakukan

10. LUAS WILAYAH :
- Awal : 86.144,00Ha
- Sekarang : 15.062,00Ha

11. SUMBERDAYA / CADANGAN :

Blok	Cadangan(ton)		Sumberdaya(ton)		
	terbukti	terkira	terukur	terunjuk	tereka
-	-	-	-	-	-
-	-	-	-	-	-
Total	-	-	-	-	-

12. KUALITAS :

13. INVESTASI :

2006	2007	2008	2009	Rencana 2010
-	-	-	-	-

14. TENAGA KERJA :
- Asing : - orang
- Indonesia : - orang

15. PETA :

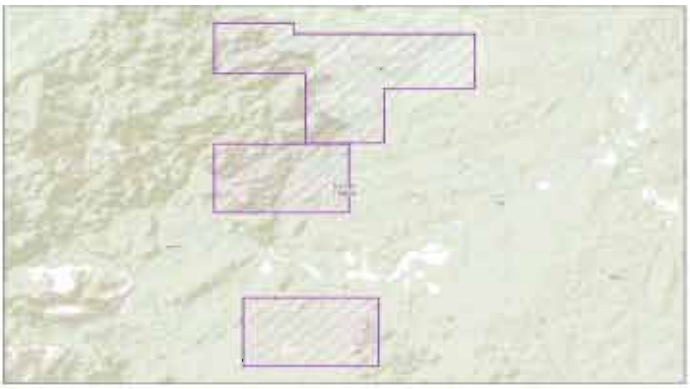

Generasi V — PT. FREEPORT INDONESIA

1. **NAMA PERUSAHAAN** : **PT Freeport Indonesia**
2. **JENIS PERIZINAN** : Kontrak Karya (KK)
3. **TANGGAL KONTRAK/GENERASI** : 7 April 1967 status Gen -1 dan kontrak diperpanjang pada 30 Desember 1991 dengan status Gen-5
4. **LOKASI** : Provinsi Papua, Kabupaten Mimika, Paniai, Puncak Jaya, dan Jayawijaya
5. **BAHAN GALIAN** : Tembaga dan Emas (Cu, Au)
6. **PEMEGANG SAHAM** :

Freeport McMoran Copper & Gold Corp	USA	81.28%
Pemerintah RI	Indonesia	9.36%
PT Indocopper Investama Corp.	Indonesia	9.36%

7. **DIREKSI / KOMISARIS** :

Presiden Direktur	Armando Mahler
Direktur	Sinta Ria Sirait
	Daniel Robert Hughes
	David Ray Potter
	Clayton Allen Wenas
	John Byerly Mosher
	William Edward Harris
	Richard Carl Adkerson
Presiden Komisaris	James Robert Moffett
Wakil Presiden Komisaris	Byron McLean Rankin, Jr.
	Abdoel Raoef Soehoed
Komisaris	Bret Kenneth Clayton
	John Gerard Amato
	Thom Beanal
	William Lucian Collier
	Lynne Mura Cooney
	Dean Thomas Falgoust
	Hoediatmo Hoed
	Adrianto Machribie
	Titus Octavianus Potereyauw
	Gabrielle Kirk McDonald
	Kathleen Lynne Quirk
	Wolfgang Friedrick Siegel
	Rozik Boedioro Soetjipto
	George Santosa Tahija
	James Taylor Wharton

8. **ALAMAT** : Plaza 89, 5th Floor, Jl. HR. Rasuna Said Kav. X-7 No. 6, Jakarta 12940
   TELEPON/FAX : (021) 259-1918, 259-1818 dan Fax. (021) 259-1944
   CONTACT PERSON : Wawa Sungkawa
9. **KRONOLOGI TAHAP KEGIATAN** :
   PENYELIDIKAN UMUM
   1. Blok A : 28 Juli 1969
   2. Blok B1, B2, & B3 : 30 Desember 1993 s.d. 29 Desember 1996

EKSPLORASI :
1. Blok A : 28 Juli 1969 (Dalam kontrak Generasi I waktunta 3 th)
2. Blok B1, B2, & B3 : 30 Desember 1993 s.d. 29 Desember 1996
   - Perpanjangan 1 : 30 Desember 1996 s.d. 29 Desember 1997
   - Perpanjangan 2 : 31 Desember 1997 s.d. 30 Desember 1998
   - Perpanjangan 3 : 31 Desember 1998 s.d. 30 Desember 1999 (--)
   - Suspensi 1 : 16 Mei 1999 s.d. 15 Agustus 1999 (+)
   - Suspensi 2 : 30 Maret 2000 s.d. 26 Februari 2001
   - Suspensi 3 : 27 Februari 2001 s.d. 26 Februari 2002
   - Suspensi 4 : 27 Februari 2002 s.d. 26 Februari 2003
   - Suspensi 5 : 27 Februari 2003 s.d. 26 Februari 2004
   - Suspensi 6 : 27 Februari 2004 s.d. 26 Februari 2005
   - Suspensi 7 : 27 Februari 2005 s.d. 26 Februari 2006
   - Suspensi 8 : 27 Februari 2006 s.d. 26 Februari 2007

STUDI KELAYAKAN
1. Blok A : 28 Juli 1972
2. Blok B1, B2, & B3 : 27 Februari 2007 sd. 26 Februari 2008
   - Perpanjangan SK - Blok B : 27 Februari 2008 s/d 26 Februari 2009
   - Suspensi Blok B : 27 Februari 2009 s/d 26 Februari 2010
   - Perpanjangan II SK – Blok B : 27 Februari 2010 s/d **26 Februari 2011** (d. p)

KONSTRUKSI

1. Blok A : 28 Juli 1974
2. Blok B1, B2, & B3 : Belum Dilakukan

PRODUKSI

1. Blok A : 1 April 1978. Diperpanjang 30-12-1991 sd. 29-12-2021
2. Blok B1, B2, & B3 : Belum Dilakukan

10. LUAS WILAYAH

- Awal : 10.000 Ha (G. I) dan 2.620.182 Ha (G. V)
- Sekarang : 212.950 Ha (10.000 Ha tahap eksploitasi dan sisanya eksplorasi)

11. SUMBERDAYA / CADANGAN :

Blok	Cadangan	
	terbukti	terkira
MLZ	494,16 Juta MT	
DOZ/ESZ	282,06 Juta MT	
Big Gossan	55,63 Juta MT	
Grasberg Open Pit	384,16 Juta MT	
Grasberg Block Cave	1.007,45 Juta MT	
Kucing Liar	441,46 Juta MT	

12. KUALITAS :

Kadar	Cu	Au	Ag
	1.01%	0.89 %	4.26 g/t

13. INVESTASI :

2006 $	2007 $	2008 $	2009 $	Rencana 2010 $
387,084,000	387,084,000	482,841,000	356,670,000	607,992,000

14. TENAGA KERJA

- Asing : 29 orang
- Indonesia : 11.015 orang

15. PRODUKSI DAN PENJUALAN :

Tahun	Penambangan & Pengolahan		
2010	Rencana Produksi bijih	85,82 juta ton	0,9% Cu, 0,9 g/t Au dan 3,14 g/t Ag
	Pengolahan	85,62 juta ton	0,9% Cu, 0,9 g/t Au dan 3,14 g/t Ag
	Produksi	1,4 juta lb Cu, 2,0 juta oz Au dan 5,4 juta oz Ag	

Pemasaran	
Domestik	490 juta lb Cu, 662 oz Au dan 1,43 juta oz Ag
Ekspor	932 juta lb Cu, 1,28 juta oz Au dan 2,7 juta oz Ag

16. PETA :

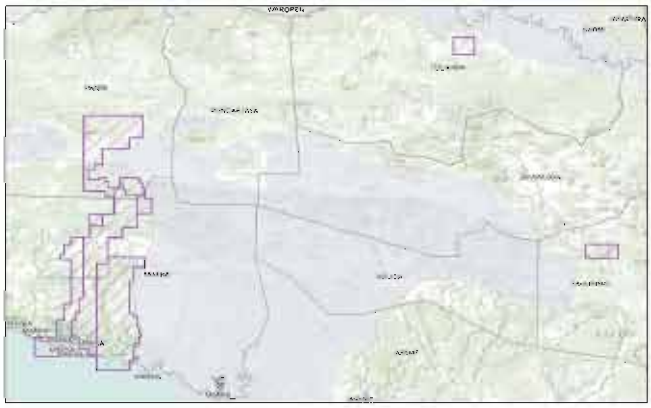

Generasi V

PT. GORONTALO SEJAHTERA MINING

1. NAMA PERUSAHAAN : **PT. Gorontalo Sejahtera Mining**
2. JENIS PERIZINAN : Kontrak Karya (KK)
3. TANGGAL KONTRAK/GENERASI : 15 Agustus 1994 / Generasi 5
4. LOKASI : Provinsi Gorontalo, Kabupaten Bone Bolango Prov. Sulawesi Utara
5. BAHAN GALIAN : Emas dan Mineral Pengikutnya
6. PEMEGANG SAHAM :

Nama Pemegang Saham	Persentase	Negara Asal
Mathanha mining pty. Ltd.	15%	Australia
Avocet mining plc.	75%	Inggris
Pt. Arafura rezeki alam	10%	Indonesia

7. DIREKSI / KOMISARIS :

Jabatan	Nama	Jabatan	Nama
Presdir	Dean Patrick Stuart	PresKom	Jonathan George Henry
Direktur	Peter Alan Flindell	Komisaris	Emily Jessica Pattiwael
Direktur	Iip Hardjana		
Direktur	Christopher Gerard Wilson		
Direktur	Christopher William Giles		

8. ALAMAT : Gedung/ Tower SAMPURNA Strategic Lt. 18
Jl. Jend Sudirman Kav. 45 - 46 Jakarta Pusat.

TELEPON/FAX : 021-72780963 / 021-72780961

CONTACT PERSON :

9. KRONOLOGI TAHAP KEGIATAN :

PENYELIDIKAN UMUM	15 Agustus 1994	s.d	14 Agustus 1995
• Perpanjangan 1	15 Agustus 1995	s.d	14 Agustus 1996
EKSPLORASI	15 Agustus 1996	s.d	16 Agustus 1999
• Suspensi	01 Mei 1999	s.d	31 Mei 2004
• Perpanjangan 1	31 Agustus 2004	s.d	30 Agustus 2005
• Perpanjangan 2	31 Agustus 2005	s.d	30 Agustus 2006
• Perpanjangan 3	31 Agustus 2006	s.d	30 Agustus 2007
STUDI KELAYAKAN			
• Permulaan tahap Studi Kelayakan	31 Agustus 2007	s.d	30 Agustus 2008
• Perpanjangan Tahap Studi Kelayakan	31 Agustus 2008	s.d	30 Agustus 2009
• Suspensi 1	10 Agustus 2009	s.d	09 Agustus 2010
• Suspensi 2	10 Agustus 2010	s.d	**09 Agustus 2011**
KONSTRUKSI	Belum dilakukan		
PRODUKSI	Belum dilakukan		

10. LUAS WILAYAH :
- Awal : 1.122.095,19 Ha
- Sekarang : 20.060,00 Ha

11. SUMBERDAYA / CADANGAN :

Blok	Cadangan (ton)		Sumberdaya (ton)		
	terbukti	terkira	terukur	terunjuk	tereka
Blok Bulangindun (4.120 Ha)					18 Juta Ton
Blok Gunung Pani (7.362 Ha)					+ 150 Juta Ton
Blok Totopo (5.638 Ha)					5.4 Juta Ton
Blok Bulang-intang (3.090 Ha)					+ 4 Juta Ton

12. KUALITAS : 0.8 g/t Au - 3.0 g/t Au

13. INVESTASI :

2006	2007	2008	2009	Rencana 2010
-	-	-	-	-

14. TENAGA KERJA :
- Asing : - Orang
- Indonesia : 32 Orang

15. PETA :

PT. IRJA EASTERN MINERALS

1. **NAMA PERUSAHAAN** : **PT. Irja Eastern Minerals**
2. **JENIS PERIZINAN** : Kontrak Karya (KK)
3. **TANGGAL KONTRAK/GENERASI** : 15 Agustus 1994 / Generasi 5
4. **LOKASI** : Provinsi Gorontalo, Kabupaten Bone Bolango Prov. Sulawesi Utara
5. **BAHAN GALIAN** : Emas dan Mineral Pengikutnya
6. **PEMEGANG SAHAM** :

Nama Pemegang Saham	Persentase	Negara Asal
Eastern Mining Company, Inc	90%	USA
PT. Indocopper Investama Corp.	10%	Indonesia

7. **DIREKSI / KOMISARIS** :

Jabatan	Nama	Jabatan	Nama
Presdir	Adrianto Machribie R.	Preskom	James Robert Moffet
Direktur	Richard Carl Adkerson	Komisaris	Abdoel Raoef Soehoed
Direktur	Amando Mahler	Komisaris	John Gerard Amato
Direktur	David Ray Potter	Komisaris	George Santosa Tahija

8. **ALAMAT** : Plaza 89, 5th Floor, Jl. H.R. Rasuna Said Kav. X-7 No. 6 Jakarta 12940, PO BOX 3148 10001.

   TELEPON/FAX : (021) 259-1918, 259-1818/ (021) 259-1944

   CONTACT PERSON : Ir. Meilinawati
9. **KRONOLOGI TAHAP KEGIATAN** :

   PENYELIDIKAN UMUM : 15 Agustus 1994 s.d 14 Agustus 1996

   EKSPLORASI : 15 Agustus 1996 s.d 14 Agustus 1999
   - Suspensi 1 : 16 Mei 1999 s.d 15 Agustus 1999
   - Suspensi 2 : 16 Agustus 1999 s.d 15 Mei 2000
   - Suspensi 3 : 16 Oktober 2000 s.d 15 Oktober 2001
   - Suspensi 4 : 16 Oktober 2001 s.d 15 Oktober 2002
   - Suspensi 5 : 16 Oktober 2002 s.d 15 Oktober 2003
   - Suspensi 6 : 16 Oktober 2003 s.d 15 Oktober 2004
   - Suspensi 7 : 16 Oktober 2004 s.d 15 Oktober 2005
   - Suspensi 8 : 16 Oktober 2005 s.d 15 Oktober 2006
   - Perpanjangan 1 Eksplorasi : 16 Februari 2007 s.d 27 Februari 2008
   - Perpanjangan 2 Eksplorasi : 28 Februari 2008 s.d 27 Februari 2009
   - Perpanjangan 3 Eksplorasi : 28 Februari 2010 s.d **27 Februari 2011** (d. p.)

   STUDI KELAYAKAN : Belum dilakukan

   KONSTRUKSI : Belum dilakukan

   PRODUKSI : Belum dilakukan
10. **LUAS WILAYAH** :
    - Awal : 1.007.490,00 Ha
    - Sekarang : 180.930,00 Ha
11. **SUMBERDAYA / CADANGAN** : -
12. **KUALITAS** : -
13. **INVESTASI** :

2006	2007	2008	2009	Rencana 2010
157.378	8.443.506	1.780.232	5.200.000	840.000,00

14. **TENAGA KERJA** :
    - Asing : 2 Orang
    - Indonesia : 1 Orang
15. **PRODUKSI DAN PEMASARAN** :
16. **PETA** :

Generasi V

PT. NABIRE BAKTI MINING

1. **NAMA PERUSAHAAN** : PT.Nabire Bakti Mining
2. **JENIS PERIZINAN** : Kontrak Karya (KK)
3. **TANGGAL KONTRAK/GENERASI** : 30 Desember 1991/ Generasi 5 (Lima)
4. **LOKASI** : Kabupaten Paniai, Fakfak. Provinsi Papua
5. **BAHAN GALIAN** : Emas dan Mineral Pengikutnya
6. **PEMEGANG SAHAM** :

Nama Pemegang Saham	Persentase	Negara Asal
Enarotali Gold Project Limited, Inc	90%	Inggris Jersey
PT. Darma Bakti Cirendeu	10%	Indonesia

7. **DIREKSI / KOMISARIS** :

Jabatan	Nama	Jabatan	Nama
Presdir	Clayton Allen Wenas	Preskom	Marangin Simatupang
Direktur	Dicky Ronaldus Moningka	Komisaris	Craig Andrew Feebrey
	Tangkas Simatupang		George MacDonald
	Dwi Sapto Hermiadi		

8. **ALAMAT** : C/o PT. Mine Serve International Plaza 89, 4th Floor, Jl. H.R. Rasuna Said Kav. X-7 Jakarta 12940, PO BOX 3148 10001

   TELEPON/FAX : (021) 259-1918, 259-1818 / (021) 259-1944

   CONTACT PERSON : Ir. Meilinawati

9. **KRONOLOGI TAHAP KEGIATAN** :

   PENYELIDIKAN UMUM : 30 Desember 1991 s.d 29 Desember 1992
   - Perpanjangan Penyelidikan Umum : 30 Desember 1992 s.d 20 April 1994

   EKSPLORASI : 21 April 1994 s.d 20 April 1997
   - Suspensi : 20 Februari 1991 s.d 30 April 1996
   - Perpanjangan I Tahap Eksplorasi : 30 Juni 1997 s.d 01 Juli 1998
   - Suspensi 1 : 15 Mei 1999 s.d 15 Agustus 1999
   - Perpanjangan II Tahap Eksplorasi :

   STUDI KELAYAKAN : 01 April 2000 s.d 1 Juli 1999
   - Suspensi 2 : 01 April 2000 s.d 31 Maret 2001
   - Suspensi 3 : 01 April 2001 s.d 31 Maret 2002
   - Suspensi 4 : 01 April 2002 s.d 31 Maret 2003
   - Suspensi 5 : 01 April 2003 s.d 31 Maret 2004
   - Suspensi 6 : 01 April 2004 s.d 31 Maret 2005
   - Suspensi 7 : 01 April 2005 s.d 31 Maret 2006
   - Suspensi 8 : 01 April 2006 s.d 31 Maret 2007
   - Pengaktifan Tahap SK. : 01 April 2007 s.d 31 Maret 2008
   - Perpanjangan Tahap Studi kelayakan : 01 April 2008 s.d 31 Maret 2009
   - Perpanjangan Suspensi 9 : 1 Januari 2009 s.d 31 Desember 2009
   - Perpanjangan 2 Tahap Studi Kelayakan : 01 April 2010 s.d 31 Maret 2011 (d. p.)

   KONSTRUKSI : Belum dilakukan

   PRODUKSI : Belum dilakukan

10. **LUAS WILAYAH** :
    - Awal : 824.581,00
    - Sekarang : 199.504,00

11. **SUMBERDAYA / CADANGAN** :

Blok	Cadangan (ton)		Sumberdaya ton)		
	terbukti	terkira	terukur	terunjuk	tereka
Blok 1 (159.240 Ha) Nabire, Mimika					
Blok 2 (30.320 Ha) Paniai					
Dawagu				250.000.000	
Komopa			204.000.000	296.000.000	
Dawagu South					230.000.000
Ipowo					34.000.000
Obano					100.000.000
Blok 3 (9.940 Ha) Paniai					

12. **KUALITAS** :

13. **INVESTASI** :

2006	2007	2008	2009	Rencana 2010
213.148,00	2.453.440,00	4.109.838,00	8.281.865,00	19.039.824,00

14. **TENAGA KERJA** :
- Asing : 1 Orang
- Indonesia : 3 Orang

15. **PETA** :

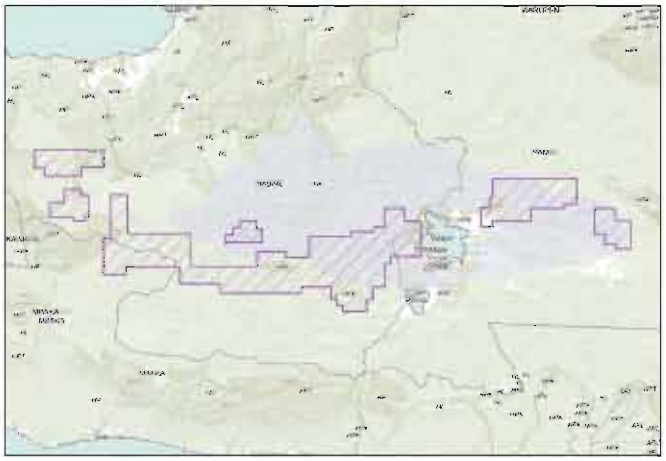

PT. AGINCOURT RESOURCES

1. **NAMA PERUSAHAAN** : **PT Agincourt Resources**
2. **JENIS PERIZINAN** : Kontrak Karya (KK)
3. **TANGGAL KONTRAK/GENERASI** : 28 April 1997/ generasi VI
4. **LOKASI** : Tapanuli Selatan, Utara, Tengah, Kab. Mandailing Natal, dan Padang Sidempuan
5. **BAHAN GALIAN** : Emas dan Perak
6. **PEMEGANG SAHAM** :

Agincourt Resources pty Ltd	Singapura	95 %
PT. Artha Nugraha Agung	Indonesia	5%

7. **DIREKSI / KOMISARIS** :

Presdir : Peter Geffrey Albert	Preskom : Owen Leigh Hegarty
Direktur : Xiao Ma	Komisaris : Tao Chiu
Noke Kiroyan	Richard Rui Hui
Ching Hung Tsui	
Kam Hung Jimmy Kwan	
Timothy John Vincent Duffy	

8. **ALAMAT** : Jl. Ampera No. 18. Cilandak, Jakarta
   TELEPON/FAX : 021-7892905
   CONTACT PERSON :
9. **KRONOLOGI TAHAP KEGIATAN** :
   PENYELIDIKAN UMUM : 28 April 1997 s/d 27 April 1998
   - Perpanjangan 28 April 1998 s/d 27 April 1999
   EKSPLORASI : 28 April 1999 s/d 27 April 2002
   - **Suspensi 1** : 24 Maret 1999 s/d 23 April 2000
   - **Sisa waktu eksplorasi** : 24 April 2000 s/d 25 Mei 2003
   - **Perpanjangan 1** : 26 Mei 2003 s/d 25 Mei 2004
   - **Perpanjangan 2** : 26 Mei 2004 s/d 25 Mei 2005
   - **Perpanjangan 3** : 26 Mei 2005 s/d 25 Mei 2006
   STUDI KELAYAKAN : 26 Mei 2007 s/d 25 Mei 2008
   - **Perpanjangan 1** : 26 Mei 2008 s/d 25 Mei 2009
   KONSTRUKSI : 24 Mei 2009 s/d **23 Mei 2012** Kepmen 309.K Tgl 24-4-2008)
   PRODUKSI :
10. **LUAS WILAYAH**
   - Awal : 659.060 Ha
   - Sekarang : 163.927 Ha
11. **SUMBERDAYA / CADANGAN** :

BLOK	Sumberdaya			Cadangan	
	Tereka	Terunjuk	Terukur	Terkira	Terbukti
Ramba Joring/baskara 4.3		36.560.000 Ton		30.600.000 Ton	4.400.000 Ton
Barani 5.3	6.600.000 Ton	10.300.000 Ton			
Pit-1	41240.000 Ton	36.440.000 Ton	4.360.000 Ton		
Uluala Hulu 3	490.000 Ton	770.000 Ton			

12. **KUALITAS** :

Kadar	Au	Ag
	[illegible]	4 g/t – 53 g/t

13. **INVESTASI** :

2006 $	2007 $	2008 $	2009 $	Rencana 2010 $
2.277.299	14.754.431	8.680.937	30.191.677	310.170.404

14. **TENAGA KERJA**
   - Asing : 46 orang
   - Indonesia : 609 orang
15. **PRODUKSI DAN PENJUALAN** :
16. **PETA** :

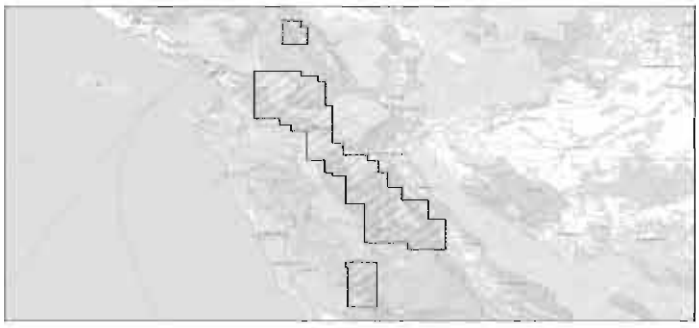

PT. AVOCET BOLAANG MONGONDOW

1. **NAMA PERUSAHAAN** : **PT Avocet Bolaang Mongondow**
2. **JENIS PERIZINAN** : Kontrak Karya (KK)
3. **TANGGAL KONTRAK/GENERASI** : 28 April 1997/ Generasi VI
4. **LOKASI** : Provinsi Sulawesi Utara, Kabupaten Bolaang Mongondow Timur
5. **BAHAN GALIAN** : Emas dan Perak
6. **PEMEGANG SAHAM** :

Avocet Mining PLC	Inggris	80 %
PT. Lebong Tandai	Indonesia	20 %

7. **DIREKSI / KOMISARIS** :

Presdir	Alistair Robert Hugh Frowde
Direktur	Dean Patrick Stuart
	Bryan Loenard Disher
	Christopher Gerard Wilson
	Lucky Yustiarti Merukh
Preskom	Jonathan George Henry
Komisaris	Eric Vesel
	Rudolf Johannes Merukh

8. **ALAMAT** : Kompleks Pertokoan Mega Mas
Blok II B1 / 1
Jl. Pierre Tendean, Boulevard
Manado, Sulawesi Utara

TELEPON/FAX : (0431) 879 676 dan Fax (0431) 888 0738

CONTACT PERSON : Sri Dermawan (0811437069)

9. **KRONOLOGI TAHAP KEGIATAN** :

PENYELIDIKAN UMUM : 28 April 1997 – 27 April 1998

EKSPLORASI : 28 April 1998 -- 27 April 2001
- Perpanjangan I : 28 April 2001 -- 27 April 2002
- Perpanjangan II : 28 April 2002 -- 27 April 2003

STUDI KELAYAKAN : 28 April 2003 -- 27 April 2004

KONSTRUKSI : 11 Agustus 2003 – 10 Agustus 2006

PRODUKSI : 10 Agustus 2004 – 10 Agustus 2034 (SK MESDM No. 233.K tgl. 7-10-2004)

10. **LUAS WILAYAH**
- Awal : 239.500 Ha
- Sekarang : **58.150 Ha** (24,28% - KW 00PK0122)- Jan 2003

11. **SUMBERDAYA / CADANGAN** :

BLOK	Sumberdaya			Cadangan	
	Tereka	Terunjuk	Terukur	Terkira	Terbukti
Osella	6.000 Ounce Au	28.000 Ounce Au	229.000 Ounce Au		
Durian	14.000 Ounce Au	51.000 Ounce Au	271.000 Ounce Au		
Upper Tobayagan					
Molobog		200.000 Ounce Au			
Riska	48.000 Ounce Au	19.000 Ounce Au	186.000 Ounce Au	44.000 Ton Au	890.000 Ton Au
Effendi	12.000 Ounce Au	42.000 Ounce Au	107.000 Ounce Au	508.000 Ton Au	1.889.000 Ton Au
Gloria-Diana-Erni		200.000 Ounce Au			
Lantungan		300.000 Ounce Au			

12. **KUALITAS** :

13. **INVESTASI** :

2006 $	2007 $	2008 $	2009 $	Rencana 2010 $
23.174	10.157.249	20.287.924	4.311.283	3.606.548

14. **TENAGA KERJA**
- Asing : 7 orang
- Indonesia : 417 orang

15. **PRODUKSI DAN PENJUALAN** :

Produksi						
Komuditas	Unit	2006	2007	2008	2009	2010
Dore Bullion	kg	1.925	2.625	1.597	1.128	1.131
Emas	kg	1.512	2.350	1.348	1.496	825
Perak	kg	350	202	158	264	275

Domestic						
Komuditas	Unit	2006	2007	2008	2009	2010
Emas	kg	-	-	-	-	-
Perak	kg	-	-	-	-	-

Export						
Komuditas	Unit	2006	2007	2008	2009	2010
Emas	kg	1.560	2.205	1.445	1.510	840
Perak	kg	215	340	215	190	220

16. **PETA** :

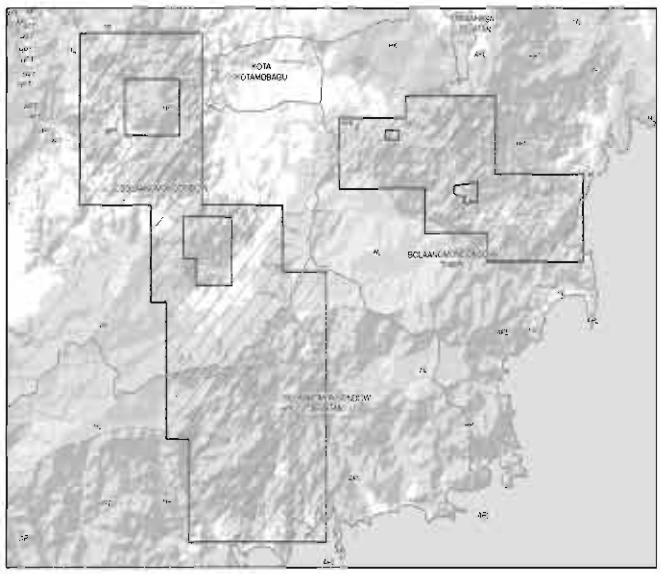

PT. CITRA PALU MINERALS

1. **NAMA PERUSAHAAN** : **PT. Citra Palu Minerals**
2. **JENIS PERIZINAN** : KontrakKarya (KK
3. **TANGGAL KONTRAK/GENERASI** : 28 April 1997 / Generasi 6
4. **LOKASI** : KabupatenLuwu Utara, KabupatenPangiMautong , KabupatenTolitoli, Provinsi Sulawesi Tengah dan Sulawesi Selatan
5. **BAHAN GALIAN** : Emasdan Mineral Pengikutnya
6. **PEMEGANG SAHAM** :

NamaPemegangSaham	Negara Asal	Persentase
PT. Bumi Resources Tbk	Indonesia	3,0300%
Enercorp Ltd	Singapura	0,0001%
PT Bumi Resources Mineral	Indonesia	96,9697%

7. **DIREKSI / KOMISARIS** :

Jabatan	Nama	Jabatan	Nama
Presdir	Arie Saptari Hudaja	Preskom	Nalinkant Amratlal Rathod
Direktur	Eddi Junianto Subari	Komisaris	Suryo Bambang Sulistio
Direktur	Kenneth Patrick Farrel	Komisaris	Fuad Hasan Masyhur

8. **ALAMAT** : Wisma Bakrie 2, 7th Floor Jl. H. R. Rasuna Said Kav. B -2Jakarta 12920, Indonesia

TELEPON/FAX : (021) 57942080 / (021) 57942070
CONTACT PERSON : Syahrial Suadi

9. **KRONOLOGI TAHAP KEGIATAN** :
PENYELIDIKAN UMUM : 28 April 1997 s.d 27 April 1998
EKSPLORASI : 28 Januari 1999 s.d 27 Januari 2002
- Aktif Eksplorasi : 28 Januari 1999 s.d 01 Januari 2000
- Suspensi 1 s.d 5 : 01 Januari 2000 s.d 31 Desember 2005
- Aktif Eksplorasi : 01 Januari 2006 s.d 28 Januari 2008
- Perpanjangan I Tahap Eksplorasi : 29 Januari 2008 s.d 28 Januari 2009

STUDI KELAYAKAN : 29 Januari 2010 s.d **28 Januari 2011**

KONSTRUKSI : Belum Dilakukan
PRODUKSI : BelumDilakukan

10. **LUAS WILAYAH** :
- Awal : 561.050,00 Ha
- Sekarang : 95.496,00 Ha

11. **SUMBERDAYA / CADANGAN** :

Blok	Cadangan (juta)		Sumberdaya (juta)		
	terbukti	terkira	terukur	terunjuk	tereka
Blok 1 (37.020Ha) Donggala, Parigi	-	-	-	-	18.300.000
Blok 2 (36.380Ha) Luwu	-	-	-	-	-
Blok 3 (5.009Ha) Parigi	-	-	-	-	-
Blok 4 (28.420Ha) Parigi,Toli-toli	-	-	-	-	-
Blok 5 (15.390 Ha) Parigi	-	-	-	-	-
Blok 6 (16.670 Ha) Parigi, Donggala	-	-	-	-	-

12. **KUALITAS** : Au 3.4g/t

13. **INVESTASI** :

2006	2007	2008	2009	Rencana 2010
33.296,22	125.382,00	52.058,00		11.000.000,00

14. **TENAGA KERJA** :
- Asing : -
- Indonesia : -

15. **PETA** :

PT. ENSBURY KALIMANTAN TENGAH MINING

1.	**NAMA PERUSAHAAN**	:	PT. Ensbury Kalimantan Tengah Mining
2.	**JENIS PERIZINAN**	:	Kontrak Karya (KK)
3.	**TANGGAL KONTRAK/GENERASI**	:	28 April 1997 Persetujuan Presiden No.: B-143/Pres/3/1997
4.	**LOKASI**	:	Kotawaringin Barat, Seruyan, Kalimantan Tengah
5.	**BAHAN GALIAN**	:	Emas
6.	**PEMEGANG SAHAM**	:	Ensbury Kalteng pte ltd. 94%, Ensbury International Ltd. 4%
7.	**DIREKSI dan KOMISARIS**	:	Presdir : Terrence Timothy Tyler Direktur : Andrew Davys Ekarina Sekarsan Preskom : Stephen Jacobs
8.	**ALAMAT**	:	Gedung Menara Karya, Lt.22 -23, Jl. H.R. Rasuna Said Blok X -5, Kav. 1 -2, Jakarta 12950
	TELEPON/FAX	:	62 21 521 2977-78
9.	**KRONOLOGI TAHAP KEGIATAN**		
	Penyelidikan Umum	:	28 April 1997
	Eksplorasi	:	29 April 1998
	Studi Kelayakan	:	22 September 2006
	Konstruksi	:	21 September 2007
	Produksi	:	21 September 2010 – 20 September 2040 (SK No. 07.K/30/SJB/2011) untuk blok pangkut.
10.	**LUAS WILAYAH**		
	Awal	:	651,000.00 Ha
	Sekarang	:	21,110.00 Ha
11.	**SUMBERDAYA/CADANGAN**	:	Data di dapat setelah RKAB 2011 disetujui
12.	**KUALITAS**	:	Data di dapat setelah RKAB 2011 disetujui
13.	**INVESTASI**	:	Data di dapat setelah RKAB 2011 disetujui
14.	**Tenaga Kerja**	:	
	Indonesia	:	52 Orang
	Asing	:	2 Orang
15.	**Produksi dan Penjualan**	:	Data di dapat setelah RKAB 2011 disetujui
16.	**Rencana Penerimaan Negara**	:	Data di dapat setelah RKAB 2011 disetujui
17.	**PETA**	:	

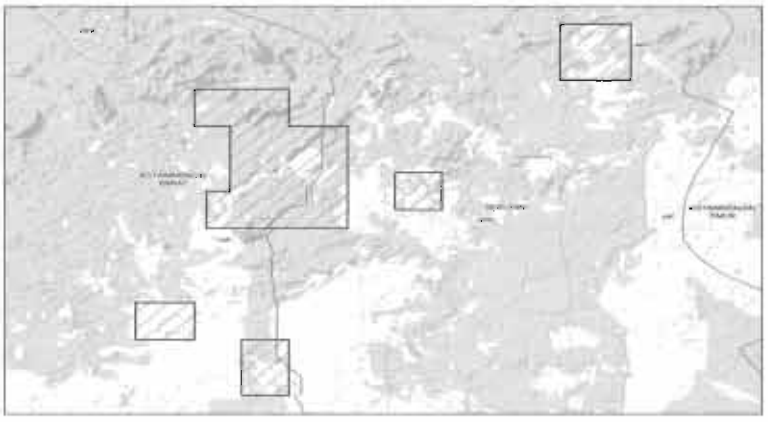

PT. IRIANA MUTIARA IDENBURG

1. **NAMA PERUSAHAAN** : PT. Iriana Mutiara Idenburg
2. **JENIS PERIZINAN** : Kontrak Karya (KK)
3. **TANGGAL KONTRAK/GENERASI** : 28 April 1997/ Generasi 6 (enam)
4. **LOKASI** : KabupatenKeerom dan Pegunungan Bintang, Provinsi Papua
5. **BAHAN GALIAN** : Emas dan Mineral Pengikutnya
6. **PEMEGANG SAHAM** :

Nama Pemegang Saham	Persentase	Negara Asal
Iriana Idenburg Ltd.	85%	Cayman Island
Iriana Idenburg Pte. Ltd	10%	Singapura
PT. Mutiara Iriana Jaya	5%	Indonesia

7. **DIREKSI / KOMISARIS** :

Jabatan	Nama	Jabatan	Nama
Presdir	Michael Robert Thirnbeck	Preskom	Lucia Santosa
Direktur	Eliza Cakrawati	Komisaris	Yap Lan Cheng
Direktur	Eric Vesel	Komisaris	John Terence Catchpole

8.

9. **ALAMAT** : Graha Simatupang 1d, Lt.8. Jl. T.B. Simatupang Kav. 38, Jakarta 12540

   TELEPON/FAX : (021) 782 9165 - 66 / 021 - 782 9188

   CONTACT PERSON : Eliza

10. **KRONOLOGI TAHAP KEGIATAN** :

PENYELIDIKAN UMUM

EKSPLORASI : 29 April 1998 s.d 28 April 2001

- Suspensi : 28 April 1999 s.d 28 Oktober 1999
- Perpanjangan suspensi 1 : 01 Desember 2000 s.d 31 Mei 2001
- Perpanjangan suspensi 3 : 31 Mei 2001 s.d 31 Mei 2002
- Perpanjangan suspensi 4 : 01 Juni 2002 s.d 31 Mei 2003
- Perpanjangan suspensi 5 : 01 Juni 2003 s.d 31 Mei 2004
- sisa waktu eksplorasi : 01 Juni 2004 s.d 27 Oktober 2005
- Perpanjangan 1 : 28 Oktober 2005 s.d 27 Oktober 2006
- Perpanjangan 2 : 28 Oktober 2006 s.d 27 Oktober 2007

STUDI KELAYAKAN : 28 Oktober 2007 s.d 27 Oktober 2008

- Suspensi 6 : 28 Oktober 2008 s.d 27 Oktober 2009
- Suspensi 7 : 28 Oktober 2009 s.d **27 Oktober 2010**

KONSTRUKSI Belum Dilakukan

PRODUKSI Belum Dilakukan

10. **LUAS WILAYAH** :

- Awal : 1.445.000,00 Ha
- Sekarang : 108.600,00 Ha

11. **SUMBERDAYA / CADANGAN** :

Blok	Cadangan		Sumberdaya		
	terbukti	terkira	terukur	terunjuk	tereka
Blok 1 (78.350 Ha) Keerom					
Bermol			280.000 Oz		
Sua			325.000 Oz		
Mafi			160.000 Oz		
Blok 2 (30.250 Ha) Pegununga n Bintang					
Nova					
Kae					
Afley					
Tekai					

12. **KUALITAS** : Au 3,9 g/t – 5 g/t

13. **INVESTASI** :

2006	2007	2008	2009	Rencana 2010
1.215.242,00	1.729.167,00	72.908,00	558.018,00	1.500.000,00

14. **TENAGA KERJA** :

- Asing : 1 orang
- Indonesia : 49 orang

15. **PETA** :

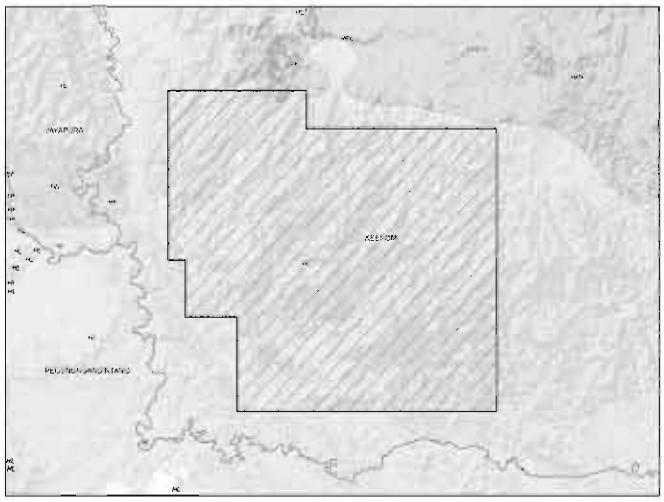

PT. IRIANA MUTIARA MINING

1. **NAMA PERUSAHAAN** : **PT. Iriana Mutiara Mining**
2. **JENIS PERIZINAN** : Kontrak Karya (KK)
3. **TANGGAL KONTRAK/GENERASI** : 28 April 1997/ Generasi 6
4. **LOKASI** : Kabupaten Jayapura, Provinsi Papua
5. **BAHAN GALIAN** : Emas dan Mineral Pengikutnya
6. **PEMEGANG SAHAM** :

Nama Pemegang Saham	Persentase	Negara Asal
Iriana Cenrawana Pte.Ltd	95%	Singapura
PT. Mutiara Iriana Minerals	5%	Indonesia

7. **DIREKSI / KOMISARIS** :

Jabatan	Nama	Jabatan	Nama
Presdir	Michael Robert Thirnberck	Preskom	Yap Lan Cheng
Direktur	Kang San Lae	Komisaris	Tirtani Marwata

8. **ALAMAT** : Graha Simatupang Blok ID 4th Floor, Jalan TB. Simatupang Kav. 38 Jakarta Selatan 12540

   TELEPON/FAX : 021-782965-66 / 021-7829188

   CONTACT PERSON : Sanlae & Sri Mulyana
9. **KRONOLOGI TAHAP KEGIATAN** :

   PENYELIDIKAN UMUM : 28 April 1997 s.d 27 April 1998

   EKSPLORASI : 28 April 1998 s.d 27 April 2001
   - Aktif Eksplorasi : 28 April 1998 s.d 27 Oktober 1999
   - Suspensi 1 : 28 Oktober 1999 s.d 27 April 2000
   - Suspensi 2 : 28 April 2000 s.d 27 Oktober 2000
   - Suspensi 3 : 28 Oktober 2000 s.d 27 April 2001
   - Suspensi 4 : 28 April 2001 s.d 27 Oktober 2001
   - Suspensi 5 : 28 Oktober 2001 s.d 27 Oktober 2002
   - Suspensi 6 : 28 Oktober 2002 s.d 27 Oktober 2003
   - Suspensi 7 : 28 Oktober 2003 s.d 27 Oktober 2004
   - Aktif Eksplorasi : 28 Oktober 2004 s.d 27 April 2006
   - Perpanjangan 1 & 2 : 28 April 2006 s.d 27 April 2008
   - Suspensi 8 : 27 April 2008 s.d 26 April 2009
   - Suspensi 9 : 27 April 2009 s.d 26 April 2010
   - Suspensi 10 : 27 April 2010 s.d **26 April 2011**

   STUDI KELAYAKAN : Belum dilakukan

   KONSTRUKSI : Belum dilakukan

   PRODUKSI : Belum dilakukan
10. **LUAS WILAYAH** :
    - Awal : 1.610.890,00
    - Sekarang : 16.470,00
11. **SUMBERDAYA / CADANGAN** :

Blok	Cadangan		Sumberdaya		
	terbukti	terkira	terukur	terunjuk	tereka
Blok (16.470 Ha) Jayapura Siduarsi					Ni 1.450.000 Ton, Co 9 Ton

12. **KUALITAS** : Ni 1.12%
    Co 0.07 g/t
13. **INVESTASI** :

2006	2007	2008	2009	Rencana 2010
243.763	3.803	1.559	-	1.500.000

14. **TENAGA KERJA** :
    - Asing : 2 Orang
    - Indonesia : 5 Orang
15. **PETA** :

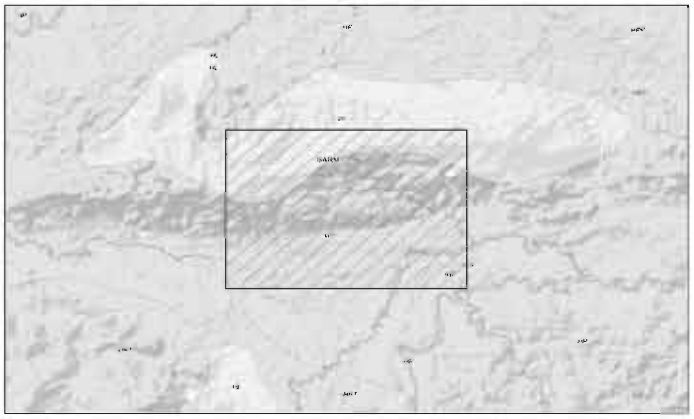

PT. KALIMANTAN SURYA KENCANA

1. **NAMA PERUSAHAAN** : **PT. Kalimantan Surya Kencana**
2. **JENIS PERIZINAN** : Kontrak Karya (KK)
3. **TANGGAL KONTRAK/GENERASI** : 28 April 1997/ Generasi 6 (Enam)
4. **LOKASI** : Kabupaten Sintang, Murung Raya, Gunung Mas dan Katingan, Provinsi Kalimantan Barat dan Kalimantan Tengah
5. **BAHAN GALIAN** : Emas dan Mineral Pengikulnya
6. **PEMEGANG SAHAM** :

Nama Pemegang Saham	Persentase	Negara Asal
Indokal Ltd	75%	Hongkong
PT Pancaran Cahaya Kahayan	25%	Indonesia

7. **DIREKSI / KOMISARIS** :

Jabatan	Nama	Jabatan	Nama
Presdir	Rahman Conelly	Preskom	Rais Abin
Direktur	Suyono	Komisaris	Murray Halem Clapham
Direktur	Giles Andrew Geiger		

8. **ALAMAT** : Jl. Rinjani No.39 Palangka Raya 73112 Kalimantan Tengah

   TELEPON/FAX : (0536)3224810 / (0536)3229187

   CONTACT PERSON : Mansur G 081952089996, Didik Prasetyo 081314736068
9. **KRONOLOGI TAHAP KEGIATAN** :

   PENYELIDIKAN UMUM : 28 April 1997 s.d 27 April 1998

   EKSPLORASI : 28 April 1998 s.d 27 Agustus 1999

   - Aktif Eksplorasi : 28 April 1998 s.d 27 Agustus 1999
   - Suspensi 1 : 28 Agustus 1999 s.d 27 Februari 200
   - Aktif Eksplorasi : 28 Februari 2000 s.d 27 Agustus 2000
   - Suspensi 2 s.d 6 : 28 Agustus 2000 s.d 27 Agustus 2004
   - Aktif Eksplorasi : 28 Agustus 2004 s.d 27 Agustus 2005
   - Suspensi 7 : 28 Agustus 2005 s.d 27 Agustus 2006
   - Suspensi 8 : 28 Agustus 2006 s.d 27 April 2007
   - Perpanjangan I tahap Eksplorasi : 28 April 2007 s.d 28 April 2008
   - Suspensi (seluruh blok) : 28 Agustus 2007 s.d 27 April 2008
   - Suspensi (seluruh blok) : 28 April 2008 s.d 27 April 2009
   - Perpanjangan I Eksplorasi : 28 April 2010 s.d **27 Desember 2010**
10. **STUDI KELAYAKAN** : Belum dilakukan
11. **KONSTRUKSI** : Belum dilakukan
12. **PRODUKSI** : Belum dilakukan
13. **LUAS WILAYAH** :
    - Awal : 121.900 Ha
    - Sekarang : 60.950 Ha

11. **SUMBERDAYA / CADANGAN** :

Blok	Cadangan		Sumberdaya		
	terbukti	terkira	terukur	terunjuk	tereka
Mamuring				1.6 juta ton	
Central Lakapoi				3.11 juta ton	
East Lakapoi				7.66 juta ton	
North Lakapoi					3.51 juta ton
South Lakapoi				10.32 juta ton	
Tb. Huoi					1245.0 juta ton
Main Tb.Huoi				81.0 juta ton	
Focus 1					112.5 juta ton
Rinjen					307.50 juta ton
Nabalang					27.79 juta ton
Low Zone					144.52 juta ton
Ketambung					101.02 juta ton
Bulu					135.39 juta ton
Kalang					177.5 juta ton
Liang Bulau 1					896.25 juta ton
Liang Bulau 2					1897.5 juta ton
North Mansur					67.88 juta ton
Sama Tuan					138.0 juta ton
Dangoi					13785 juta ton
Volcano					88.01 juta ton

12. **KUALITAS** : Au 0,1g/t – 1,19 g/t
Cu 0,1% - 0,27%

13. **INVESTASI** :

2006	2007	2008	2009	Rencana 2010
327.148,00	2.194.404,00	286.026,00	297.628,00	7.500.000,00

14. **TENAGA KERJA** :
- Asing : 3 Orang
- Indonesia : 17 Orang

15. **PETA** :

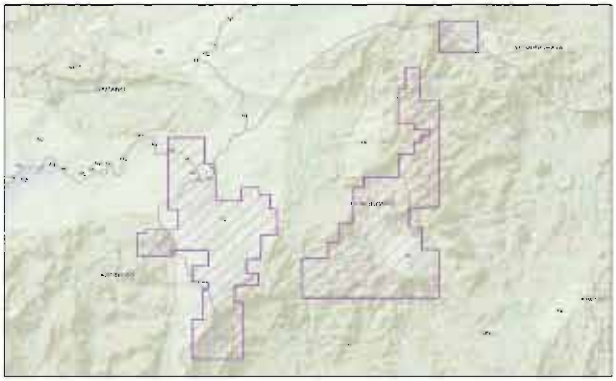

PT. KALIMANTAN SURYA KENCANA

1. **NAMA PERUSAHAAN** : PT. Kumamba Mining
2. **JENIS PERIZINAN** : Kontrak Karya (KK)
3. **TANGGAL KONTRAK/GENERASI** : 28 April 1997/ Generasi 6 (enam)
4. **LOKASI** : Kabupaten Jayapura, Provinsi Papua
5. **BAHAN GALIAN** : Logam dasar
6. **PEMEGANG SAHAM** :

Nama Pemegang Saham	Persentase	Negara Asal
Aperio International BV.I LTD	95%	Belanda
Keky Trihandayani	1,70%	Indonesia
Nunung A. Rusli	1,70%	Indonesia
Suci Kuswardani	1,60%	Indonesia

7. **DIREKSI / KOMISARIS** :

Jabatan	Nama	Jabatan	Nama
Presdir	Andrew John Hobson Davys	Preskom	Lucia Santosa
Direktur	Guguk Sudaryati Rahayu, Dra	Komisaris	Yap Lan Cheng
Direktur	John Conway Flatcher	Direktur	John Terence Catchpole
Direktur	Peter Clive Cranfield		
Direktur	Mark James Davys		

8. **ALAMAT** : Lingga Dharma, Jalan Warung Buncit Raya No. 17 E, Ragunan – Jakarta 12550
   TELEPON/FAX : (021-78833477/021) / 021- 7807461
   CONTACT PERSON : Mr. Andrew dan Dany
9. **KRONOLOGI TAHAP KEGIATAN** :
   PENYELIDIKAN UMUM : 28 April 1997 s.d 27 April 1998
   EKSPLORASI : 28 April 1998 s.d 29 April 2001
   - Suspensi 1 : 18 Nopember 1999 s.d 17 Nopember 2000
   - Sisa waktu eksplorasi : 18 Nopember 2000 s.d 27 April 2002
   - Suspensi 2 : 28 April 2002 s.d 27 April 2005
   - Perpanjangan 1 (Ditunda) : 28 April 2005 s.d 27 April 2006
   - Suspensi 3 : 28 April 2005 s.d 27 Nopember 2006
   - Perpanjangan 1 (Tahun ke-4) : 28 Nopember 2006 s.d 27 Nopember 2007
   - Perpanjangan 2 : 28 Nopember 2007 s.d 27 Nopember 2008

   STUDI KELAYAKAN : 28 Nopember 2008 s.d 27 Nopember 2009
   - Suspensi : 28 Nopember 2009 s.d **27 Nopember 2010**
   - **Perpanjangan Studi Kelayakan** : **Dalam Proses**

   KONSTRUKSI : Belum dilakukan
   PRODUKSI : Belum dilakukan
10. **LUAS WILAYAH** :
   - Awal : 292.800,00 Ha
   - Sekarang : 73.200,00 Ha

11. **SUMBERDAYA / CADANGAN** :

Blok	Cadangan (ton)		Sumberdaya (ton)		
	terbukti	terkira	terukur	terunjuk	tereka
Verkame					200.400.000
Dabe-Nengke					206.550.000
Wiru					199.900.000
Blok 1 (91.700 Ha) Verkame					Tembaga 1,7 juta ton
					Emas 154,50 ton
					Perak 330 ton
Blok 2 (120.100 Ha) Wiru, Biri			250.000		2 jula ton bijih

12. **KUALITAS** :

13. **INVESTASI** :

2006	2007	2008	2009	Rencana 2010
144.245,00	655.731,00	396.483,00	339.104,00	-

14. **TENAGA KERJA** :
- Asing : - Orang
- Indonesia : 14 Orang

15. **PETA** :

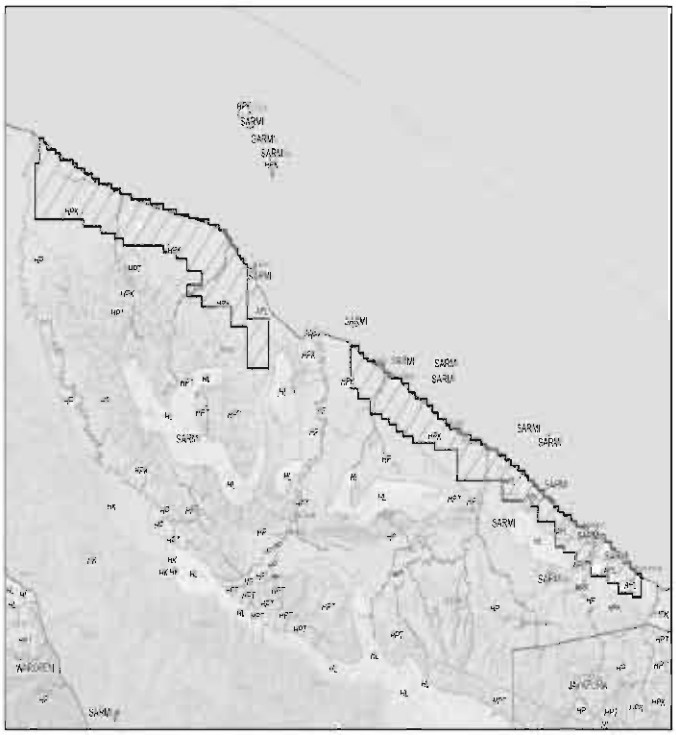

PT. NUSA HALMAHERA MINERALS

1.	NAMA PERUSAHAAN	:	**PT. Nusa Halmahera Minerals**
2.	PEMEGANG SAHAM	:	1. Newcrest Singapore Holding PTD Ltd: 82,5% 2. PT Aneka Tambang Tbk: 17,5%
3.	DIREKSI dan KOMISARIS	:	Presdir : Iwan Irawan Direktur : Terry Pilch Geoffrey Day Rodney Love Lady Collin Francis Moorhead Komisaris : Tato Miraza Gregory John Robinson Stephen E N Creese
4.	JENIS PERIZINAN	:	Kontrak Karya (KK) Generasi 6
5.	TANGGAL KONTRAK	:	28 April 1997
6.	ALAMAT		
	Kantor Pusat	:	Graha Elnusa Lt. II, Unit D, Jl. TB Simatupang Kav. 1-B,
	Telepon/Fax	:	(021) 7883 1211/ Fax. (021) 7883 1226
	Contact Person	:	Taufik Pohan (08158209894)
7.	LOKASI KONTRAK KARYA		
	Provinsi	:	Maluku Utara
	Kabupaten	:	Halmahera Utara
	Blok Wilayah	:	3 Blok Utama (30 daerah prospek)
8.	**LUAS WILAYAH**		
	- Awal	:	1.672.967 Ha
	- Saat ini	:	29.622 Ha
9.	**PENCIUTAN DAN PERLUASAN WKK**		
	▪ Relinquishment 1st	:	711.457 Ha (SK. 484.K/20.01/DJP/1998)
	▪ Extension 1st	:	7.000 Ha (SK. 03.K/20.01/DJP/1999)
	▪ Relinquishment 2nd	:	536.900 Ha (SK. 483.K/20.01/DJP/1999)
	▪ Relinquishment 3nd	:	427.780 Ha (SK. 185 Tahun 2001)/ Bupati
	Luas Wilayah Sekarang	:	29.622 Ha
	▪ Blok I (Gosowong & Kencana)	:	1.602 Ha
	▪ Blok II (Taguraci & Gosow.North)	:	2.168 Ha
	▪ Blok III (8 daerah prospek)	:	25.852 Ha
10.	**TAHAP KEGIATAN**		
	Penyelidikan Umum		
	▪ Blok I (Gosowong & Kencana)	:	28-04-1997 s.d. 27-04-1998
	▪ Blok II(Taguraci & Gosow.North)	:	28-04-1997 s.d. 27-04-1998
	▪ Blok III (8 daerah prospek)	:	28-04-1997 s.d. 27-04-1998
	Eksplorasi		
	▪ Blok I (Gosowong & Kencana)	:	28-04-1998 s.d. 27-04 2001
	▪ Blok II (Taguraci & Gosow.North)	:	28-04-1998 s.d. 27-04 2001
	▪ Blok III (8 daerah prospek)	:	28-04-1998 s.d. 27-04 2001
	▪ Perpanjangan 1st (Blok III)	:	28-04-2001 s.d. 27-04 2002 (Luas: 449.000 Ha)
	▪ Perpanjangan 2nd (Blok III)	:	28-04-2002 s.d. 27-04 2003 (Luas: 25.852 Ha)
	▪ Perpanjangan 3nd (Blok III)	:	28-04-2003 s.d. 27-04 2004 (Luas: 25.852 Ha)
	Studi Kelayakan		
	▪ Blok I (Gosowong & Kencana)	:	25-11-1997 s.d. 24-11-1998 (Luas: 1.602 Ha)
	▪ Blok II (Taguraci Gosow. North))	:	01-09-2002 s.d. 31-08-2003 (Luas: 2.168 Ha)
	▪ Blok III (8 daerah prospek)	:	28-04-2004 s.d. 27-04-2005 (Luas: 25.852 Ha)
	▪ Perpanjangan 1st Blok III	:	28-04-2005 s.d. 27-04-2006 (Luas: 25.852 Ha)
	Konstruksi		
	▪ Blok I (Gosowong & Kencana)	:	19-09-1998 s.d. 18-09-2001 (Luas: 1.602 Ha)
	▪ Blok II(Taguraci & Gosow. North)	:	24-06-2003 s.d. 23-06-2006 (Luas: 2.168 Ha)
	▪ Blok III (8 daerah prospek)	:	20-03-2 006 s.d. 19-03-2009 (Luas: 25.852 Ha)
	Produksi		
	▪ Blok I (Gosowong & Kencana)	:	01-10-1999 s.d. 30-09-2029 (Luas: 1.602 Ha)
	▪ Blok II (Taguraci & Gosowong North)	:	26-10-2004 s.d. 25-10-2029 (Luas: 2.168 Ha)
	▪ Blok III (8 daerah prospek)	:	20-03-2007 s.d. 25-10-2029 (25.852 Ha, KW 98 PK 0142) (SK No. 271.K/34.00/DJB/2007 tgl 2 Mei 2007)

11. BAHAN GALIAN

Nama Unsur/Mineral	:	Emas (Au)
Mineral Ikutan	:	Perak (Ag)
Type Mineralisasi	:	Epithermal dan mezothermal
Kualitas/Kadar	:	> 2 gram/ton Au (Blok Toguraci)

12. SUMBERDAYA CADANGAN (Status Desember 2010, RKAB 2011)

Reserve	:	
▪ Kencana 1 (Gosowong Extend)	:	Probable : 1,16 MT bijih @ 13,3 g/t Au (= 0,5 Moz Au)
▪ Kencana 2 dan Kencana Link	:	Probable : 1,6 MT bijih @ 18,3 g/t Au (= 0,95 Moz Au)
▪ Gosowong Cut Back	:	Probable : 0,25 MT bijih @ 10,3 g/t Au (= 0,08 Moz Au)
▪ Toguraci UG	:	Probable : 0,95 MT bijih @ 16,2 g/t Au (= 0,50 Moz Au)
▪ Tailings	:	Probable : 0,64 MT bijih @ 2,8 g/t Au (= 0,06 Moz Au)
▪ Stockpile	:	Probable : 0,00MT bijih @ 0 g/t Au (= 0,00 Moz Au)
Resource		
▪ Kencana 1 (Gosowong Extend)	:	Indicated : 1,25 MT bijih @ 16,5 g/t Au (= 0,66 Moz Au)
▪ Kencana 2 dan Kencana Link	:	Indicated : 1,36 MT bijih @ 28,6 g/t Au (= 1,25 Moz Au)
▪ Gosowong Cut Back	:	Indicated : 0,23 MT bijih @ 16 g/t Au (= 0,12 Moz Au)
▪ Toguraci UG	:	Indicated : 0,76 MT bijih @ 24,3 g/t Au (= 0,59 Moz Au)
▪ Tailings	:	Indicated : 0,67 MT bijih @ 2,9 g/t Au (= 0,06 Moz Au)
▪ Stockpile	:	Indicated : 0,03 MT bijih @ 10,5 g/t Au (= 0,01 Moz Au)

13. Rencana penambangan (RKAB 2011) : 598.836 ton bijih kadar 26 g/t Au (cog limbah mineral = 6 g/t Au)

14. Rencana pengolahan (RKAB 2011) : 713.371 ton bijih, kadar 22 g/t Au dan 12,3 g/t Ag. Recovery Au = 9 6% dan Ag 90% (termasuk rencana pengolahan tailing 180.000 ton)

15. Rencana Produksi dan Penjualan (2011) :

Pengupasan OB/waste (ton)	134.793
Bijih ditambang /ROM (ton)	598.836
-Kadar rata-rata emas (g/t)	26
-Kadar rata-rata perak (g/t)	21,2
Total ditambang/*mined* (ton)	733.629
Bijih digiling (ton)	713.371
Kadar Au (g/t)	22
Kadar Ag (g/t)	12,3
Recovery: Au (%)	96
Recovery: Ag (%)	90
Produksi dore bullion (kg)	26.115
Kadar emas (%)	57,84
Kadar perak (%)	30,16

Domestik	-
Ekspor	Emas (oz) : 485.636
	Perak (oz): 253.235

TRIWULAN 1 Tahun 2011			
Komoditi	Produksi	Ekspor	Domestik
Emas (kg)*	2.483,08	2,421,8	-
Perak (kg)*	1.374,34	-	-

* data januari-februari 2011

16. INVESTASI (Masterlist 2011) : US$ 80 juta (DN) dan US$ 50,58 juta (Impor)

17. TENAGA KERJA RKAB 2011

Asing	:	89 orang termasuk 30 subkontraktor.
Indonesia	:	1.788 orang termasuk 608 subkontraktor.

18. Pengembangan Masyarakat : Tahun 2011 dianggarkan sebesar US$ 5,88 juta.

19. PETA :

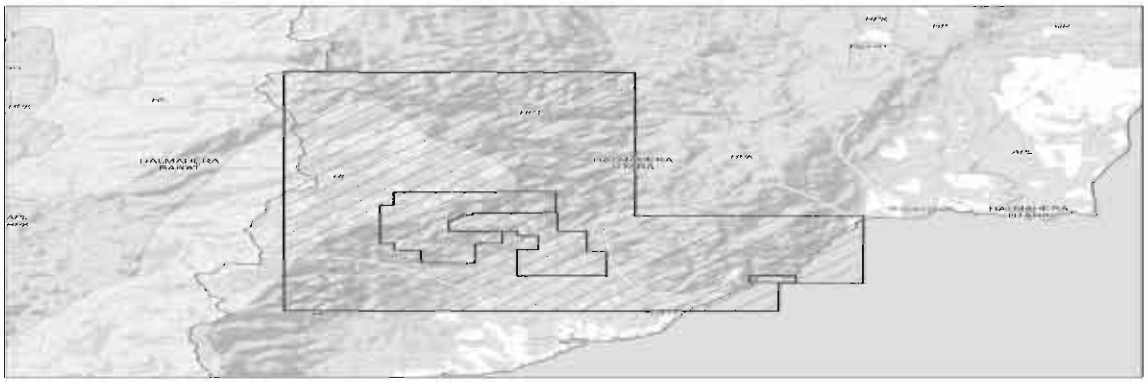

PT. PASIFIK MASAO MINERAL

1. **NAMA PERUSAHAAN** : **PT. Pasifik Masao Mineral**
2. **JENIS PERIZINAN** : Kontrak Karya (KK)
3. **TANGGAL KONTRAK/GENERASI** : 28 April 1997/ Generasi 6 (Enam)
4. **LOKASI** : Kabupaten Kapuas, Murung Raya, Provinsi Kalimantan Selatan
5. **BAHAN GALIAN** : Emas dan Mineral Pengikutnya
6. **PEMEGANG SAHAM** :

Nama Pemegang Saham	Persentase	Negara Asal
Golden Arrow Resources Ltd	85%	British Virgin Islands
PT Sinarcaya Mineral	15%	Indonesia

7. **DIREKSI / KOMISARIS** :

Jabatan	Nama	Jabatan	Nama
Direktur	Garry J. Atmont	Preskom	Robert Collin. M
		Komisaris	Anwari Arwono

8. **ALAMAT** : Gedung Ratu Prabu I, Annex 2, lantai 2 , Jln. TB. Simatupang Kav.20 Jakarta Selatan

TELEPON/FAX : (62-21) 7828832 / (62-21) 7828617

CONTACT PERSON : Santi - Dev. Legal 0811998036 / Danang 0818165590

9. **KRONOLOGI TAHAP KEGIATAN** :

PENYELIDIKAN UMUM : 28 April 1997 s.d 27 April 1998
- Suspensi 1 : 28 April 1998 s.d 27 April 1999

EKSPLORASI : 28 April 1999 s.d 27 April 2002
- Suspensi 2 : 02 Februari 2000 s.d 01 Februari 2001
- Suspensi 3 : 02 Februari 2001 s.d 01 Agustus 2001
- Eksplorasi (Aktif) : 02 Agustus 2001 s.d 30 September 2002
- Suspensi 4 : 01 Oktober 2002 s.d 30 September 2003
- Suspensi 5 : 01 Oktober 2003 s.d 30 September 2004
- Sisa Eksplorasi : 01 Oktober 2004 s.d 27 Oktober 2005
- Perpanjangan I tahap Eksplorasi : 28 Oktober 2005 s.d 27 Oktober 2006
- Perpanjangan II tahap Eksplorasi : 28 Oktober 2006 s.d 27 Oktober 2007
- Perpanjangan III tahap Eksplorasi : 28 Oktober 2007 s.d 27 April 2009

STUDI KELAYAKAN : 28 April 2009 s.d 27 April 2010
- Perpanjangan Tahap Studi Kelayakan : 28 April 2010 s.d 27 April 2011
- Suspensi 6 : 04 Agustus 2010 s.d **03 Agustus 2011**

KONSTRUKSI : Belum dilakukan

PRODUKSI : Belum dilakukan

10. **LUAS WILAYAH** :
- Awal : 106.848,00 Ha
- Sekarang : 20.840,00 Ha

11. **SUMBERDAYA / CADANGAN** :

Blok	Cadangan (ton Oz)		Sumberdaya (ton Oz)		
	terbukti	terkira	terukur	terunjuk	tereka
Blok 1 (20.840 Ha) Murung Raya					
Ongkang		300.000 Au			
Batuputih					
Rina			30 Juta Oz Cu		
Bungadesa		250.000 Oz Au			
Menyawang					
Kiwi-Kea-Moa					
Kaka					
Balai Deder-Sungai Lina					
Tosa					

12. **KUALITAS** :

13. **INVESTASI** :

2006	2007	2008	2009	Rencana 2010
427.497,49	932.448,00	62.577,00	195.349,00	5.111.375,00

14. **TENAGA KERJA** :
- Asing : - orang
- Indonesia : 6 orang

15. **PETA** :

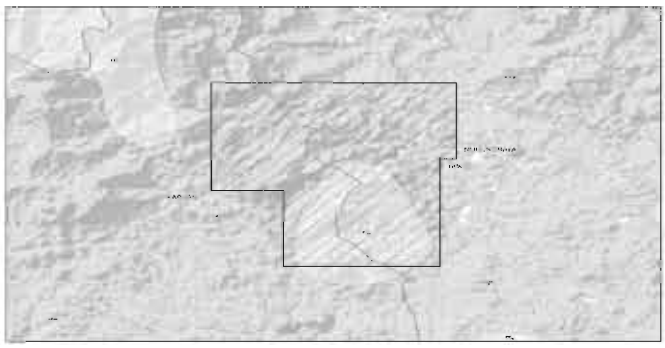

PT. TAMBANG MAS SABLE

1. NAMA PERUSAHAAN : **PT. Tambang Mas Sable**
2. JENIS PERIZINAN : Kontrak Karya (KK)
3. TANGGAL KONTRAK/GENERASI : 28 April 1997/ Generasi 6 (Enam)
4. LOKASI : Kabupaten Aceh Barat, Pidie, Provinsi Nangroe Aceh Darusalam
5. BAHAN GALIAN : Emas dan Mineral Pengikutnya
6. PEMEGANG SAHAM :

Nama Pemegang Saham	Persentase	Negara Asal
Lansdowne Holdings B.V	80%	Belanda
PT. Askatindo Karya Mineral	20%	Indonesia

7. DIREKSI / KOMISARIS :

Jabatan	Nama	Jabatan	Nama
Presdir	-	Preskom	-
Direktur	-	Komisaris	-

8. ALAMAT : Aspak kuningan lantai 9 suite 907 Jl. HR Rasuna Said Kav X -2 No.2 Jakarta Selatan

   TELEPON/FAX : (021) 5228253 / 5228254

   CONTACT PERSON : -
9. KRONOLOGI TAHAP KEGIATAN :

   PENYELIDIKAN UMUM : 28 April 1997 -- 27 April 1998

   EKSPLORASI : -

   STUDI KELAYAKAN : -

   KONSTRUKSI : -

   PRODUKSI : -
10. LUAS WILAYAH :
    - Awal : 23.500,00 Ha
    - Sekarang : 23.500,00 Ha
11. SUMBERDAYA / CADANGAN :

Blok	Cadangan (ton)		Sumberdaya (ton)		
	terbukti	terkira	terukur	terunjuk	tereka
-	-	-	-	-	-

12. KUALITAS : -
13. INVESTASI :

2006	2007	2008	2009	Rencana 2010
-	-	-	-	-

14. TENAGA KERJA :
    - Asing : - orang
    - Indonesia : - orang
15. PETA :

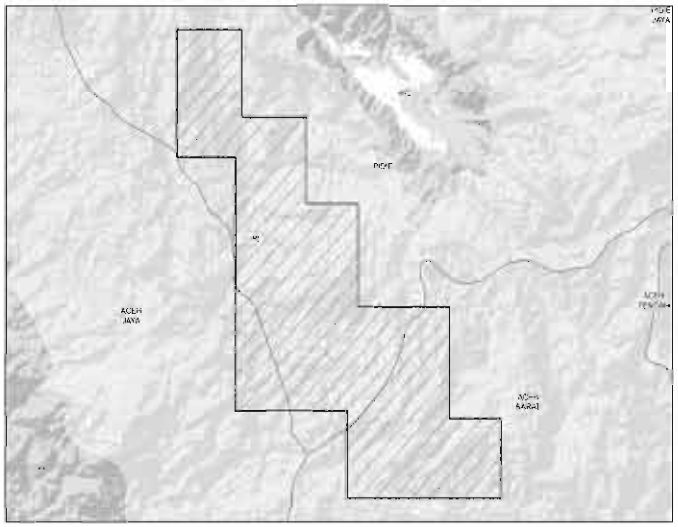

PT. TAMBANG MAS SANGIHE

1. **NAMA PERUSAHAAN** : **PT. Tambang Mas Sangihe**
2. **JENIS PERIZINAN** : Kontrak Karya (KK)
3. **TANGGAL KONTRAK/GENERASI** : 28 April 1997/ Generasi 6 (Enam)
4. **LOKASI** : Kabupaten Kepulauan Talaud dan Kabupaten Sangihe, Provinsi Sulawesi Utara
5. **BAHAN GALIAN** : Emas dan Mineral Pengikutnya
6. **PEMEGANG SAHAM** :

Nama Pemegang Sahan	Persentase	Negara Asal
PT. Sungai Belayan Sejati	10%	Indonesia
PT. East asia minerals corporation	70%	Kanada
PT. Sangihe Prima Mineral	11%	Indonesia
PT. Sangihe Pratama Mineral	9%	Indonesia

7. **DIREKSI / KOMISARIS** :

Jabatan	Nama	Jabatan	Nama
Presdir	Lionel Joseph Terrance Martin	Preskom	Michael Alan Hawkins
Direktur	Thomas Mulja		
Direktur	Ahmad Yani		

8. **ALAMAT** : Jl. Gudang Peluru Utara II, Blok D No. 118, Tebet, Jakarta 12830
   TELEPON/FAX : (62-21) 8281 282, 837 05677 / (62-21) 83704449
   CONTACT PERSON : Ahmad Yani, SE. (08567275276)
9. **KRONOLOGI TAHAP KEGIATAN**
10. **PENYELIDIKAN UMUM** : 28 April 1997 s.d 27 April 1998
    - Suspensi 1 : 1997 s.d 2009
    - Penyelidikan Umum (aktif kembali) : TMT s.d 01 September 2009

    EKSPLORASI : 01 Juli 2010 s.d **30 Juni 2013** (dalam proses)
    STUDI KELAYAKAN : Belum dilakukan
    KONSTRUKSI : Belum dilakukan
    PRODUKSI : Belum dilakukan
11. **LUAS WILAYAH** :
    - Awal : 123.850,00 Ha
    - Sekarang : 82.091,00 Ha
11. **SUMBERDAYA / CADANGAN** :

Blok	Cadangan (ton)		Sumberdaya (ton)		
	terbukti	terkira	terukur	terunjuk	tereka
-	-	-	-	-	-

12. **KUALITAS** : -
13. **INVESTASI** :

2006	2007	2008	2009	Rencana 2010
-	-	-	-	-

14. **TENAGA KERJA** :
    - Asing : - orang
    - Indonesia : - orang
15. **PETA** :

PT. TAMBANG TONDANO NUSAJAYA

1. **NAMA PERUSAHAAN** : **PT. Tambang Tondano Nusajaya**
2. **JENIS PERIZINAN** : Kontrak Karya (KK)
3. **TANGGAL KONTRAK/GENERASI** : 28 April 1997/ Generasi VI
4. **LOKASI** : Kab Minahasa, Kota Manado, Kota Bitung, Provinsi Sulawesi Utara
5. **BAHAN GALIAN** : Emas dan Mineral Pengikut
6. **PEMEGANG SAHAM** :

Archipelago Resources Pty. Ltd	Canada	85%
Austindo Nusantara Jaya	Jepang	15%

7. **DIREKSI / KOMISARIS** :

Presdir	John Collin Loosemore

8. **ALAMAT** : Wisma Danamon Aetna Life, Lt. 19
Jl. Jendral Sudirman Kav. 45-46, Jakarta 12930

TELEPON/FAX : (0431) 869002

CONTACT PERSON : Sahabudin Umar (Site Manager Project)

: Malikul Hadis Latief

9. **KRONOLOGI TAHAP KEGIATAN** : **KW 98PKO127** | **KW 98PKO097**

PENYELIDIKAN UMUM : 28 Apri 1997 s.d 27 April 1998 | 28 April 1997 s.d 27 April 1998
- Perpanjangan : 28 April 1998 s.d 27 April 1999

EKSPLORASI : 12 Maret 1999 s.d 11 Maret 2002
- Suspensi 1 : 19 November 1999 s.d 18 November 2000
- Suspensi 2 : 19 November 2000 s.d 18 November 2001
- Suspensi 3 : 19 November 2001 s.d 18 November 2002
- Suspensi 4 : 19 November 2002 s.d 18 November 2003
- Suspensi 5 : 19 November 2003 s.d 18 November 2004
- Suspensi 6 : 19 November 2004 s.d 18 November 2005
- Suspensi 7 : 19 November 2005 s.d 18 November 2006
- Sisa Masa Eksplorasi : 19 November 2006 s.d 11-03-2009 (28 bln)
- Perpanjangan I Tahap Eksplorasi : 12 Maret 2009 s.d 11 Maret 2011 (d. p.)

STUDI KELAYAKAN : Sudah dilakukan | Blok III seluas 595,70 Ha ditingkatkan ke tahap FS t.m.t 27 November 1997 s.d 26 November 1998

KONSTRUKSI : 12-03-2008 s/d **11-03-2011** (Kepmen ESDM No. 44.K Tgl. 11 -3-2008) = 598 Ha

PRODUKSI : Belum dilakukan | Belum dilakukan

10. **LUAS WILAYAH**
- Awal : 297.200 Ha
- Sekarang : 30.845,70 Ha terdiri dari 30.250 Ha (Tahap Eksplorasi) dan 595,70 Ha (Tahap Studi Kelayakan)

11. **SUMBERDAYA / CADANGAN** :

BLOK	Sumberdaya			Cadangan
	Tereka	Terunjuk	Terukur	Terkira
Pajajaran	214 K Ton	1,410 K Ton		Sub Grade 2.685 Ton; Low Grade 6.934 Ton
Blambangan	167 K Ton	1,147 K Ton	547.000 Ton	Sub Grade 22.970 Ton; Low Grade 18.896 Ton
Araren	352 K Ton	1,286 K Ton		Sub Grade 22.059 Ton; Low Grade 32.300 Ton
Kopra	53 K Ton	923 K Ton		Sub Grade 7.042Ton; Low Grade 9.875Ton

12. **KUALITAS** :

Kadar	Au	Ag
	4,2 g/t	20 g/t

13. **INVESTASI** :

2006 $	2007 $	2008 $	2009 $	Rencana 2010 $
20.000.000	4.673.283	1.755.718	1.753.560	33.300.000

14. **TENAGA KERJA**

- Asing : 18 orang (tergabung dalam projek MSM)
- Indonesia : 89 orang dan 202 orang nonstaf (tergabung dalam projek MSM)

15. **PRODUKSI DAN PENJUALAN** :

16. **PETA** :

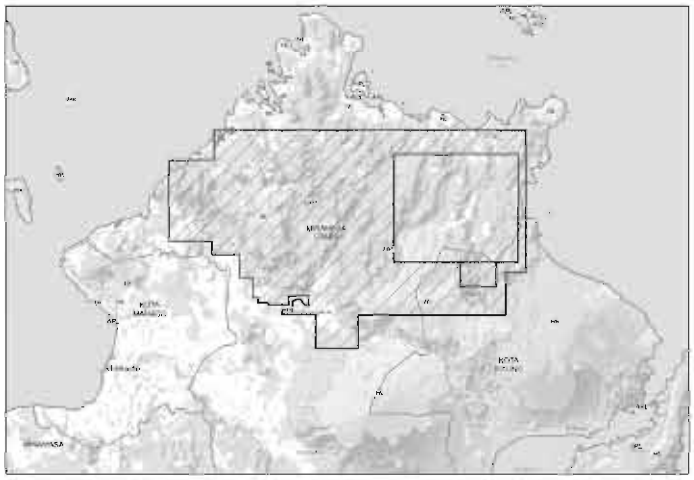

PT. TRIPA TAMBANG NUSA

1. **NAMA PERUSAHAAN** : **PT. Tripa Tambang Nusa**
2. **JENIS PERIZINAN** : Kontrak Karya (KK)
3. **TANGGAL KONTRAK/GENERASI** : 28 April 1997 / Generasi 6
4. **LOKASI** : Kabupaten Aceh Barat, Tengah, Tenggara, dan Aceh Selatan, ProvinsiNanggroe Aceh Darussalam.
5. **BAHAN GALIAN** : Emas dan Mineral Pengikut
6. **PEMEGANG SAHAM** :

NamaPemegangSaham	Persentase	Negara Asal
Highlands Gold (Indonesia) Pty, Ltd	90%	Png
PT. MarhaumaSubur	10%	Indonesia

7. **DIREKSI / KOMISARIS** :

Jabatan	Nama	Jabatan	Nama
Presiden Direktur	-	Preskom	-
Wakil Presiden Direktur	-	Komisaris	-
Direktur	-		

8. **ALAMAT** : Menara Ratu Plaza Lt. 10, Jl. Jend. SudirmanKav. 9 Jakarta 12940

   TELEPON/FAX : -

   CONTACT PERSON : -
9. **KRONOLOGI TAHAP KEGIATAN** :

   PENYELIDIKAN UMUM : 28 April 1997 -- 27 April 1998

   EKSPLORASI : Belum dilakukan

   STUDI KELAYAKAN : Belum dilakukan

   KONSTRUKSI : Belum dilakukan

   PRODUKSI : Belum dilakukan
10. **LUAS WILAYAH** :
    - Awal : 316.900,00 Ha
    - Sekarang : 184.300,00 Ha
11. **SUMBERDAYA / CADANGAN** :

Blok	Cadangan(ton)		Sumberdaya(ton)		
	terbukti	terkira	terukur	terunjuk	tereka
-	-	-	-	-	-
-	-	-	-	-	-
Total					-

12. **KUALITAS** :
13. **INVESTASI** :

2006	2007	2008	2009	Rencana 2010
-	-	-	-	-

14. **TENAGA KERJA** :
    - Asing : - orang
    - Indonesia : - orang

PT. WOYLA ACEH MINERALS

1. **NAMA PERUSAHAAN** : **PT. Woyla Aceh Minerals**
2. **JENIS PERIZINAN** : KontrakKarya (KK)
3. **TANGGAL KONTRAK/GENERASI** : 28 April 1997/ Generasi6 (Enam)
4. **LOKASI** : Kabupaten Aceh Barat, Tengah Pidie, ProvinsiNangroe Aceh Darusalam
5. **BAHAN GALIAN** : Emas dan Mineral Pengikutnya
6. **PEMEGANG SAHAM** :

Nama Pemegang Saham	Persentase	Negara Asal
Woyla Aceh. Ltd.	80%	Cayman Island
Quralon Pte. Ltd.	15%	Singapura
PT. MutiaraMitramin	5%	Indonesia

7. **DIREKSI / KOMISARIS** :

Jabatan	Nama	Jabatan	Nama
Presiden Direktur	Michael Robert Thirnbeck	Presiden Komisaris	Lucia Santosa
Direktur	Kang San Lae	Komisaris	Yap LAn Cheng

8. **ALAMAT** : GedungGraha Blok I-D, Lt 8, Jl. T.B. SimatupangKav. 38, Jakarta 12560.

   TELEPON/FAX : (62-21) 782 9165-66 / (62-21) 782 9188

   CONTACT PERSON : Eliza Cakrawati
9. **KRONOLOGI TAHAP KEGIATAN** :

   PENYELIDIKAN UMUM : 28 April 1997 s.d 27 April 1998
   - Perpanjangan : 28 April 1998 s.d 27 Oktober 1998

   EKSPLORASI : 28 April 1998 s.d 27 April 2001
   - Suspensi 1 : 15 Mei 1999 s.d 15 November 1999
   - Suspensi 2 : 15 November 1999 s.d 15 Mei 2000
   - Suspensi 3 : 16 Mei 2000 s.d 15 November 2000
   - Suspensi 4 : 16 Nopember 2000 s.d 15 Mei 2001
   - Suspensi 5 : 16 Mei 2001 s.d 15 Mei 2002
   - Suspensi 6 : 16 Mei 2002 s.d 15 Mei 2003
   - Suspensi 7 : 16 Mei 2003 s.d 15 Mei 2004
   - Suspensi 8 : 16 Mei 2004 s.d 15 Mei 2006
   - Perpanjangan I tahapEksplorasi : 16 Mei 2008 s.d 15 Mei 2009
   - Suspensi 9 : 16 Februari 2009 s.d 15 Mei 2010
   - SisaPerpanjangan I TahapEksplorasi : 16 Februari 2010 s.d 15 Mei 2011
   - Perpanjangan II tahapEksplorasi : 16 Mei 2010 s.d **15 Mei 2011**

   STUDI KELAYAKAN : -

   KONSTRUKSI : Belumdilakukan

   PRODUKSI : Belumdilakukan
10. **LUAS WILAYAH** :
    - Awal : 143.600,00Ha
    - Sekarang : 24.260,00Ha
11. **SUMBERDAYA / CADANGAN** :

Blok	Cadangan (juta)		Sumberdaya (juta)		
	terbukti	terkira	terukur	terunjuk	tereka
-	-	-	-	-	-
-	-	-	-	-	-
Total	-	-	-	-	-

12. **KUALITAS** : -
13. **INVESTASI** :

2006	2007	2008	2009	Rencana 2010
12.251,00	66.673,00	22.574,00	367.181,00	1.600.000,00

14. **TENAGA KERJA** :
    - Asing : -
    - Indonesia : -
15. **PETA** :

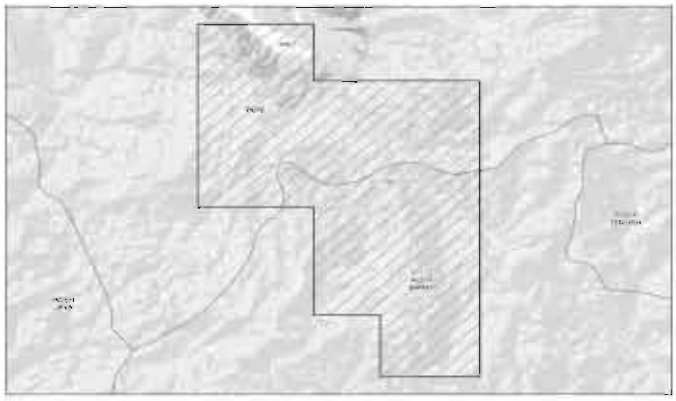

PT. DAIRI PRIMA MINERAL

1.	**NAMA PERUSAHAAN**	:	**PT Dairi Prima Mineral**
2.	**JENIS PERIZINAN**	:	Kontrak Karya (KK)
3.	**TANGGAL KONTRAK/GENERASI**	:	19 Februari 1998 / Generasi VII
4.	**LOKASI**	:	Kab. Dairi, Pakpak Barat (Sumut) dan Aceh Singkil (NAD)
5.	**BAHAN GALIAN**	:	Seng dan Timah Hitam
6.	**PEMEGANG SAHAM**	:	- Gain & Win Pte. Ltd (80%) - PT Aneka Tambang Tbk (20%)
7.	**DIREKSI**	:	Presiden Direktur : Junjungan Harahap Direktur : Evan William Ball Bajanuddin Tambun
8.	**KOMISARIS**	:	Presiden Komisaris : Robinson Tampubolon Komisaris : Kenneth Patrick Farrel
9.	**ALAMAT**	:	Menara Bidakara 2 Lt. 8 Jl. Gatot Subroto Kav 71-73 Pancoran, Jakarta Selatan 12160 Fax. (021) 2906 9401
10.	**TAHAP KEGIATAN**		
	SIPP	:	12-031997 sd 18-02-1998 (No. 87/2012/DJP/K/97)
	PENYELIDIKAN UMUM	:	19-02-1998 sd 18-02-1999(27.520 Ha)
	EKSPLORASI		19-02-1999 sd 19-02-2004 (27.520 Ha)
	STUDI KELAYAKAN	:	20-02-2004 sd 18-02-05 (No. 055.K/40.00/DJG/04; 27-04-04)
	Perpanjangan FS	:	19-02-2005 sd 07-11-2005 (No. 179.K/40.00/DJG/05; 07-04-05)
	KONSTRUKSI	:	08-11-2005 sd 0 7-11-2008 (No. 463.K/40.00/MBP/2005, WKK 27.420 Ha)
	Perpanjangan 1st	:	08-11-2008 sd 07-11-2009 (No. 456.K/30/DJB/2008; 21-11-08)
	Perpanjangan 2nd	:	08-11-2009 sd 07-11-2010 (No. 11.K/73.07/DJB/2010;21-01-10)
	Perpanjangan 3rd	:	08-11-2010 sd 07-11-2011 (No. 517.K/30/DJB/2010; 27-12-10)
	PRODUKSI	:	-
11.	**LUAS WILAYAH**		
	Awal	:	27.520 Ha
	Saat ini	:	27.420 Ha
12.	**SUMBERDAYA**		
	- Terukur dan Terunjuk	:	Anjing Hitam JSZ : 7,7 juta ton, 16% Zn, 9,8% Pb dan 12 g/t Ag;
	- Tereka	:	Basecamp JSZ : 0,8 juta, 7,2% Zn, 4,3% PB dan 5 g/t Ag;
	- Terunjuk + tereka	:	Lae Jahe JSZ : 7,6 juta, 10,9%Zn, 6 %Pb, 5,5 g/t Ag
	- Tereka	:	JMVT : 7,3 juta, 3,1% Zn, 3,1% Pb dan 9 g/t Ag;
	- Tereka	:	JVT 0,9 juta, 1% Zn, 1,7% Pb dan 75 g/t Ag
13.	**PETA**	:	

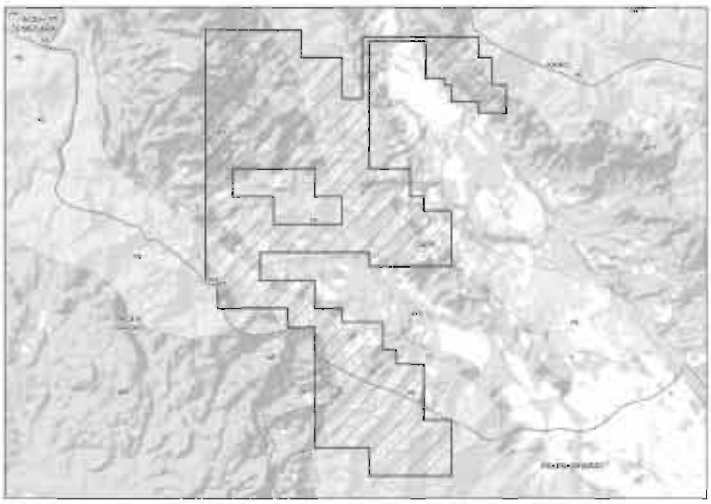

PT. GEG NICKEL

1. **NAMA PERUSAHAAN** : **PT. Gag Nickel**
2. **JENIS PERIZINAN** : KontrakKarya (KK)
3. **TANGGAL KONTRAK/GENERASI** : 19 Februari 1998/ Generasi 7
4. **LOKASI** : Pulau Gag, Provinsi Papua Barat, Kabupaten Raja AmpatKecamatanWaigeo Barat Kepulauan
5. **BAHAN GALIAN** : Nickel
6. **PEMEGANG SAHAM** :

NamaPemegangSaham	Negara Asal	Persentase
Asia Pacific Nickel Pty. Ltd	Indonesia	3,0300%
PT. Aneka Tambang (Persero) Tbk.	Singapura	0,0001%

7. **DIREKSI / KOMISARIS** :

Jabatan	Nana	Jabatan	Nama
Presdir	Lukman Alie	Preskom	Sudirman Tjakradinata
Direktur	Suhardjito Sidik	Komisaris	Subagyo

8. **ALAMAT** : Gedung Aneka Tambang Lt. 3 , Jl. Letjen TB. Simatupang No. 1Lingkar Selatan, Tanjung Barat, Jakarta 12530

   TELEPON/FAX : ((62) 21 7891234 (ex. 3208)/ (021) (62) 21 7891224

   CONTACT PERSON : -
9. **KRONOLOGI TAHAP KEGIATAN** :

   PENYELIDIKAN UMUM : 19 Februari 1998 s.d18 Februari 1999

   EKSPLORASI : 19 Februari 1999 s.d18 Februari 2001
   - Suspensi 1 : 18 Februari 2001 s.d17 Februari 2002
   - Suspensi 2 : 18 Februari 2002s.d17 Februari 2003
   - Suspensi 3 : 18 Februari 2003 s.d17 Februari 2004
   - Suspensi 4 : 18 Februari 2004 s.d17 Februari 2005
   - Sisa Waktu Eksplorasi : 18 Februari 2005 s.d 17 Februari 2006
   - Perpanjangan 1 : 18 Februari 2006s.d17 Februari 2007 (Sk KMESDM nomor 181.k/40.00/DJB/2006)
   - Perpanjangan 2 : 18 Februari 2007s.d 17 Februari 2008 (Sk KMESDM nomor 278.k/34.02/DJB/2007)

   STUDI KELAYAKAN : 18 Februari 2008 s.d 17 Februari 2009 (Sk KMESDM nomor 335.k/30/DJB/2008)
   - Perpanjangan 1 : 18 Februari 2009 s.d 17 Februari 2010 (SK KMESDM nomor 379.k/30/DJB/2009)
   - Perpanjangan 2 : 18 Februari 2010s.d**17 Februari 2011** (SkKMESDM nomor 377.k/30/DJB/2010)
   - Suspensi 5 : 11 mei 2010 sd 10 mei 2011 (Surat dirjen No.466 = 5-11-2010)

   KONSTRUKSI : Belum dilakukan

   PRODUKSI : Belumdilakukan
10. **LUAS WILAYAH** :
    - Awal : 7.727 Ha (Berdasarkan KK)
    - Sekarang : 13.136 Ha

11. **SUMBERDAYA / CADANGAN** :

Blok	Cadangan		Sumberdaya		
	terbukti	terkira	terukur	terunjuk	tereka
Limonite + Transition	-	-	Ni 275.000 Ton, Co 19.300 Ton, Fe 7.190.000 Ton	-Ni 376.000 Ton, Co 23.200 Ton, Fe 8.300.000 Ton	Ni 2.430.000 Ton, Co 17.100.000 Ton, Fe 57.200.000 Ton
Saprolite	-	-	Ni 64.700 Ton, Co 820 Ton, Fe 430.000 Ton	Ni 657.000 Ton, Co 8.880 Ton, Fe 440.000 Ton	Ni 2.150.000 Ton, Co 30.100 Ton, Fe 15.380.000 Ton

Central basin	-	-	Limonite 8.6 Jt Ton	Limonite 35.8 Jt Ton, Saprolite 19.9 Jt Ton	Limonite 65.7 Jt Ton, Saprolite 13.3 Jt Ton
South Extention	-	-	-	-	Limonite 78.5 Jt Ton, Saprolite10 Jt Ton
North Extention	-	-	-	-	Limonite 30.1 Jt Ton, Saprolite 10.9 Jt Ton
	-	-	-	-	-
WamamaExtention					
Total					

12. **KUALITAS** :

Ni 1,49%

Co 0,09%

13. **INVESTASI** :

2006	2007	2008	2009	Rencana 2010
1143850	3603767	20174299	164395	-

14. **TENAGA KERJA** :
   - Asing : -
   - Indonesia : -

15. **PETA** :

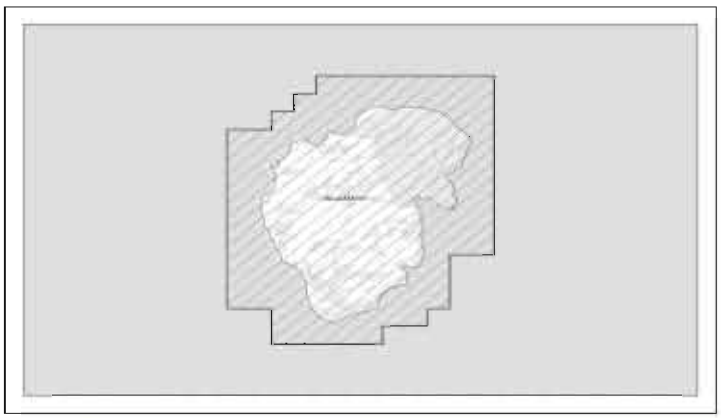

Generasi VII — PT. GALUH CEMPAKA

1. **NAMA PERUSAHAAN** : **PT Galuh Cempaka**
2. **PEMEGANG SAHAM** :
   - ASHTON MMC PTE. LTD (Singapura) 80%
   - PT Aneka Tambang (Persero) Tbk. 20%
3. **DIREKSI** :
   Presiden Direktur : Harry Suharsono
   Direktur : Lee Keith Spencer
   Stephen Henry West
   Tutik Kustiningsih
   Preskom : Subardi
   Komisaris : Raymond David Perkes
   Reginald Lee Spencer
4. **JENIS PERIZINAN** : Kontrak Karya (KK) / generasi VII
5. **TANGGAL KONTRAK** : 19 Februari 1998
6. **ALAMAT :**
   Kantor Pusat : Jl. Cilandak Tengah No. 23 Cilandak, Jakarta
   Contact Person : Rita
7. **LOKASI :** - Provinsi : Provinsi Kalimantan Selatan
   - Kabupaten : Kota Banjarbaru dan Kab. Tanah Laut
8. **Luas wilayah :** - Awal : 3,920.00 Ha
   - Saat ini : 2.944 Ha dan 8.092 Ha (pengembangan)
9. **Status kegiatan** : Tidak Aktif ("Care and maintenance")

10.	**TAHAP KEGIATAN**		
	Penyelidikan Umum	:	19 February 1998 sd. 29 Maret 1998
	Eksplorasi	:	-
	Studi Kelayakan		
	- Permulaan	:	30 Maret 1998 (sd. 30 Sept 2002) (No. 192/29/DOJP/1998) Perbaikan kajian FS pada 2008, disetujui DJMBP, surat No. 1850/30/DBM/2008 tanggal 1 Agustus 2008) AMDAL disetujui Walikota Banjarbaru, No. 667/17/AMDAL-DTLH tg. 20-02-03 Perbaikan AMDAL disetujui, No. 660/04/AMDAL-DTLH tgl. 30 Juni 2008.
	- Perpanjangan I SK		1 April 1999 s/d 31 Maret 2000 (No. 421.K/20.01/DJP/1999)
	- Perpanjangan II SK		1 April 2000 s/d 31 Maret 2001 (No. 182.K/20.01/DJP/2000).
	- Suspensi ke 1 (SK)		1 April 2001 s/d tgl 30 September 2001 (No. 2591/20.01/DJG/2001)
	- Perpanjangan III (SK)		1 Oktober 2001 s/d 30 September 2002 (No. 011.K/20.01/DJG/2002).
	- Penciutan I (SK)		dgn SK No. 240.K/420.00/MEM/2002 tgl 30 Desember 2002 berlaku surut sejak tgl 5 September 2002 dgn luas yg dipertahankan (3.920 Ha - 976 Ha = 2.944 Ha)
	Konstruksi	:	1 Oktober 2002 sd. 26 Mei 2004 (No. 056.K/40.00/MEM/2003)
	Produksi	:	27 May 2004 (No. 235.K/40.00/DJG/2004 tgl 7 Oktober 2004)
	- Perluasan WKK		Seluas 8.092 Ha (No. 279.K/34.02/DJB/2007 tgl 28 Mei 2007), luas dipertahankan 11.036 Ha
11.	**BAHAN GALIAN**	:	Intan dan mineral pengikut
12.	**CADANGAN**		(Berdasarkan RKAB 2011)
	- Terkira		6.629.630 M3 gravel, kadar 0,057 crt/M3 (= 377.889 karat intan)
	- Tereka	:	34.481.481 M3 gravel, kadar 0,056 crt/M3 (= 1.254.176 karat intan)
13.	**PENAMBANGAN (2011)**	:	nihil
14.	**PENJUALAN (2011)**	:	nihil
15.	**PENERIMAAN NEGARA (2011)**	:	Pajak US$ 248.500 dan non pajak US$ 0.
16.	**COMDEV 2011**	:	US$ 20.000
17.	**TENAGA KERJA**	:	2 TKA, 64 TKI dan 10 TKI subkontraktor.
18.	**PETA**	:	

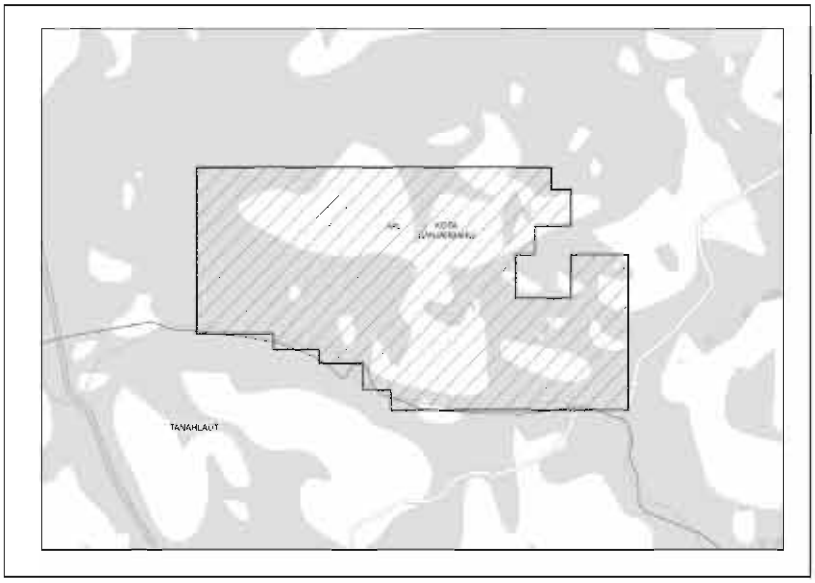

PT. GORONTALO MINERALS

1. **NAMA PERUSAHAAN** : **PT. Gorontalo Minerals**
2. **JENIS PERIZINAN** : Kontrak Karya (KK)
3. **TANGGAL KONTRAK/GENERASI** : 19 Februari 1998 / Generasi 7
4. **LOKASI** : Provinsi Gorontalo, Kabupaten Bone Bolango Prov. Sulawesi Utara
5. **BAHAN GALIAN** : Emas dan Mineral Pengikutnya
6. **PEMEGANG SAHAM** :

Nama Pemegang Saham	Persentase	Negara Asal
International Minerals Company	80%	USA
PT Aneka Tambang Tbk. 20%	20%	Indonesia

7. **DIREKSI / KOMISARIS** :

Jabatan	Nama	Jabatan	Nama
Presdir	Arie Saptari Hudaja	Preskom	H. Dr. Suharno
Direktur	Eddie Junianto Subari	Komisaris	Nalinkant Amratlal Rathod
	Kenneth Patrick Farrell		Omar Lufi Anwar
	Bayu Irianto		Hiramsyah Sambudhy
	Marolop Simanjuntak		Bambang Irawan Hendradi

8. **ALAMAT** : Mid Plaza, Lt. 11, Jl. Jenderal Sudirman Kav. 10-11, Jakarta 10220
   TELEPON/FAX : (021) 5742050 / (021) 5733421
   CONTACT PERSON : Ir. Syahrial Suandi
9. **KRONOLOGI TAHAP KEGIATAN** :
   PENYELIDIKAN UMUM : 19 Februari 1998 s.d 18 Februari 1999
   - Perpanjangan Penyelidikan Umum : 19 Februari 1998 s.d 18 Februari 2000
   - Suspensi 1 : 01 Januari 2000 s.d 31 Desember 2000
   - Perpanjangan 1 (Suspensi 2) : 01 Januari 2001 s.d 31 Desember 2001
   - Perpanjangan 2 (Suspensi 3) : 01 Januari 2002 s.d 30 Juni 2002
   - Perpanjangan 3 (Suspensi 4) : 01 Juli 2002 s.d 30 Juni 2003
   - Sisa Penyelidikan Umum : 01 Juli 2003 s.d 18 Juli 2006
     : 19 Juli 2003 s.d 18 Juli 2006

   EKSPLORASI
   - Permulaan tahap eksplorasi : 19 Juli 2006 s.d 18 Juli 2008 (Sk KMESDM nomor 193.k/40.00/DJG/2004)
   - Perpanjangan I dan II tahap Eksplorasi : Tahap 1 (19 Juli 2006 s.d 18 juli 2007)
     Tahap 2 (19 juli 2007 s.d 18 juli 2008)
     (Sk KMESDM nomor 378.k/34.02/DJB/2007)

   STUDI KELAYAKAN : 19 Juli2008 s.d 18 Juli 2009
   : (Sk KMESDM nomor 454.k/30/DJB/2008)
   Perpanjangan Tahap I - SK : 19 Juli 2009 s.d 18 Juli 2010
   Perpanjangan Tahap II - SK : 19 Juli 2010 s.d **18 Juli 2011** (dalam proses)
   KONSTRUKSI : Belum dilakukan
   PRODUKSI : Belum dilakukan
10. **LUAS WILAYAH** :
   - Awal : 51.570 Ha
   - Sekarang : 34.940 Ha

11. **SUMBERDAYA / CADANGAN** :

Blok	Cadangan (juta)		Sumberdaya (juta)		
	terbukti	terkira	terukur	terunjuk	tereka
Blok Tombulilato (Blok I)					
Blok Molotabu (Blok II)					
Cabang Kiri East					Cu 600.280
					Au 80,97
Sungai Mak					Cu 631.400
					Au 31,98
Kayu Bulan					Cu 465.000
					Au 24,75
Tulabolo					Cu 5.705 Au 16,80 Ag 330

12. **KUALITAS** : Cu 0.43% - Cu 1.63%
   Au 0.39g/t - Au 4.80g/t

13. **INVESTASI** :

2006	2007	2008	2009	Rencana 2010
5.000,00	432.828,00	174.291,00	439.929,00	572.576.00

14. **TENAGA KERJA** :
- Asing : 1 orang
- Indonesia : 9 orang

15. **PETA** :

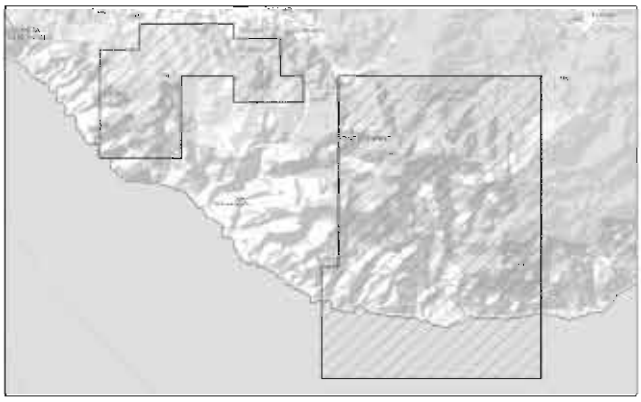

Generasi VII — PT. JOGJA MAGASA IRON

1. **NAMA PERUSAHAAN** : **PT.Jogja Magasa Iron**
2. **JENIS PERIZINAN** : Kontrak Karya (KK)
3. **TANGGAL KONTRAK/GENERASI** : 04 November 2008 / Generasi 7+ (Tujuh Plus)
4. **LOKASI** : Provinsi D.I Yogyakarta, Kabupaten Kulon Progo
5. **BAHAN GALIAN** : Pasir Besi
6. **PEMEGANG SAHAM** :

Nama Pemegang Saham	Persentase	Negara Asal
Indomines Limited	70%	Australia
PT. Jogja Magasa Mining	30%	Indonesia

7. **DIREKSI / KOMISARIS** :

Jabatan	Nama	Jabatan	Nama
Presdir	Philip John Welten	Preskom	Lutfi Heyder
Direktur	Shane Lyndon Cranswick	Wk. Preskom	GBPH Haji Joyokusumo
		Wk. Preskom	Darryl Reginal John Harris
		Komisaris	GKR pembayun
		Komisaris	Mark Laurence Pearce
		Komsaros	Ian Peter Middlemas

8. **ALAMAT** : Plaza Bapindo Menara Mandiri Lt.16
Jl. Jend Sudirman Kav 54-55
Jakarta 12790

TELEPON/FAX : 021 29950081/02129950083
CONTACT PERSON : Bonie - Govrel 08111907421

9. **KRONOLOGI TAHAP KEGIATAN** :
PENYELIDIKAN UMUM : Dilaksanakan Waktu KP oleh PT. Antam
EKSPLORASI : Dilaksanakan Waktu KP oleh PT. Antam
STUDI KELAYAKAN : 27 April 2009 s.d 26 April 2010 (SK KMESDM nomor 289.k/30/DJB/2009
- Perpanjangan : 26 April 2010 s.d 25 April 2011 (SK Kmesdm nomor 391.k/30/DJB/2011)

KONSTRUKSI : Belum dilakukan
PRODUKSI : Belum dilakukan

10. **LUAS WILAYAH** :
- Awal : 2.987,79
- Sekarang : 2.987,79

11. **SUMBERDAYA / CADANGAN** :

Blok	Cadangan (juta)		Sumberdaya (juta)		
	terbukti	terkira	terukur	terunjuk	tereka
Blok 1			Fe 17.900	Fe 19.800	Fe 3.174
			SiO2 59.800	SiO2 62.880	SiO2 10.350
			Al2O3 16.300	Al2O3 17,620	Al2O3 2.921
			P 203	P 203	
			V205 133 (28% kadar titanium dan mineral pengikutnya tidak ada)	V2O5 112 (28% kadar titanium dan mineral pengikutnya tidak ada)	V2O5 20,7 (28% kadar titanium dan mineral pengikutnya tidak ada)

12. **KUALITAS** : 28% kadar titanium dan mineral pengikut tidak ada)

13. **INVESTASI** :

2006	2007	2008	2009	Rencana 2010
-	-	-	-	-

14. **TENAGA KERJA** :
- Asing : 7 Orang
- Indonesia : 48 Orang

15. **PETA** :

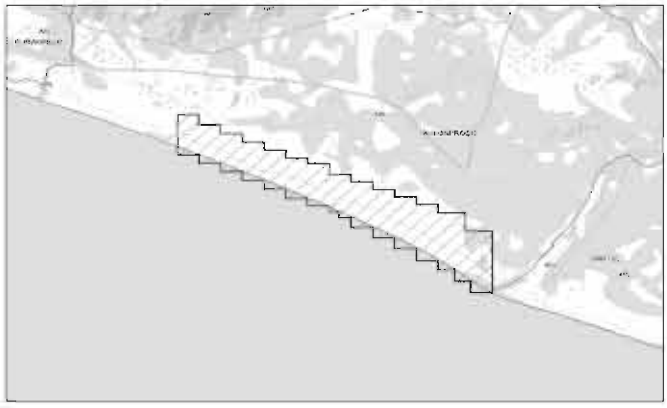

Generasi VII — PT. MASMINDO DWI AREA

1. **NAMA PERUSAHAAN** : **PT. Masmindo Dwi Area**
2. **JENIS PERIZINAN** : Kontrak Karya (KK)
3. **TANGGAL KONTRAK/GENERASI** : 19 Februari 1998 / Generasi 7 (Tujuh)
4. **LOKASI** : Kabupaten Luwu, Provinsi Sulawesi Selatan
5. **BAHAN GALIAN** : Emas dan Mineral Pengikutnya
6. **PEMEGANG SAHAM** :

Nama Pemegang Saham	Persentase	Negara Asal
Salu siwa pty. Ltd.	99%	Australia
Vista gold (barbados) corp.	1%	Australia

7. **DIREKSI / KOMISARIS** :

Jabatan	Nama	Jabatan	Nama
Presdir	Stephen Walters	Preskom	Gregory George Marlier
Direktur	Frank K. Fenne	Komisaris	Thomas John DeMull
Direktur	Boyke Poerbaya Abidin		

8. **ALAMAT** : World Trade Centre Suite 702, Jl. Jend. Sudirman Kav.31 Jkt 12920
   TELEPON/FAX : (62-21)5211245,5211255/(62-21)5211256
   CONTACT PERSON : Boyke Purbaya Abidin dan Kuswarso
9. **KRONOLOGI TAHAP KEGIATAN** :
   PENYELIDIKAN UMUM : 19 Februari 1998 s.d 18 Februari 1999
   EKSPLORASI : 19 Februari 1999 s.d 18 Februari 2002

- Suspensi 1 : 1 Desember 1999 s.d 30 Nopember 2000
- Suspensi 2 : 1 Desember 2000 s.d 30 Nopember 2001
- Suspensi 3 : 1 Desember 2001 s.d 30 Nopember 2002
- Suspensi 4 : 1 Desember 2002 s.d 30 Nopember 2003
- Suspensi 5 : 1 Desember 2003 s.d 30 Nopeember 2004
- Perpanjangan I tahap Eksplorasi : 19 Februari 2007 s.d 18 Februari 2008 (Sk KMESDM nomor 21.k/30.01/DJB/2007)

STUDI KELAYAKAN

- Permulaan tahap Studi Kelayakan : 19 Februari 2008 s.d 18 Februari 2009(Sk KMESDM nomor 41.k/30/DJB/2008)
- Perpanjangan Tahap Studi Kelayakan : 19 Februari 2009 s.d 18 Februari 2010 (Sk KMESDM nomor 352.k/DJB/2009)
- Suspensi 6 : 19 Februari 2010 s.d 18 Februari 2011 (dalam proses)

KONSTRUKSI : Belum dilakukan

PRODUKSI : Belum dilakukan

10. LUAS WILAYAH :

- Awal : 83.440,00 Ha (berdasarkan kk)
- Sekarang : 14.390,00 Ha

11. SUMBERDAYA / CADANGAN :

Blok	Sumberdaya		
	Tereka	Terunjuk	Terukur
Awakmas (Estimator Gustavson Associates) (2007)	Au 16 ton Avg 0,82 g/t	Au 43 ton Avg 1,24 g/t	Au 9 ton Avg 1,30 g/t
	Au 10 ton Cog 0,5 g/t	Au 17 ton Cog 0,5 g/t	Au 3 ton Cog 0,5 g/t
	Au 7 ton Avg 1,34 g/t	Au 32 ton Avg 1,51 g/t	Au 8 ton Avg 1,53 g/t
	Au 5 ton Cog 0,9 g/t	Au 19 ton Cog 0,9 g/t	Au 5 ton Cog 0,9 g/t
a. Blok 1			
(52.790 Ha) Luwu			
- Awakmas			1.656.000 Ounces
- Salubulo		230.000 Ounces	230.000 Ounces
- Tarra		220.000 Ounces	
(26.610 Ha) Sidrap			
(6.670 Ha) Enrekang			
(1.870 Ha) Wajo			
b. Blok 2			
(1.710 Ha) Luwu			

12. KUALITAS : Au : 3,29 g/t

13. INVESTASI :

2006	2007	2008	2009	Rencana 2010
-	-	-	-	-

14. TENAGA KERJA :

- Asing : - Orang
- Indonesia : 9 Orang

15. PETA :

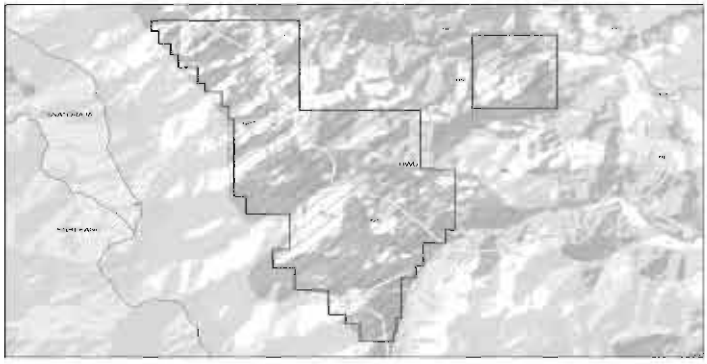

PT. MINDORO TIRIS EMAS

1. **NAMA PERUSAHAAN** : **PT. Mindoro Tiris Emas**
2. **JENIS PERIZINAN** : Kontrak Karya (KK)
3. **TANGGAL KONTRAK/GENERASI** : 19 Februari 1998 / Generasi 7 (Tujuh)
4. **LOKASI** : Kabupaten Luwu, Provinsi Sulawesi Selatan
5. **BAHAN GALIAN** : Emas dan Mineral Pengikutnya
6. **PEMEGANG SAHAM** :

Nama Pemegang Saham	Persentase	Negara Asal
Mindoro Tiris Ltd.	96%	Australia
Asian Mineral Pty. Ltd	4%	Australia

7. **DIREKSI / KOMISARIS** :

Jabatan	Nama	Jabatan	Nama
Direktur	Djohan Djuadi	Komisaris	Geoffrey Samuel Eupene
		Komisaris	Rr. Sri Damayanti

8. **ALAMAT** : Villa Bogor Indah Blok E3 No. 15, Ciparigi-Bogor Jabar 16710
   TELEPON/FAX : [illegible]
   CONTACT PERSON : Drs H. Djohan dan A. Djuadi SA., AK
9. **KRONOLOGI TAHAP KEGIATAN** :
   PENYELIDIKAN UMUM :
   EKSPLORASI : 19 Agustus 1999 s.d 18 Agustus 2002 (Sk KDIRJEN PERTAMBANGAN UMUM nomor 04.k/20.01/DJP/2000)
   - Perpanjangan 1 : 19 Agustus 2002 s.d 18 Agustus 2003 (Sk KDIRJEN GEOLOGI DAN SDM nomor 226.k/40.00/DJG/2002
   - Perpanjangan 2 : 19 Agustus 2003 s.d 18 Agustus 2004 (Sk KMESDM nomor 0222..k/40.00/MEM/2003
   - Perpanjangan 3 : 19 Agustus 2004 s.d 18 Agustus 2005 (Sk KMESDM nomor 002.k/40.00/DJG/2005)

   STUDI KELAYAKAN :
   - Permulaan tahap Studi Kelayakan : 19 Agustus 2005 s.d 18 Agustus 2006 (Sk KMESDM nomor 269.k/40.00/DJB/2006)
   - Perpanjangan Tahap Studi Kelayakan : 19 Agustus 2006 s.d 18 Agustus 2007
   - Suspensi 1 : 19 Agustus 2007 s.d 18 Agustus 2009
   - Suspensi 2 : 19 Agustus 2009 s.d 18 Agustus 2010
   - Suspensi 3 : 19 Agustus 2010 s.d 18 Agustus 2011

   KONSTRUKSI : Belum dilakukan
   PRODUKSI : Belum dilakukan
10. **LUAS WILAYAH** :
   - Awal : 10.000,00 Ha (berdasar kk)
   - Sekarang : 9.235,00 Ha
11. **SUMBERDAYA / CADANGAN** :

Blok	Cadangan (Troy Oz)		Sumberdaya (Troy Oz)		
	terbukti	terkira	terukur	terunjuk	tereka
Blok I		72.000	102.600 (193500 Di FS 2009)		

12. **KUALITAS** : Au : 0,42 g/t
13. **INVESTASI** :

2006	2007	2008	2009	Rencana 2010
323.339	169.253	28.609	225.929	650.000

14. **TENAGA KERJA** :
   - Asing : 2 orang
   - Indonesia : 13 orang
15. **PETA** :

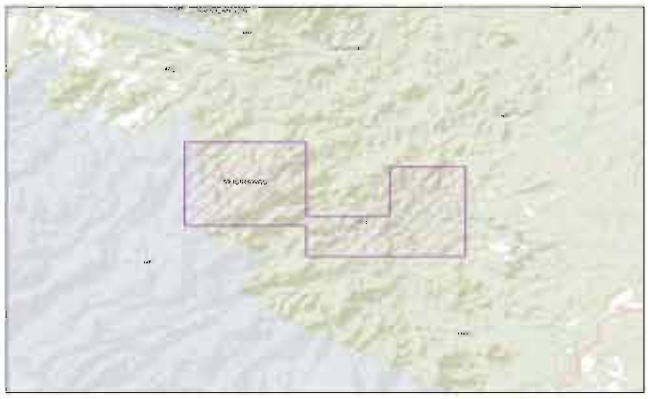

PT. PLESART TAMBANG KENCANA

1. **NAMA PERUSAHAAN** : **PT. Pelsart Tambang Kencana**
2. **JENIS PERIZINAN** : Kontrak Karya (KK)
3. **TANGGAL KONTRAK/GENERASI** : 19 Februari 1998 / Generasi 7 (Tujuh)
4. **LOKASI** : Banjar, Tanah Laut, Kotabaru dan Tanah Bumbu , Kalimantan Selatan
5. **BAHAN GALIAN** : Emas dan Mineral Pengikutnya
6. **PEMEGANG SAHAM** :

Nama Pemegang Saham	Persentase	Negara Asal
Pelsart International NL	19%	Australia
Tambang Kencana Singapore Pte Ltd	51%	Singapura
PT. Aneka Tambang	15%	Indonesia
PT. Aurora Kirana	15%	Indonesia

7. **DIREKSI / KOMISARIS** :

Jabatan	Nama	Jabatan	Nama
Presdir	Rudolf Kasenda	Preskom	H. Sutrisno
Direktur	Jackson P. John	Komisaris	Michael D.J
	Stella Tolib		Benny Dhammammitta V.
	Chan Siew Choong		Gede Budhiman
	Nugroho Soeprayitno		Stuart Alexander M
	Genesio Circosta		Amran Abdullah
	Arthur Hood		

8. **ALAMAT** : Graha Ganesha Building, 4th Floor, Jl. Hayam Wuruk No. 28, Jakarta 10120
   TELEPON/FAX : ((021) 3810930, 3810388/ (021) 3810935
   CONTACT PERSON : Ridwan 0816.1919990
9. **KRONOLOGI TAHAP KEGIATAN** :
   PENYELIDIKAN UMUM : 19 Februari 1998 s.d 18 Februari 1999
   - Suspensi 1 : 19 Februari 1999 s.d 18 Agustus 1999
   - Suspensi 2 : 19 Agustus 1999 s.d 18 Februari 2000
   - Sisa Penyelidikan Umum : 19 Februari 2000 s.d 18 Agustus 2000
   - Suspensi 3 : 19 Agustus 2000 s.d 18 Agustus 2001

   EKSPLORASI : 19 Agustus 2001 s.d 18 Agustus 2004 (Sk KMESDM nomor 008.k/40.00/MEM/2003)
   - Perpanjangan I Tahap Eksplorasi : 19 Agustus 2004 s.d 18 Agustus 2005 (Sk KMESDM nomor 308.k/40/DJG/2005)
   - Suspensi 4 : 19 Agustus 2005 s.d 31 Desember 2006
   - Perpanjangan II tahap Eksplorasi : 01 Januari 2007 s.d 31 Desember 2007 (Sk KMESDM nomor 252.k/30.01/DJB/2007)

   STUDI KELAYAKAN : 01 Januari 2008 s.d 31 Desember 2008 (Sk KMESDM nomor 374.k/30/DJB/2008)
   - Perpanjangan : 01 Januari 2009 s.d 31 Desember 2009 (Sk KMESDM nomor 006.k/30/DJB/2009)
   - Suspensi 5 : 01 Desember 2009 s.d **30 Nopember 2010**

   KONSTRUKSI : Belum dilakukan
   PRODUKSI : Belum dilakukan
10. **LUAS WILAYAH** :
   - Awal : 239.500,00 Ha (berdasarkan kk)
   - Sekarang : 117.440,00 Ha
     Sumber: laporan eksplorasi

11. **SUMBERDAYA / CADANGAN** :

Blok	Cadangan (ton)		Sumberdaya (ton)		
	terbukti	terkira	terukur	terunjuk	tereka
Blok 1 (29.600 Ha) Kota Baru Haraan dan Kembatang Kecil			1.000.000	3.191.000	1.483.000
Menteu					9.640.000
Siwalang					431.000
East Anjaluang					28.000
Blok 2 (87.840 Ha) Banjar					
Tanah LauT, Tanah Bumbu					
Sungai Keruh			404.000	1.895.000	
West Zone					
East Zone					
Bukit Baru					

12. **KUALITAS** : 1.9 gram/ton emas (Blok I)
   2.2 gram/ton emas (Blok II)

13. **INVESTASI** :

2006	2007	2008	2009	Rencana 2010
86.664,00	270.172,00	242.763,00	1.232.409,00	500.000,00

14. **TENAGA KERJA** :
- Asing : - orang
- Indonesia : 44 orang

15. **PETA** :

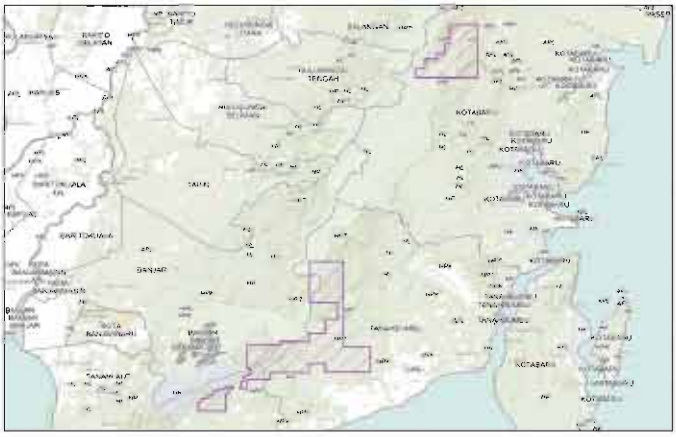

Generasi VII — PT. SORKIMAS MINING

1. **NAMA PERUSAHAAN** : **PT. Sorikmas Mining**
2. **JENIS PERIZINAN** : Kontrak Karya (KK)
3. **TANGGAL KONTRAK/GENERASI** : 19 Februari 1998 / Generasi 7
4. **LOKASI** : Kabupaten Tapanuli Selatan, Mandailing natal, Provinsi Sumatra Utara
5. **BAHAN GALIAN** : Emas dan Mineral Pengikutnya
6. **PEMEGANG SAHAM** :

Nama Pemegang Saham	Persentase	Negara Asal
Aberfoyle Pungkut Investment Pte. Ltd	75%	Singapura
PT Aneka Tambang (Persero) Tbk.	25%	Indonesia

7. **DIREKSI / KOMISARIS** :

Jabatan	Nama	Jabatan	Nama
Presdir	Roderick Edwin Jones	Preskom	Bimo Budi Satriyo
Wk. Presdir	Relinsen Tobing	Komisaris	Agus Yulianto
Direktur	M. Ayi Djumarna	Komisaris	Misha Anthony Collins
Direktur	Paul Michael Willis	Komisaris	Ian Keith Machperson
Direktur	Anthony Richard Martin	Komisaris	Dean William Calder
Direktur	Budendi Thomas		

8. **ALAMAT** : Wisma Presisi Suite 208
Jl. Taman Aries Blok A1 No. 1, Meruya Utara, kembangan, Jakarta Barat 11620

TELEPON/FAX : (021) 589.02110-11/ (021) 58902109
CONTACT PERSON : Thomas Budendy (0811 18 1183)

9. **KRONOLOGI TAHAP KEGIATAN** :
PENYELIDIKAN UMUM : 19 Februari 1998 s.d 18 Februari 1999
EKSPLORASI : 19 Februari 1999 s.d 18Februari 2002 (SK KDIRJEN Pertambangan umum nomor 189.k/20.01/DJP/1999)
- Suspensi 1 : 19 Februari 2003 s.d 17 Juni 2004
- Suspensi 2 : 4 Maret 2007 s.d 3 Maret 2008
- Suspensi 3 : 4 Maret 2008 s.d 3 Maret 2009
- Suspensi 4 : 4 Maret 2009 s.d 3 Maret 2010

- Sisa Eksplorasi : 18 Juni 2003 s.d 6 Oktober 2004
- Perpanjangan 1 : 7 Oktober 2004 s.d 6 Oktober 2005 (SK KMESDM nomor 210.k/40.00/DJG/2004)
- Perpanjangan 2 : 7 Oktober 2005 s.d 6 Oktober 2006 (SK KMESDM nomor 456.k/40.00/DJG/2005)
- Perpanjangan 3 : 6 Oktober 2006 s.d 7 Oktober 2007 (SK KMESDM nomor 288.k/40.00/DJB/2006)
- Perpanjangan 4 : 7 Oktober 2007 s.d 6 Oktober 2008 (SK KMESDM nomor 02.k/30/DJB/2008)
- Perpanjangan 5 : 7 Oktober 2008 s.d 6 Oktober 2009 (SK KMESDM nomor 471.k/30/DJB/2008)
- Perpanjangan 6 : 7 Oktober 2009 s.d **6 Oktober 2010** (wilayah di luar Taman Nasional)
- Suspensi 5 : 14 Maret 2010 s.d **3 Maret 2011** (wilayah di dalam Taman Nasional)

STUDI KELAYAKAN : Belum dilakukan

KONSTRUKSI : Belum dilakukan

PRODUKSI : Belum dilakukan

10. LUAS WILAYAH :

- Awal : 201.700,00 Ha (berdasarkan kk)
- Sekarang : 66.200,00 Ha

11. SUMBERDAYA / CADANGAN :

Blok	Cadangan		Sumberdaya		
	terbukti	terkira	terukur	terunjuk	tereka
Blok Northern, sihayo					Au > 31 ton, Cu,Au,Mo > 200 juta ton bijih, Zn, Pb 10 juta ton bijih
Sambung					
Sihayo					910.000 Oz
Sambung					100.000 Oz

12. KUALITAS :

Au 2.4 g/t-Au 2.6 g/t
Ag 1g/t-Ag 1.5 g/t

13. INVESTASI :

2006	2007	2008	2009	Rencana 2010
5.000,00	432.828,00	174.291,00	439.929,00	-

14. TENAGA KERJA :

- Asing : 14 orang
- Indonesia : 812 orang

15. PETA :

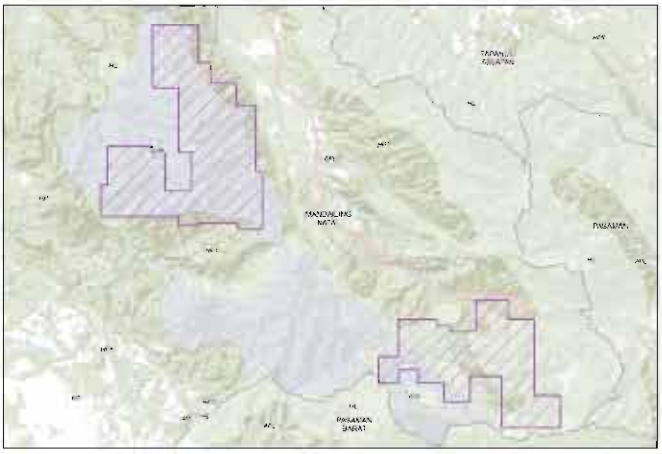

PT. SUMBAWA TIMUR MINING

1. **NAMA PERUSAHAAN** : **PT. Sumbawa Timur Mining**
2. **JENIS PERIZINAN** : KontrakKarya (KK)
3. **TANGGAL KONTRAK/GENERASI** : 19 Februari 1998 / Generasi7 (Tujuh)
4. **LOKASI** : KabupatenDompu, Bima. Provinsi Nusa Tenggara Barat
5. **BAHAN GALIAN** : Emas dan Mineral Pengikutnya
6. **PEMEGANG SAHAM** :

NamaPemegangSaham	Persentase	Negara Asal
Eastern Star Resources Pty. Ltd	80%	Australia
PT. Aneka Tambang Tbk	20%	Indonesia

7. **DIREKSI / KOMISARIS** :

Jabatan	Nama	Jabatan	Nama
Presdir	Roderick Edwin Jones	Preskom	ChairullahHasbulah
WkPresdir	RelinsenTobing	Komisaris	Nyuk Lie Jones
Direktur	PrawitoMualim	Komisaris	Andrew Morgan Jones
Direktur	Justin Roderick Jones	Komisaris	Syafwan Said
Direktur	Louisa Alice Jones		

8. **ALAMAT** : Jl. Kembang Indah Utama Blok. J2 No. 17 Jakarta Barat 11610
   TELEPON/FAX : (62-21) 583 02617/(62-21) 582 2977
   CONTACT PERSON : Thomas Budendy (0811181183)
9. **KRONOLOGI TAHAP KEGIATAN** :
   PENYELIDIKAN UMUM : 19 Februari 1998 s.d18 Februari 1999
   EKSPLORASI : 19 Februari 1999s.d18 Februari 2002 (Sk KDIRJEN Pertambangan Umum nomor 423.k/20.01/DJP/1999)
   Suspensi 1 : 18 Februari 2000s.d17 Agustus 2000
   Suspensi 2 : 18 Agustus 2000s.d17 Februari 2001
   Suspensi 3 : 18 Februari 2001s.d17 Februari 2002
   Suspensi 4 : 18 Februari 2002s.d17 Februari 2003
   Suspensi 5 : 18 Februari 2003s.d17 Februari 2004
   Suspensi 6 : 18 Februari 2004s.d17 Februari 2005
   Suspensi 7 : 18 Februari 2005s.d17 Februari 2006
   Suspensi 8 : 18 Februari 2006s.d17 Februari 2007
   Suspensi 9 : 18 Februari 2007s.d17 Februari 2008
   Suspensi 10 : 18 Februari 2008s.d17 Februari 2009
   SisawaktuTahapEksplorasi (aktifkembali) : 18 Februari 2009s.d17 Februari 2011
   Suspensi 11 : 18 Februari 2010s.d17 Februari 2011
   SisawaktuTahapEksplorasi (aktifkembali) : 18 Agustus 2010s.d **17 Agustus 2011**
   Perpanjangan I TahapEksplorasi : Belumdilakukan
   Perpanjangan II TahapEksplorasi : Belumdilakukan
   STUDI KELAYAKAN : Belumdilakukan
   KONSTRUKSI : Belumdilakukan
   PRODUKSI : Belumdilakukan
10. **LUAS WILAYAH** :
   - Awal : 144.300,00 Ha (Berdasar kk)
   - Sekarang : 19.260,00 Ha

11. **SUMBERDAYA / CADANGAN** :

Blok	Cadangan (ton)		Sumberdaya(ton)		
	terbukti	terkira	terukur	terunjuk	tereka
Batu hijau	-	Cu 5.250.000 Ton Au 370 Ton	Cu 7.233 Ton Au 1 Ton	-	-
Elang	-	-	Cu 5.000.000 Ton, Au 400 Ton	-	-
Total	-	-	-	-	-

12. **KUALITAS** : Au : 0.37 g/ton
   CU: 0.525 %

13. **INVESTASI** :

2006	2007	2008	2009	Rencana 2010
12.251,00	66.673,00	22.574,00	367.181,00	1.600.000,00

14. **TENAGA KERJA** :
   - Asing : - orang
   - Indonesia : - orang

15. **PETA** :

Generasi VII — PT. WEDA BAY NICKEL

1. **NAMA PERUSAHAAN** : **PT WEDA BAY NICKEL**
2. **JENIS PERIZINAN** : Kontrak Karya
3. **TANGGAL KONTRAK/GENERASI** : 19 Februari 1998/VII
4. **LOKASI** : Halmahera Tengah & Halmahera Timur, Maluku Utara
5. **BAHAN GALIAN** : NIKEL DAN KOBALT
6. **PEMEGANG SAHAM** : Strand Minerals (Indonesia) PTE. LTD
   PT Aneka Tambang. TBK
7. **DIREKSI / KOMISARIS** :

Presdir	ALAIN GIRAUD
Direktur	Jaswinaldi
	Jerome Jean Francois Febre
	Gerard Gabriel Dumas
	Tadishi Mizuno
Preskom	Soehardjito Sidik
Wakil Preskom	-
Komisaris	Erry Riyana Hardja Pamekas
	Alain Robert
	Bertrand Marie Jean Claude Madelin
	Patrick Rothey

8. **ALAMAT** : Wisma Pondok Indah 2, Lt. 7 & 11
   Jl. Sultan Iskandar Muda Kav V-TA
   Jakarta Selatan 12310

   ALAMAT SITE OFFICE : Tanjung Ulie, Kab. Halmahera Tengah, Maluku Utara
   Indonesia

TELEPON/FAX	:	75922802 /75922803
CONTACT PERSON	:	Yudhi Santoso
9. KRONOLOGI TAHAP KEGIATAN	:	
PENYELIDIKAN UMUM	:	Surat Ijin Penyelidikan Pendahuluan, sesuai Keputusan Menteri No. 341/2012/DJP/1996, tanggal 6 Agustus 1996.
EKSPLORASI	:	• Periode Eksplorasi dimulai 3 tahun (19 Februari 1999 -18 Februari 2002) • Perpanjangan Pertama Eksplorasi selama 1 tahun (19 Februari 2002 – 18 Februari 2003) • Suspensi (dikukuhkan dalam surat Dirjen Geologi & SDM No. 0481/40.00/DJG/2003 tanggal 25 Februari 2003, yang berlaku selama 1 tahun, yaitu: 1 Januari 2003 – 31 Desember 2003 • Perpanjangan Periode eksplorasi kedua, selama 1 tahun (26 Februari 2004 – 25 Februari 2005) • Sisa WKK mengalami perpanjangan suspensi kesatu selama 1 tahun (1 Januari – 31 Desember 2004) • Perpanjangan Periode eksplorasi ketiga, selama 1 tahun (26 Februari 2005 – 25 Februari 2006) • Sisa WKK mengalami perpanjangan suspensi kedua selama 1 tahun (26 Februari 2005 – 25 Februari 2006) • Perpanjangan Periode eksplorasi keempat, selama 1 tahun (26 Februari 2006 – 25 Februari 2007) • Sisa WKK mengalami perpanjangan suspensi ketiga selama 1 tahun (26 Februari 2006 – 25 Februari 2007)
STUDI KELAYAKAN	:	Surat Direktorat Pembinaan Pengusahaan Mineral dan Batubara, No. 1839/87.03/DBM/2009, tanggal 2 Juli 2009 Persetujuan Akhir Studi Kelayakan PT Weda Bay Nickel
KONSTRUKSI	:	Keputusan Menteri Energi dan Sumber Daya Mineral No. 514.K/30/DJB/2011, tanggal 24 Maret 2011, tentang Perubahan atas Keputusan Menteri Energi dan Sumber Daya Mineral No. 370.K/30/DJB/2010, tentang Permulaan Tahap Kegiatan Konstruksi Wilayah Kontrak Karya PT Weda Bay Nickel.
PRODUKSI	:	-
1. LUAS WILAYAH		
▪ Awal (1998)	:	120.500ha
▪ Sekarang (2005)	:	54.874 ha

11. SUMBERDAYA / CADANGAN :

Blok	Cadangan terbukti
AREA A-2	90.3 MTs

12. KUALITAS :

Kadar	% Ni	% Co
	1,48%	0,08%

13. INVESTASI (juta $) :

2010	Rencana 2011	Rencana 2012	Rencana 2013	Rencana 2014
207,1	115,4	144	747,2	851,4

14. RENCANA PENERIMAAN NEGARA (RKAB 2011) US$ 11.927.529

15. TENAGA KERJA

- Asing : 13
- Indonesia : 349

16. PETA :

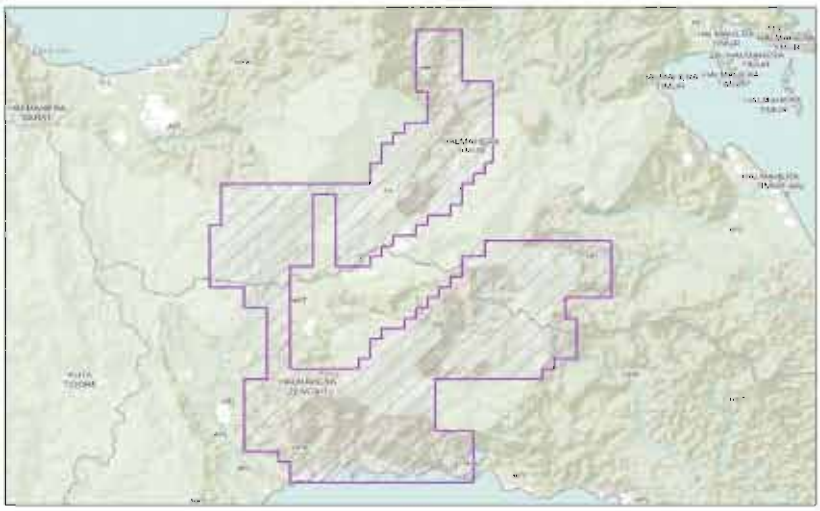

PKP2B

Coal Contract of Work (CCoW)

1. GENERASI I
2. GENERASI II
3. GENERASI III

Generasi I

PT. KENDILO COAL INDONESIA

1. **NAMA PERUSAHAAN** : **PT. Kendilo Coal Indonesia**
2. **JENIS PERIZINAN** : Perjanjian Karya Pengusahaan Pertambangan Batubara (PKP2B)
3. **TANGGAL KONTRAK/GENERASI** : 2 November 1981 / Generasi I
4. **LOKASI** : Kabupaten Pasir Provinsi Kalimantan Timur
5. **BAHAN GALIAN** : Batubara
6. **PEMEGANG SAHAM** :

- Kendilo Coal Inc.	USA	99.997 %
- Mitsui Mining Company Ltd.	Jepang	0.003 %

7. **DIREKSI / KOMISARIS** :

Presdir : A. Kunwibowo VicePresdir : Yocke Kaseger Direktur : Iwan Pranoto : Agus Sukoco : Abang A. Riza	Preskom : Ludi Prasetyo Hartono Komisaris : Kunal Saha : Agustinus Lomboan

8. **ALAMAT** : MidPlaza 2 Lt. 3
Jl. Jend. Sudirman Kav. 10
Jakarta 10220

TELEPON/FAX : Telp (021) 570 6281
CONTACT PERSON : Ir. Abang A. Riza / 08161926423

9. **TAHAP KEGIATAN** : Produksi (15 September 1989 – 14 September 2029)
10. **LUAS WILAYAH** :
   - Awal : 797.200 Ha (DU 368/Kaltim)
   - Sekarang : 4.133 Ha
11. **SUMBERDAYA / CADANGAN** (juta ton) :

Blok	Cadangan (juta)		Sumberdaya (juta)		
	terbukti	terkira	terukur	terunjuk	tereka
Bindu 1	6.66		21.64	18.44	1.45
Bindu 2	4.47				
Bindu 3	10.73				
Bindu 4	1.05				
Betitit	4.13		2.97	1.89	0.56
Total	27.04	0.00	24.60	20.30	2.10

12. **KUALITAS** :
   - Nilai kalori (adb) : 6.400 Kkal/Kg
   - Kadar sulfur (adb) : 0,80 %
   - Kadar abu (adb) : 11 %
   - Total Moisture (ar) : 9,0 – 10,0 %
13. **INVESTASI (USD)** :

2006	2007	2008	2009	2010
208,316,520	7,510,474	16,835,481	46,323,896	40,637

14. **TENAGA KERJA** :
   - Asing : 0 Orang
   - Indonesia : 8 Orang
15. **PRODUKSI DAN PENJUALAN (*000 ton)** :

Tahun	Produksi	Penjualan	
		Domestik	Ekspor
2006	-	-	-
2007	-	-	-
2008	-	-	-
2009	-	-	-
2010	-	-	-
Rencana 2011	-	-	-

16. **PETA** :

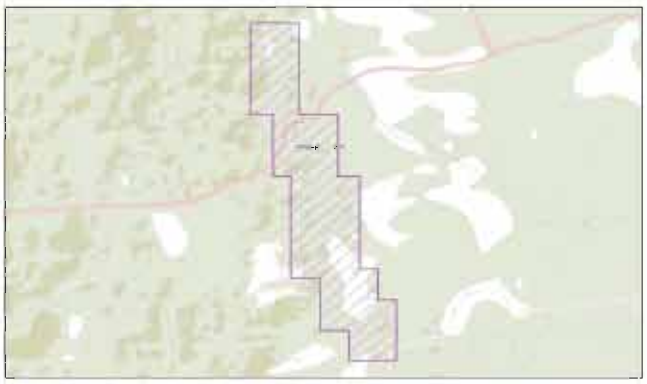

Generasi I

PT. ARUTMIN INDONESIA

1 **NAMA PERUSAHAAN** : **PT Arutmin Indonesia**

2 **JENIS PERIZINAN** : Perjanjian Karya Pengusahaan Pertambangan Batubara (PKP2B)

3 **TANGGAL KONTRAK** : 2 November 1981 (Generasi I)

4 **LOKASI** : Senakin Barat (DU -319/Sepapah); Senakin Timur (DU-313); Satui (DU -318), Mulia (DU -322/bagian timur; Ata (DU-306), Asam-asam (DU-322/bagian barat), Mereh (DU-309), Saring (DU-311), Sarongga (DU-317), Mangkalapi (DU-310), Sunggup dan Sembuluan (DU-316).

5 **BAHAN GALIAN** : Batubara

6 **PEMEGANG SAHAM DAN KEPEMILIKAN** :

PT Bumi Resources TBK	Indonesia	70 %
Bhira Investment Ltd.	Mauritius	30 %

7 **DIREKTUR / KOMISARIS** :

Presdir : Nalinkant Amratlal Rathod	Preskom : Ari Saptari Hudaja
Direktur : Evan William Ball	Komisaris : Kenneth Patrick Farrell
: Robert Bismarka Kurniawan	: Raden Ajeng Sri Dharmayanti
: Sowmyan Ramakrishnan	: Prasad Raghava Menon
: Anil Kumar Sardana	: Gerald Frank Grove White

8 **ALAMAT** : Bakrie tower Lantai 14
Komplek Rasuna Epicentrum Jalan HR. Rasuna Said Jakarta 12960

TELEPON / FAX : Telp. +62 21 57945678 / Fax. +62 21 57945688

CONTACT PERSON : Sonny Pangestu

9 **TAHAP KEGIATAN** :

- Penyelidikan Umum : 2 November 1981 s/d 1 November 1982
- Eksplorasi : 1 November 1982 s/d 2 November 1987
- Studi Kelayakan : 2 November 1987 s/d 1 November 1989
- Konstruksi : 1 November 1989 s/d 2 November 1992
- Produksi : 2 November 1990 s/d 1 November 2020

10 **LUAS WILAYAH** :

- Awal : 1.260.000 Ha
- Akhir : 70.154 Ha

11 **JUMLAH / TOTAL CADANGAN** :

Blok	Cadangan (juta)		Sumberdaya (juta)		
	terbukti	terkira	terukur	terunjuk	tereka
Senakin (DU-313)	33.39	4.47	81.72	110.68	214.74
Satui (DU-318)	63.55	7.71	148.43	52.12	44.07
Ata (DU-306)	45.92	2.33	20.25	23.35	7.78
Mangkalapi (DU-310)	3.87	0.58	8.10	7.63	7.98
Mereh (DU-309)		5.84	14.33	34.79	57.74
Saring (DU-311)			4.33	3.09	0.26
Karuh (DU-308)	0.70	0.06	2.15	1.61	1.36
Tanjung Dewa (DU-320)			0.77	1.68	1.45
Bangkalaan (DU-307)			8.10	32.22	47.53
Sungup Sembuluan (DU-316)			5.75	15.30	22.32
Asam-asam mulia (DU-322)	167.80	141.43	218.00	295.75	391.66
Bunati (DU-314)			12.87	11.97	34.49
Sarongga (DU-305)	9.17	28.22	10.16	50.81	239.01
Total	285.95	190.64	534.96	641.00	1,070,39

12 **KUALITAS** :

	CV	S	Ash	FC	VM	IM	TM
Senakin (DU-313)	6181	0.80	18.00	-	-	-	10.87
Satui (DU-318)	6497	0.70	13.30	-	-	-	7.72
Ata (DU-306)	6115	1.20	13.80	-	-	-	6.70
Mangkalapi (DU-310)	6496	1.20	7.30	-	-	-	10.99
Mereh (DU-309)	5379	0.40	7.30	-	-	-	
Saring (DU-311)	6171	0.26	19.60	-	-	-	4.76
Karuh (DU-308)	6113	0.50	11.70	-	-	-	8.50
Tanjung Dewa (DU-320)	-	-		-	-	-	-
Bangkalaan (DU-307)	5965	0.33	16.57	-	-	-	-
Sungup Sembuluan (DU-316)	-	-	-	-	-	-	-
Asam-asam mulia (DU-322)	4890	0.46	3.86	-	-	-	32.50
Bunati (DU-314)	6134	0.25	9.00	-	-	-	14.60
Sarongga (DU-305)	4606	0.37	7.76	-	-	-	10.87

13 **INVESTASI (USD)** :

2006	2007	2008	2009	2010
5,479,041	1,171,801	5,528,038	6,723,585	11,770,190

14 **TENAGA KERJA** :
- Asing : 46 orang
- Indonesia : 9.863 orang

15. **PRODUKSI DAN PENJUALAN (*000 ton)** :

Tahun	Produksi	Penjualan	
		Domestik	Ekspor
2006	16,316.24	882.29	13,276.71
2007	15,394.06	2,033.17	13,544.67
2008	15,701.50	1,198.95	14,262.64
2009	19,298.46	2,267,32	34,186.00
2010	40.426.166	3.585.511	16.839.534
Rencana 2011	23.083.042		

16. **PETA** :

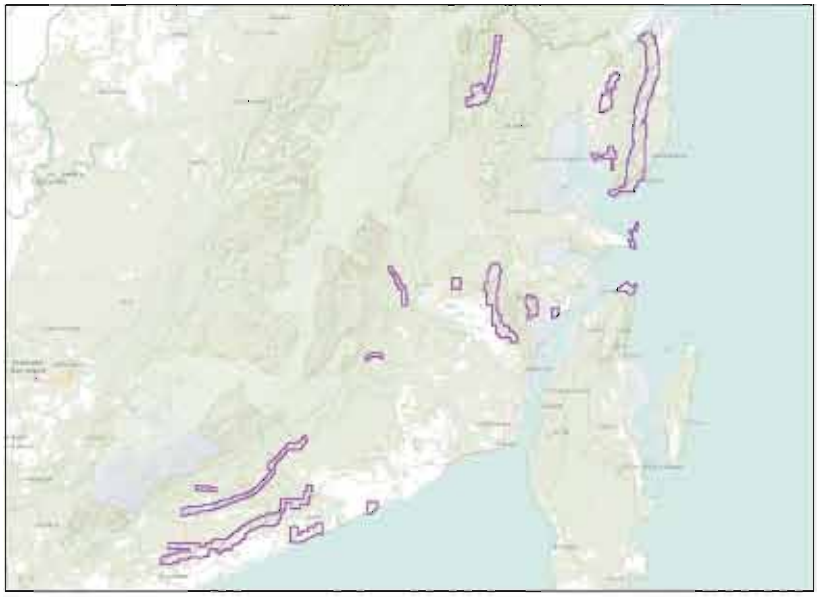

Generasi I — PT. INDOMINCO MANDIRI

1. **NAMA PERUSAHAAN** : **PT. Indominco Mandiri**
2. **JENIS PERIZINAN** : Perjanjian Karya Pengusahaan Pertambangan Batubara(PKP2B)
3. **PENANDATANGANAN KONTRAK** : 10-May-1990 (Generasi I)
4. **LOKASI** : Kab. Kutai Timur
   Provinsi Kalimantan Timur
5. **BAHAN GALIAN** : Batubara
6. **PEMEGANG SAHAM** :

PT Indo Tambangraya Megah	Indonesia	99,99 %
PT Kitadin	Indonesia	0,01 %

7. **DIREKSI** :

Presdir : Pongsak Thongampai Dir : Aphimuk Taifayongvhichit Serm Munkong Somyot Ruchirawat Leksono Poeranto Hartono Widjaya	Preskom : Sutoyo Sutejo Komisaris : Lukmanul Hakim Rawi Corsiri

8. **ALAMAT** : Ventura Building Lt. 3, Jl. Ra Kartini No. 26 Jakarta 12430

TELEPON/FAX : 7504395 / 7504386

CONTACT PERSON : Leksono Poeranto

9. **KRONOLOGI TAHAP KEGIATAN**

PENYELIDIKAN UMUM : 10 Mei 1990 s.d. 9 Mei 1991

EKSPLORASI : 10 Mei 1991 s.d. 9 Mei 1994

PRODUKSI : 1 April 1998 s.d. 31 Maret 2028

10. **LUAS WILAYAH**

- **Awal** : 99.922 Ha DU 1568/Kaltim
- **Sekarang** : 25.121 Ha KW 01PBO435

11. **SUMBERDAYA / CADANGAN** :

Blok	Cadangan (juta)		Sumberdaya (juta)		
	terbukti	terkira	terukur	terunjuk	tereka
Blok Barat	48.00		444.93	143.30	120.57
Blok Timur	129.00		406.96	195.76	240.47
Total	48.00		444.93	143.30	120.57

12. **KUALITAS** :
- Nilai kalori : 6.461 - 6.524 - kcal/kg (adb)
- Kadar Sulfur : 0,85 – 1,16% (adb)
- Kadar Abu : 4,57 – 4,72% (adb)

13. **INVESTASI (USD)** :

2006	2007	2008	2009	2010
27,534,275	27,534,275	80,373,826	83,899,876	30,452,247

14. **TENAGA KERJA**

- **Asing** : - orang
- **Indonesia** : 3.964 orang

15. **PRODUKSI DAN PENJUALAN (*000 ton)** :

Tahun	Produksi	Penjualan	
		Domestik	Ekspor
2006	10,301	998	10,466
2007	11,452	260	12,061
2008	10,797	624	10,258
2009	12,396	632	13,059
2010	14.251	-	-
Rencana 2011	12.000	-	-

16. **PETA** :

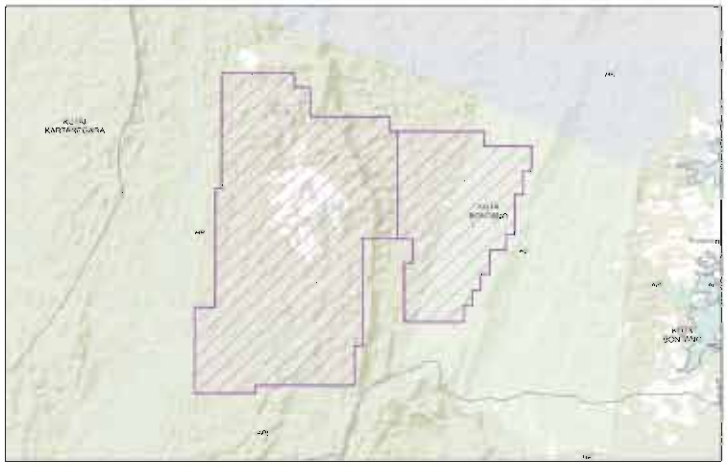

Generasi I

PT. KIDECO JAYA AGUNG

1. **NAMA PERUSAHAAN** : **PT. Kideco Jaya Agung**
2. **JENIS PERIZINAN** : Perjanjian Karya Pengusahaan Pertambangan Batubara(PKP2B)
3. **PENANDATANGANAN KONTRAK** : 14-September-1982 (Generasi I)
4. **LOKASI** : Kab. Paser
   Provinsi Kalimantan Timur
5. **BAHAN GALIAN** : Batubara
6. **PEMEGANG SAHAM** :

- Samtan Co. LTD	Korea Selatan	49,00 %
- PT Muji Inti Utama	Indonesia	5,00 %
- Indika Inti Corpindo	Indonesia	46,00 %

7. **DIREKSI / KOMISARIS** :

Presdir : Kim Dal Soo	Preskom : Kang Tae Whan
Direktur : Choi Byung Hyun	Komisaris : Kim Sung Kook
: Lee Chang Hoon	: Agus Lesmono
: Lee Jong Beom	: Wishnu Wardhana
: Arsjad Rasjid Prabu	
: Lucas Djunaidi	
: Paulus Lucas Gandhanya	

8. **ALAMAT** : Menara Mulia Lt. 17, Ruang 1701
   Jl. Jend. Gatot Subroto Kav. 9 - 11
   Jakarta 12930
   TELEPON/FAX : Telp : (021) 525 7626 / Fax : (021) 525 7662
   CONTACT PERSON : -
9. **KRONOLOGI TAHAP KEGIATAN**
   PRODUKSI : 5 September 1989 s.d. 4 September 2019
10. **LUAS WILAYAH**
    - **Awal** : 254.804 Ha
    - **Sekarang** : 50.400 Ha
11. **SUMBERDAYA / CADANGAN** :

Blok	Cadangan (juta)		Sumberdaya (juta)		
	terbukti	terkira	terukur	terunjuk	tereka
Roto Samarangau	529.30	173.90	672.60	610.60	209.90
Susubang - Uko	24.60		62.60	119.90	
Samu Blu			20.70		
Pinang Jatus			8.40		
Total	553.90	173.90	764.30	730.50	209.90

12. **KUALITAS** :
    - Nilai kalori : 4.212 – 5.660 - kcal/kg (adb)
    - Kadar Sulfur : 0,11 – 2,30% (adb)
    - Kadar Abu : 2,00 – 3,23% (adb)
    - VM : 38.42 - 40.84 (adb)
    - TM : 10,00 – 35,27 (ar)
13. **INVESTASI (USD)** :

2006	2007	2008	2009	2010
10,216,057	2,660,038	29,000,000	80,344,000	30,534,094

14. **TENAGA KERJA**
    - **Asing** : 45 orang
    - **Indonesia** : 8,104 orang
15. **PRODUKSI DAN PENJUALAN** (*000 ton) :

Tahun	Produksi	Penjualan	
		Domestik	Ekspor
2006	18,911	4,807	10,965
2007	18,889	5,617	13,566
2008	21,900	5,582	16,072
2009	24,692	5,606	19,172
2010	29,000	7,173	21,287
Rencana 2011			

16. **PETA** :

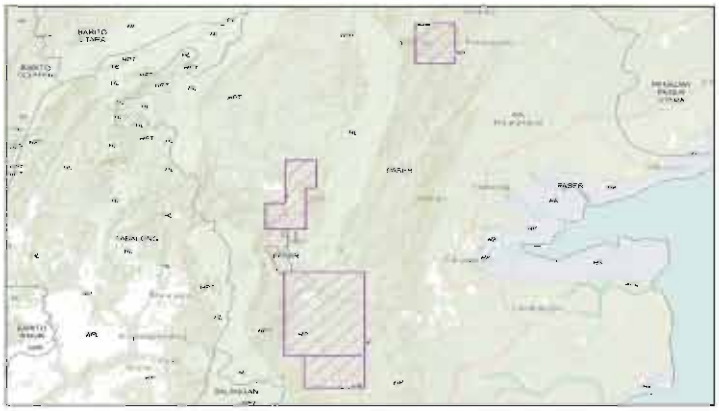

Generasi I

PT. ADARO INDONESIA

1. **NAMA PERUSAHAAN** : **PT. Adaro Indonesia**
2. **JENIS PERIZINAN** : Perjanjian Karya Pengusahaan Pertambangan Batubara (PKP2B)
3. **TANGGAL KONTRAK/GENERASI** : 16 November 1982 / Generasi 1
4. **LOKASI** : Paringin, Tutupan Kabupaten Tabalong (Provinsi Kalimantan Selatan).
5. **BAHAN GALIAN** : Batubara
6. **PEMEGANG SAHAM** :

- PT Alam Tri Abadi	Indonesia	61,16 %
- PT Viscaya Invesment	Indonesia	33,00 %
- PT Dian Lia Setyamukti	Indonesia	5,84 %
- Coaltrade Services International PTE LTD	Singapura	0,002 %

7. **DIREKSI / KOMISARIS** :

Presdir : Garibaldi Thohir	Preskom : Edwin Soeryadjaya
Direktur : Chia Ah Hoo	Komisaris : Subianto
: Sandiaga Salahuddin Uno	: Theodore Permadi Rachmat
: Christian Ariano Rachmat	: Thomas Trikasih Lembong
: David Tendian	: Graham Hecmond Wong
: Alastair Bruce Grant	

8. **ALAMAT** : Gedung Menara Karya, Lt. 22-23, Jl. H.R. Rasuna Said Blok X-5, Kav. 1-2, Jakarta12950

   TELEPON/FAX : 5211265 / 5211266

   CONTACT PERSON : Fajar Widiyanto
9. **KRONOLOGI TAHAP KEGIATAN** :

   PENYELIDIKAN UMUM : 16 November 1982 s.d. 15 November 1983

   EKSPLORASI : 16 November 1983 s.d. 15 November 1986

   STUDI KELAYAKAN : 16 November 1986 s.d. 15 November 1987

   KONSTRUKSI : 16 November 1987 s.d. 15 November 1990

   PRODUKSI : 02 November1990 s.d. 01 November 2020
10. **LUAS WILAYAH** :
    - Awal : 148.148 Ha (DU 363 s.d 365, 324)
    - Sekarang : 35.800,80 Ha (KW99PB0165)
11. **SUMBERDAYA / CADANGAN** :

Blok	Cadangan (juta)		Sumberdaya (juta)		
	terbukti	terkira	terukur	terunjuk	tereka
Tutupan	1.188,77		695.00	705.00	825.00
Paringin Utara	45.10		66.00	60.00	90.00
Paringin Selatan		303.40		558.00	
Wara 1	437.50		292.00	268.00	337.00
Wara 2	74.50		118.00	134.00	110.00
Total	1,777.67	303.40	1,171.00	1,725.00	1,362.00

12. **KUALITAS** :

	CV	S	Ash	FC	VM	IM	TM
Tutupan	5687	0.11	2.10	39.70	41.20	17.1	27.20
Paringin Utara	5743	0.17	1.80	39.52	40.80	18.2	25.45
Paringin Selatan	5680	0.15	2.75	39.75	39.20	17.03	26.06
Wara 1	5241	0.26	3.40	36.60	40.00	20.0	39.10
Wara 2	5298	0.33	4.10	35.70	41.90	18.3	43.80

13. **INVESTASI (USD)** :

2006	2007	2008	2009	2010
208,316,520	7,510,474	16,835,481	46,323,896	176,729,274

14. **TENAGA KERJA** :
- Asing : 13 orang
- Indonesia : 15.381 orang

15. **PRODUKSI DAN PENJUALAN (*000 ton)** :

Tahun	Produksi	Penjualan	
		Domestik	Ekspor
2006	34,368.05	10,023.71	24,137.92
2007	36,037.87	10,047.61	26,528.58
2008	38,482.46	9,623.16	30,174.60
2009	40,590,18	9,570.12	31,585.01
2010	38.986.574	32.469.965	10.550.733
Rencana 2011	47.000.000	33.586.000	11.414.000

16. **PETA** :

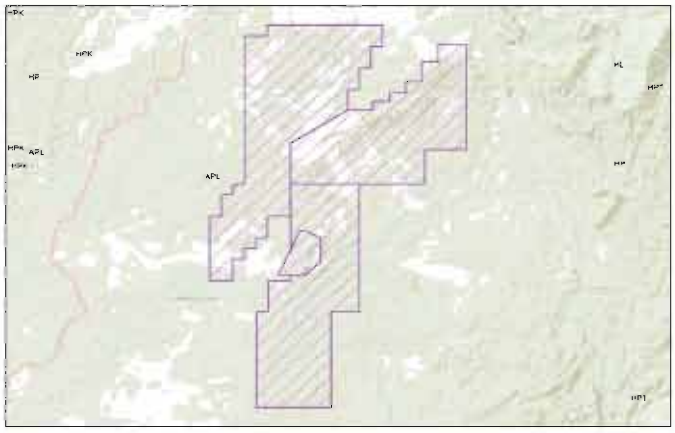

Generasi I — PT. BERAU COAL

1. **NAMA PERUSAHAAN** : **PT. Berau Coal**
2. **JENIS PERIZINAN** : Perjanjian Karya Pengusahaan Pertambangan Batubara (PKP2B)
3. **TANGGAL KONTRAK/GENERASI** : 26 April 1983 / Generasi 1 (No. J2/Ji.DU/12/83)
4. **LOKASI** : Kabupaten Berau, Propinsi Kalimantan Timur
5. **BAHAN GALIAN** : Batubara
6. **PEMEGANG SAHAM** :

- PT Armadian Tritunggal	Indonesia	51 %
- Aries Investment Ltd.	Australia	39 %
- Sojitz Corporation	Jepang	10 %

7. **DIREKSI / KOMISARIS** :

Presdir : Yoseph A. D. Cahyanto	Preskom : Muhammad Lutfi
Vice Presdir:: Julianto Halim	Komisaris: Erick Tohir
Direktur : John Joseph Ramos	: Subagyo Hadi Siswoyo
: Michiaki Furusho	: Rosan Perkasa
	: Bernardi Djumiril
	: Bob Kamandanu

8. **ALAMAT** : Gedung Menara Karya Lt. 11, Jl. H.R. Rasuna Said Blok X.5 Kav. 1-2 Jakarta 12950

TELEPON/FAX : (62-21) 5794 4615 / (62-21) 5794 4616, 5794 4623

CONTACT PERSON : Joko

9. **KRONOLOGI TAHAP KEGIATAN** :
PRODUKSI : 26 April 1990 s.d. 25 April 2020

10. **LUAS WILAYAH** :
- Awal : 487.217 Ha
- Sekarang : 118.400 Ha (KW 05PBO119)

11. **SUMBERDAYA / CADANGAN** :

Blok	Cadangan (juta)		Sumberdaya (juta)		
	terbukti	terkira	terukur	terunjuk	tereka
Lati	142.10		14.90	2.50	5.60
Binungan	98.27		3.00	8.60	28.30
Parapatan					
Sambarata	50.27		0.90	2.70	21.20
Kelai	80.00		7.70	132.70	518.40
Punan					
Gurimbang					
Total	370.64		26.50	146.50	573.50

12. **KUALITAS** :

Calorific Value Kcal/kg (adb): 5.900
Total Sulfur % (adb) : 0,1
Total Moisture % (ar): 23,5
Ash Content % (adb) : 1,0

13. **INVESTASI (USD)** :

2006	2007	2008	2009	2010
4,772,000	16,228,450	15,748,000	16,922,000	91,303,000

14. **TENAGA KERJA** :
- Asing : 2 orang
- Indonesia : 6,107 orang

15. **PRODUKSI DAN PENJUALAN (*000 ton)** :

Tahun	Produksi	Penjualan	
		Domestik	Ekspor
2006	10,604	3,221	7,420
2007	11,821	4,413	7,647
2008	13,059	4,863	8,140
2009	14,336	4,121	10,019
2010	17,360	4.51	12.55
Rencana 2011	20.362	-	-

16. **PETA** :

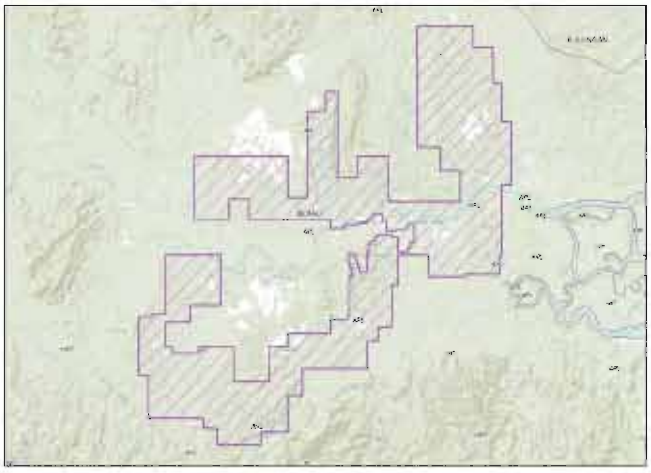

Generasi I

PT. KALTIM PRIMA COAL

1. **NAMA PERUSAHAAN** : **PT. Kaltim Prima Coal**
2. **JENIS PERIZINAN** : Perjanjian Karya Pengusahaan Pertambangan Batubara(PKP2B)
3. **TANGGAL KONTRAK/GENERASI** : 8 April 1982 / Generasi ke 1
4. **LOKASI** : Sangatta, Bengalon, Kab. Kutai Kertanegara, Prov. Kalimantan Timur
5. **BAHAN GALIAN** : Batubara
6. **PEMEGANG SAHAM** :

Sangatt Holdings Limited	Cayman Island	9,5 %
Kalimantan Coal Limited	Mauritius	9,5 %
PT Kutai Timur Sejahtera	Indonesia	5,0 %
PT Bumi Resources, TBK	Indonesia	13,6 %
PT Sitrade Coal	Indonesia	32,4 %
Bhira Invesment LTD	Mauritius	30,0 %

7. **DIREKSI / KOMISARIS** :

Presdir : Nalinkant Amratlal Rathod	Preskom : Ari Saptari Hudaja
Direktur : Evan William Ball	Komisaris : Kenneth Patrick Farrell
: Robert Bismarka Kurniawan	: Raden Ajeng Sri Dharmayanti
: Sowmyan Ramakrishnan	: Prasad Raghava Menon
: Anil Kumar Sardana	: Gerald Frank Grove White

8. **ALAMAT** : Mid Plaza 2, 11th floor
Jl. Jend. Sudirman Kav. 10-11
Jakarta 10220

TELEPON/FAX : 021- 574 2050 (hunting) / Fax. 021- 573 3421 (Bumi Resources)
021-573 3416 (KPC)
021-573 3427 (Executive Secretary)

CONTACT PERSON : Mr. Soleh

9. **KRONOLOGI TAHAP KEGIATAN**
PENYELIDIKAN UMUM : 1982 s.d. 1984
EKSPLORASI : 1984 s.d. 1987
STUDI KELAYAKAN : 1987 s.d. 1988
KONSTRUKSI : 1988 s.d. 1991
PRODUKSI : 1991 s.d. 2021
10. **LUAS WILAYAH PER KODE WIL** :
- Awal : 790.900 Ha
- Sekarang : 90.938 Ha

11. **CADANGAN** *(juta ton)* :

Blok	Cadangan (juta)		Sumberdaya (juta)		
	terbukti	terkira	terukur	terunjuk	tereka
Sangatta Group	125.21	0.20	939.00		1,888.00
Melawan Group	276.46	45.29	459.00		515.00
North Pinang Group	185.51	616.69	484.00		136.00
Bengalon Group	201.04	19.37	2.00		1.00
Total	788.22	681.55	1,884.00		2,540.00

12. **KUALITAS** :

	CV	S	Ash	IM	TM
Sangatta Group	6655 - 5241	0.26 - 2.02	1.60 - 12.45	35.63 - 41.17	11.12 - 19.67
Melawan Group					
North Pinang Group					
Bengalon Group					

13. **INVESTASI (USD)** :

2006	2007	2008	2009	2010
102,776,000	150,400,011	57,680,000	138,228,000	299,638,000

14. **TENAGA KERJA**
- Asing : 13 orang
- Indonesia : 20.707 orang

15. **PRODUKSI DAN PENJUALAN** (*000 ton) :

Tahun	Produksi	Penjualan	
		Domestik	Ekspor
2006	35,300	1,188	34,153
2007	38,454	2,726	37,041
2008	36,280	3,329	32,060
2009	38,154	3,419	35,338
2010	39.951	4.394	32.290
Rencana 2011	45.251	6.514	38.786

16. **PETA** :

Generasi I

PT. MULTI HARAPAN UTAMA

1. **NAMA PERUSAHAAN** : **PT. Multi Harapan Utama**
2. **JENIS PERIZINAN** : Perjanjian Karya Pengusahaan Pertambangan Batubara
3. **TANGGAL KONTRAK** : 31 Desember 1986 (086.Ji/292/U/86 Generasi I
4. **LOKASI** : Kabupaten Kutai Kartanegara dan Kab. Tenggarong, Prov. Kalimatan Timur
5. **BAHAN GALIAN** : Batubara
6. **PEMEGANG SAHAM** :

- Swabara Australia Pty.Ltd	Australia	40,0 %
- PT Agrarizki Media	Indonesia	37,5 %
- Ibrahim Risyad	Indonesia	12,5 %
- PT Asmin Pembangunan Pratama	Indonesia	10,0 %

7. **DIREKTUR / KOMISARIS** :

Presdir : Reza Pribadi	Preskom : Henry Pribadi
Dir. : Dedey Risyad	Kom: : Ibrahim Risyad
Raymond Pribadi	Sukarni Ilyas, SH
Sandiaga Salahuddin Uno	Herman Afif Kusumo
Gatut S. Adisoma	Irwandy Arif
Lukas Teguh	

8. **ALAMAT** : Menara Karya Building, Lt. 20
   TELEPON / FAX : Jl. HR. Rasuna Said Blok X-5, Kav. 1-2
   CONTACT PERSON : Jakarta Selatan 12950
   (021) 5794 4646 / Fax.5794 4747
   www.mhucoal.com
9. **TAHAP KEGIATAN** : Produksi
   (1 Januari 1999 s/d 31 Desember 2029)
10. **LUAS WILAYAH**
    - **Awal** : 189.954 Ha
    - **Akhir** : 46,062,65 Ha KW 00PB0133
11. **JUMLAH / TOTAL CADANGAN** :

Blok	Cadangan (juta)		Sumberdaya (juta)		
	terbukti	terkira	terukur	terunjuk	tereka
Gitan :					
Loa Kulu North	1.5	1.0	3.4	12.3	2.0
Loa Kulu South	0.8	0.8	1.6	5.9	3.6
East Sentuk	-	-	2.4	7.8	2.0
South Sentuk	-	11.5	18.4	24.2	7.0
Berlumpur	-	24.3	8.2	11.6	6.0
Beruak	-	4.3	27.4	-	-
Loa Haur	-	1.4	3.4	-	-
Putak	-	0.4	2.7	-	-
Teluk Dalam :					
Teluk Dalam	-	39.7	39.8	48.8	41.5
Tanjung Lahung	4.0	0.4	7.1	4.5	4.9
TOTAL	6.3	83.8	114.4	117.7	69.9

12. KUALITAS :

	CV	S
Busang - Jonggon		
- Busang	6350	0.3 - 3.0
- Jonggon		
Gitan		
- Loa Kulu		
Loa Kulu	5400 - 6300	
North Sentuk		
East Sentuk		
- Sentuk		
South Sentuk	5100 - 5700	0.13 - 2.00
Beruaq		
G. Turaq		
- Belumpur	7000	0.60 - 4.00
Teluk Dalam		
- Teluk Dalam	5200	0.60 - 2.00
- Tanjung Lahung	5400	
Beruaq		
- Loa Halur	5900	
- Putak	6000	

13. INVESTASI (USD) :

2006	2007	2008	2009	2010
1,043,483	2,849,868	21,847,169	9,841,891	7,581,714

14. TENAGA KERJA

- **Asing** : -
- **Indonesia** : 1.384 orang

15. PRODUKSI DAN PENJUALAN (*000 ton) :

Tahun	Produksi	Penjualan	
		Domestik	Ekspor
2006	1,178	316	934
2007	1,055	101	961
2008	1,872	183	1,717
2009	1,528	0	1,531
2010	1,831	-	1,511
Rencana 2011	2.21	0.54	1.66

16. PETA :

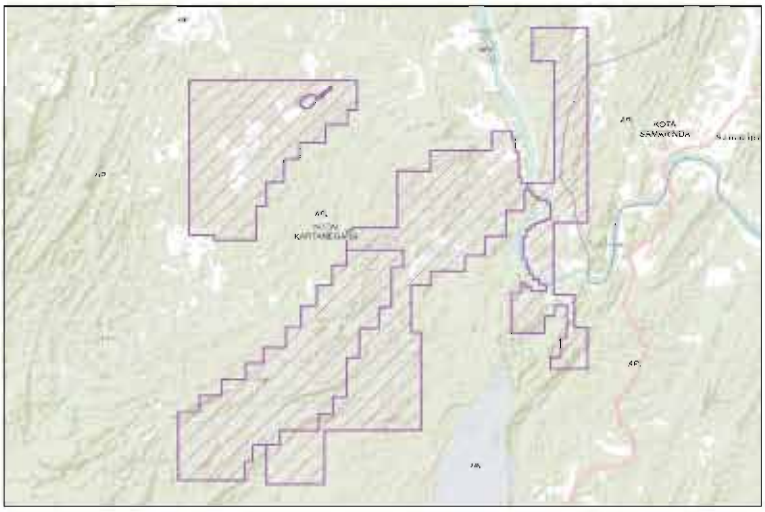

Generasi I

PT. TANITO HARUM

1. **NAMA PERUSAHAAN** : **PT. Tanito Harum**
2. **JENIS PERIZINAN** : Perjanjian Karya Pengusahaan Pertambangan Batubara (PKP2B)
3. **TANGGAL KONTRAK/GENERASI** : 30 Januari 1987 / Generasi 1
4. **LOKASI** : Kab. Kutai Kertanegara, Provinsi Kalimantan Timur
5. **BAHAN GALIAN** : Batubara
6. **PEMEGANG SAHAM** :

PT Kibar Energi Investama	Indonesia	75 %
PT Tanito Bara Utama	Indonesia	25 %

7. **DIREKSI / KOMISARIS** :

Presdir : Lawrence Barki Direktur : Hiu Kirtiadi	Preskom : Bambang Setiawan Wydianto Kom : Yun Mulyana : Budi Rahardja

8. **ALAMAT** : Jl. Alaydrus No. 82, Jakarta 10130
   TELEPON/FAX : 021 355222, 3455223 / 021 3845993
   CONTACT PERSON : Ir. Gatut Setiyono, MAppSc.
9. **TAHAP KEGIATAN** : Produksi (30 Januari 1991 s.d. 29 Januari 2021)
10. **LUAS WILAYAH** :
    - Awal : 125.412 Ha (KW 96PO0311)
    - Sekarang : 35.757 Ha
11. **SUMBER DAYA DAN CADANGAN** :

Blok	Cadangan (juta)		Sumberdaya (juta)		
	terbukti	terkira	terukur	terunjuk	tereka
Sukodadi	35.39		52.32	30.89	50.82
Central Busang					
Pondok Labu					
Jonggon					
Total	35.39	0.00	52.32	30.89	50.82

12. **KUALITAS** :
    - Total Moisture (ar) : 3 – 10%
    - Inherent Moisture (adb) : 7 – 10%
    - Volatiile Matter (adb) : 34 – 47%
    - Fixed carbon)adb) : 50 – 60%
    - Ash Content (adb) : 2,0 – 3,0%
    - Total Sulfur (adb) : 1,8 – 2,4%
    - Kalori (adb): 7463 – 7571 Kcal/Kg
13. **INVESTASI (USD)** :

2006	2007	2008	2009	2010
530,077	312,125	1,868,000	1,000,000	1,482,292

14. **TENAGA KERJA** : -
    - Asing : 1 Orang
    - Indonesia : 492 Orang
15. **PRODUKSI DAN PENJUALAN (*000 ton)** :

Tahun	Produksi	Penjualan	
		Domestik	Ekspor
2006	2,678	-	1,218
2007	2,690	428	5,008
2008	2,660	781	1,811
2009	3,239	1,240	2,019
2010	3,486	866	2,620
Rencana 2011	3.300	1,075	2.225

16. **PETA** :

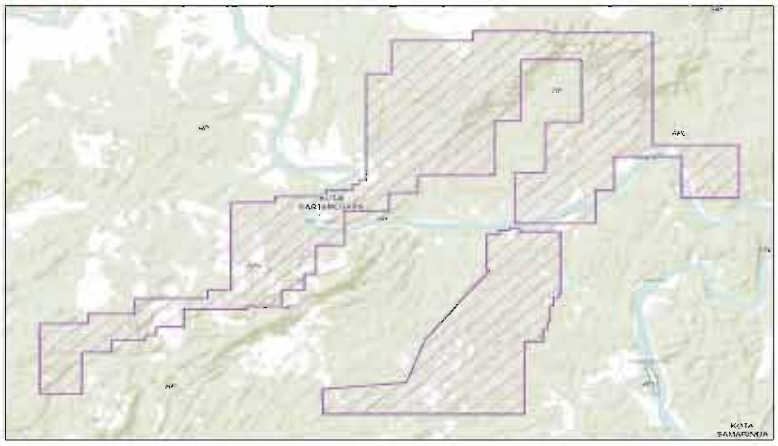

PT. ANTANG GUNUNG MERATUS

1. **NAMA PERUSAHAAN** : **PT. Antang Gunung Meratus**
2. **JENIS PERIZINAN** : Perjanjian Karya Pengusahaan Pertambangan Batubara (PKP2B)
3. **TANGGAL KONTRAK/GENERASI** : 15 Agustus 1994 / Generasi 2
4. **LOKASI** : Kab.Hulu Sungai Selatan (11.595 Ha), Banjar (2720 Ha), Tapin (4755 Ha), Hulu Sungai Tengah (3363 Ha), Provinsi Kalimantan Selatan
5. **BAHAN GALIAN** : Batubara
6. **PEMEGANG SAHAM** :

- Antang Latieef	Indonesia	18 %
- Iwan Suhardiman	Indonesia	7 %
- Anthony Putih Rai	Indonesia	25 %
- PT Baramulti Sukses Sarana	Indonesia	50 %

7. **DIREKSI / KOMISARIS** :

Presdir : Jeffry Susanto	Preskom : Pek Teng Beng
Dir : Yayan Suryana	Kom : Ir. A.T. Suharya
: Natalis Kusmargono	: Daniel Suharya
: Abdul Fattah Surachman	: Lukman Astanto
: Fareza Deshandi	: Henry Angkasa
: Khoirudin	: Anthtony Putihrai
: Hadi Firmansyah	: Herry Tjahjana

8. **ALAMAT** : Graha Baramulti Lt. 3, Komplek Harmoni Plaza Blok A-8
Jl. Suryopranoto No. 2, Jakarta Pusat 10130

TELEPON/ FAX : (021) 63852512, 63852521 / (021) 63852820

CONTACT PERSON : Sartono

9. **TAHAP KEGIATAN** :

	KW 98PB0041	**KW 99PB0059**
PENYELIDIKAN UMUM	15-08-1994 s.d. 14-08-1995	15-08-1994 s.d. 14-08-1995
EKSPLORASI	15-08-1995 s.d. 14-08-1998	15-08-1995 s.d. 14-08-1998
STUDI KELAYAKAN	01-05-1997 s.d. 30-04-1998	01-05-1997 s.d. 30-04-1998
KONSTRUKSI	11-01-1999 s.d. 10-01-2002	11-01-2002 s.d. 10-01-2005
PRODUKSI	02-07-1999 s.d. 01-07-2029	17-03-2003 s.d. 01-07-2029

10. **LUAS WILAYAH** :
- Awal : 98445 Ha (KW. 99PB0059)
- Sekarang : 22.433 Ha, terdiri dari
KW 99PB0059 Luas 1.767 Ha
KW 98PB0041 Luas 20.666 Ha

11. **SUMBERDAYA / CADANGAN** :

Blok	Cadangan (juta)		Sumberdaya (juta)		
	terbukti	terkira	terukur	terunjuk	tereka
Tanjung Formation					
- Blok I	1.63		11.00		
- Blok II	1.52		8.35	1.77	2.41
- Blok V	0.83		1.18	0.69	
- Blok VI	0.29		1.01		
Warukin Formation					
- Blok III-U					
Blok III-U-North	8.99				
Blok III-U-Kuangan	1.55				
Blok III-U-Durian Rabung	0.50				
- Blok III-S					
Blok III-S-Waruba	0.59		68.79	40.45	47.94
Blok III-S-Warute	36.33				
- Blok IV	1.60		9.98	11.61	19.50
Total	53.85	0.00	100.31	54.52	69.85

12. KUALITAS :

	CV	S	Ash	HGI	IM	TM
Tanjung Formation						
- Blok I	6100 - 6800	0.3 - 0.8	7 - 12	38 - 42	5 - 7	6 - 8
- Blok II	6300 - 6800	0.3 - 1.5	5 - 9	38 - 42	5 - 7	4 - 6
- Blok V	6500 - 6800	0.4 - 0.5	7 - 12	38 - 42	1 - 4	7 - 9
- Blok VI	6200 - 6800	0.7 - 2.0	9 - 15	38 - 42	2 - 5	8 - 10
Warukin Formation						
- Blok III-U						
Blok III-U-North	5212 - 5877	0.12 - 0.25	2.20 - 5.56	45 - 70	15.0 - 24.0	21.99 - 34.24
Blok III-U-Kuangan						
Blok III-U-Durian Rabung						
- Blok III-S						
Blok III-S-Waruba	5600 - 5900	0.4 - 1.0	4 - 7	45-70	12 - 14	22 - 36
Blok III-S-Warute	5100 - 5300	0.2 - 0.8	5 - 7	45-70	14 - 16	32 - 34
- Blok IV	5100 - 5300	0.1 - 0.3	4 - 7	45-70	14 - 7	40 - 43

13. INVESTASI (USD) :

2006	2007	2008	2009	2010
-	-	1,027,403	2,014,638	3,016,131

14. TENAGA KERJA :

- Asing : -
- Indonesia : 493 orang

15. PRODUKSI DAN PENJUALAN (*000 ton) :

Tahun	Produksi	Penjualan	
		Domestik	Ekspor
2006	118.18	279.59	-
2007	197.24	275.15	-
2008	378.17	533.68	-
2009	548.80	662.28	-
2010	560,761	152,163	549,950
Rencana 2011	1,000,000	147,000	833,000

16. PETA :

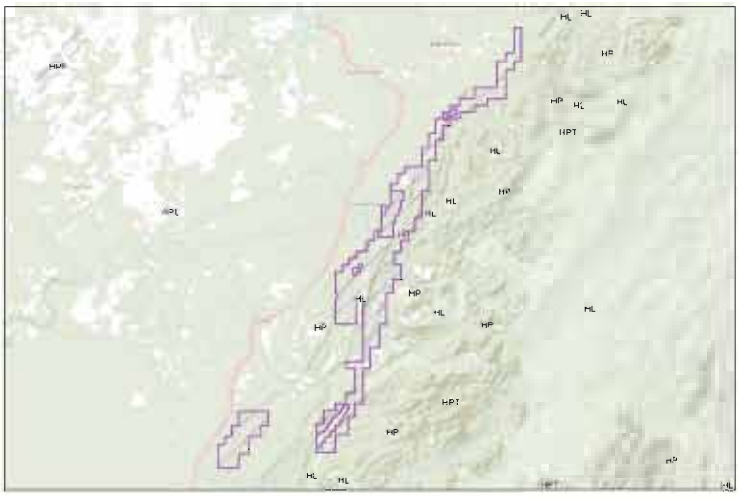

PT. BAHARI CAKRAWALA SEBUKU

1 **NAMA PERUSAHAAN** : **PT. Bahari Cakrawala Sebuku**
2 **JENIS PERIZINAN** : Perjanjian Karya Pengusahaan Pertambangan Batubara (PKP2B)
3 **TANGGAL KONTRAK** : 15 Agustus 1994 / Generasi: II
4 **LOKASI** : Kabupaten Kotabaru, Provinsi Kalimantan Selatan
5 **BAHAN GALIAN** : Batubara
6 **PEMEGANG SAHAM DAN PROSENTASE KEPEMILIKAN** :

PT. Reyka Wahana Digdjaya	Indonesia	25 %
Straits Sebuku PTE Ltd	Singapore	75 %

7 **KOMISARIS UTAMA / DIREKTUR UTAMA** :

Dirut : Ir. Ginarsa Tandinegara	Komut : -
Direktur : Lim Liang Meng	Kom : Drs. Abdul Aziz Pane

8 **ALAMAT** : Graha Kirana Lt. 12, Suite 1203, Jl. Yos Sudarso Kav. 88
Jakarta 14350

TELEPON / FAX : (021) 6502567/6502577
CONTACT PERSON : -
Kode Pos:

9 **TAHAP KEGIATAN**

	Blok Tanah Putih	Blok Eksplorasi	Blok Eksplorasi (Laut)
• Penyelidikan Umum	15-08-1994 s.d. 14-08-1995	05-12-2006 s.d. 04-12-2009 (proses perpanjangan eksplorasi)	28-11- 2008 s.d. 27-04-2011
• Eksplorasi	15-08-1995 s.d. 14-08-1998		
• Studi Kelayakan	15-08-1996 s.d. 14-08-1997		
• Konstruksi	15-08-1997 s.d. 14-08-2000		
• Produksi	01-04-1998 s.d. 31-03-2028		

10 **LUAS WILAYAH**
- Awal : 18.200 Ha
- Akhir : 5.871 Ha (produksi), 3.251 Ha (eksplorasi), 5.121 Ha (eksplorasi laut).

11 **JUMLAH / TOTAL CADANGAN** :

Blok	Cadangan (juta)		Sumberdaya (juta)		
	terbukti	terkira	terukur	terunjuk	tereka
Tanah Putih	6.29	3.46	12.35	7.31	
Middle Kanibungan	0.22	0.70	0.91	0.01	
Western Lease			9.30	64.60	187.90
WL Extension					250.00
Total	6.51	4.16	22.57	71.92	437.90

12 **KUALITAS** :
CV : 5271 – 8597
S : 0,76 – 1,30
Ash : 14,23 – 16,63

13 **INVESTASI (USD)** :

2006	2007	2008	2009	Rencana 2010
3,957,798	-	7,568,713	43,475,259	2,737,965

14 **TENAGA KERJA**
- Asing : 7 orang
- Indonesia : 1,143 orang

15 **PRODUKSI DAN PENJUALAN (*000 ton)** :

Tahun	Produksi	Penjualan	
		Domestik	Ekspor
2006	3,494,67	-	3,621,79
2007	3,382,01	-	3,466,45
2008	3,531,20	-	3,603,77
2009	1,982,70	-	-
2010	1,103,77		
Rencana 2011			

16. **PETA** :

PT. BARASENTOSA LESTARI

1. **NAMA PERUSAHAAN** : **PT. Barasentosa Lestari**
2. **JENIS PERIZINAN** : Perjanjian Karya Pengusahaan Pertambangan Batubara (PKP2B)
3. **PENANDATANGAN KONTRAK** : 15 Agustus 1994 / Generasi II
4. **LOKASI** : Kab Musi Rawas dan Kab Musi Banyuasin, Provinsi Sumatera Selatan
5. **BAHAN GALIAN** : Batubara
6. **PEMEGANG SAHAM** :

PT Duta Sarana Internusa	Belanda	99,97 %
PT Unsoco	Belanda	0,03 %

7. **DIREKSI / KOMISARIS** :

Dirut : Bingrosalto L. Tobing	Komut : Tidak Ada
Direktur : Ashis Basu	Komisaris : Raaj Kumar

8. **ALAMAT** : Prudential Tower, Lt. 16
Jl. Sudirman Kav. 79, Jakarta 12910`

TELEPON/ FAX : (021) 2996 6000 / (021) 2996 6001
CONTACT PERSON : Paula Dewi

9. **TAHAP KEGIATAN** :
PENYELIDIKAN UMUM : 15-08-1994 s/d 14-08-1995
EKSPLORASI : 15-08-1995 s/d 14-08-1998
- Perpanjangan I : 15-08-1998 s/d 14-08-1999
- Perpanjangan II : 15-08-1999 s/d 14-08-2000
- Suspensi : 29-06-2000 sd. 29-07-2003

STUDI KELAYAKAN : 30-07-2003 s/d 29-07-2004
- Perpanjangan : 30-07-2004 s/d 29-07-2005
- Suspensi 1 : 19-07-2005 s/d 18-07-2006
- Sisa perpanjangan FS : 19-07-2006 s/d 29-07-2006
- Suspensi 2 : 30-07-2006 s/d 29-07-2009

KONSTRUKSI : 30-07-2009 s/d 29-07-2012
PRODUKSI : 31-03-2011 s/d 30-03-2041

10. **LUAS WILAYAH** :
- Awal : 100.000 Ha
- Sekarang : 24.385 Ha

11. **SUMBERDAYA / CADANGAN** :

Blok	Cadangan (juta)		Sumberdaya (juta)		
	terbukti	terkira	terukur	terunjuk	tereka
Area Utara					
- Sinklin Merjang		72.74			152.95
- Sungai Kapas		38.54			42.66
- Meranti		28.65			37.01
Area Selatan					
- Muara Lakitan A/B&C	30.00	74.00	72.00	104.00	112.00
- Batukucing		8.70		36.00	6.00
- Belani		25.99		38.00	14.00
- Ampalau		3.38		17.56	
Total	30.00	239.43	101.00	178.00	345.11

12. **KUALITAS** :

Blok	Air Dried Basis (adb),(%)						CV
	Total Moisture	Inherent Moisture	Ash	Volatile Matter	Fixed Carbon	Total Sulfur	(Kcal/Kg)
Muara Lakitan A	40.57	17.01	6.70	40.09	36.33	0.50	5.191
Muara Lakitan B	37.93	20.46	6.39	35.27	36.33	0.38	4.919
Muara Lakitan C	37.51	14.99	10.28	-	-	0.26	5.050

13. **INVESTASI (USD)** :

2006	2007	2008	2009	2010
-	4,433	-	-	7,670,246

14. **TENAGA KERJA** : 2 orang
- Asing
- Indonesia : 145 orang

15. **PRODUKSI DAN PENJUALAN (*000 ton)** :

Tahun	Produksi	Penjualan	
		Domestik	Ekspor
2006	-	-	-
2007	-	-	-
2008	-	-	-
2009	-	-	-
2010	-	-	-
Rencana 2011	-	-	-

16. **PETA** :

Generasi I I — PT. BORNEO INDOBARA

1. **NAMA PERUSAHAAN** : **PT. Borneo Indobara**
2. **JENIS PERIZINAN** : Perjanjian Karya Pengusahaan Pertambangan Batubara (PKP2B)
3. **TANGGAL KONTRAK/GENERASI** : 15 Agustus 1994 / Generasi: 2
4. **LOKASI** : Kabupaten Tanah Bumbu, Provinsi KalimantanSelatan
5. **BAHAN GALIAN** : Batubara
6. **PEMEGANG SAHAM** :

- PT Roundhill Capital Indonesia	Indonesia	99,07 %
- Mariani	Indonesia	0,60 %
- Haryanto alias GE Haryanto	Indonesia	0,33 %

7. **DIREKSI / KOMISARIS** :

Presdir : Johnny Josephus Lumintang Wakil : Fuganto Widjaya Direktur : Ichsanto Gunawan Bambang Heruawan Haliman Henry Susanto	Preskom : Muktar Widjaya Wakil : Djanadi Bimo Prakoso Kom : Raden Emanuel Manoenggal Maladi Handra Karnadi

8. **ALAMAT** : Plaza BII, Tower 2 Lt. 7, Jl. MH Thamrin No. 51, Jakarta Pusat 10350 (baru)
   TELEPON/FAX : (021) 31990092 / 31905870
   CONTACT PERSON : Hans Moniaga

9. KRONOLOGI TAHAP KEGIATAN

PENYELIDIKAN UMUM	:	15 Agustus 1994 s/d 14 Agustus 1996
EKSPLORASI	:	15 Agustus 1996 s/d 09 November 1999
STUDI KELAYAKAN	:	10 November 1999 s/d 9 November 2000
• Perpanjangan 1	:	10 November 2000 s/d 9 November 2001
• Suspensi	:	10 November 2001 s/d 9 November 2004 (Krisis ekonomi)
KONSTRUKSI	:	10 November 2004 s/d 9 November 2007
PRODUKSI	:	17 Februari 2006 s/d 16 Februari 2036

10. LUAS WILAYAH

• Awal	:	112.107 Ha
-Penciutan I	:	Seluas 28.027 Ha menjadi seluas 84.080 Ha, berlaku sejak tgl 15 Agustus 1996.
-Penciutan II	:	Seluas 59.980 Ha menjadi seluas 24.100 Ha berlaku sejak tgl 10 Nop 1999.
• Sekarang	:	24.100 Ha

11. SUMBERDAYA / CADANGAN :

Blok	Cadangan (juta)		Sumberdaya (juta)		
	terbukti	terkira	terukur	terunjuk	tereka
Sesamban	6.02	2.54	18.72	13.41	11.73
Batulaki	6.36	9.48	10.07	7.43	11.17
Kusan	106.83	96.86	74.45	90.24	132.85
Girimulya			29.38	48.29	193.55
Total	119.88	108.88	132.61	159.37	349.30

12. KUALITAS : Kalori rata rata : 4.707 – 4.888 Kkal/kg , dengan kadar belerang : 0,16 – 0,39 %, Kadar abu : 3,40 – 4,95 %, dan HGI : 46 – 65

13. INVESTASI (USD) :

2006	2007	2008	2009	2010
-	-	-	11,867,221	9,611,623

14. TENAGA KERJA

• Asing	:	-
• Indonesia	:	738 orang

15. PRODUKSI DAN PENJUALAN (*000 ton) :

Tahun	Produksi	Penjualan	
		Domestik	Ekspor
2006	550	213	-
2007	-	-	-
2008	1,219	232	1,077
2009	489	247	241
2010	1,051	-	-
Rencana 2011	1.300	-	-

16. PETA :

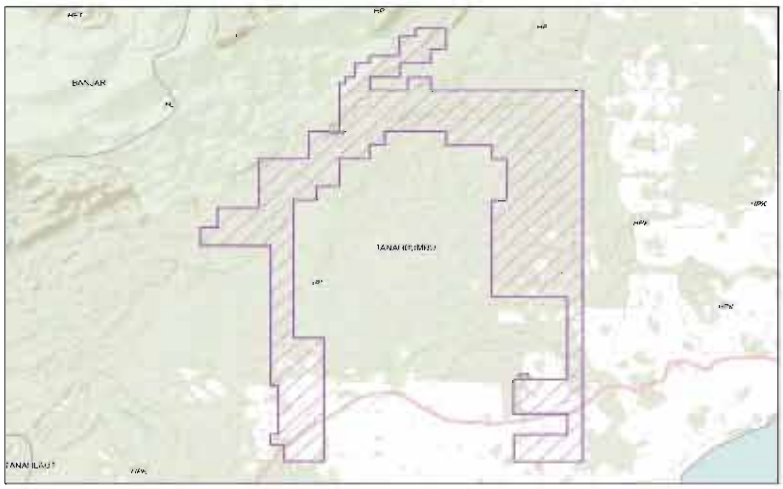

PT. GUNUNGBAYAN PRATAMACOAL

1. **NAMA PERUSAHAAN** : **PT. Gunungbayan Pratamacoal**
2. **JENIS PERIZINAN** : Perjanjian Karya Pengusahaan Pertambangan Batubara (PKP2B)
3. **TANGGAL KONTRAK/GENERASI** : 15 Agustus 1994 / Generasi II
4. **LOKASI** : Kec. Muara Muntai, Kota Bangun , Muara Pahu dan Jempang, Kab. Kutai Kartanegara dan Kutai Barat, Prop. Kaltim.
5. **BAHAN GALIAN** : Batubara
6. **PEMEGANG SAHAM** :

- PT Metalindo Prosestama	Indonesia	80 %
- Kaltim Bara Santosa	Indonesia	12 %
- Dato Low Tuck Kwong	Indonesia	6 %
- Engki Wibowo	Indonesia	2 %

7. **DIREKSI / KOMISARIS** :

Dirut: Dato' Low Tuck Kwong Ny. Jenny Quantero Lim Chai Hock Engki Wibowo Chin Wai Fong	Komut : Ir. Komajaya Kom: : Hendro Setyono

8. **ALAMAT** : Graha Irama Bldg. 12th Floor, Jl. H.R. Rasuna Said Blok X -1, Kav.1 & 2, Jakarta Selatan 12950, P.O. Box 3273 Jakarta 10002

   TELEPON/FAX : 021) 526 9868/ 021 - 526 9866

   CONTACT PERSON : Ir. Muryatno
9. **KRONOLOGI TAHAP KEGIATAN**

	BLOK A	BLOK B
PENYELIDIKAN UMUM	15-08-1994 s.d. 14-08-1995	15-08-1994 s.d. 14-08-1995
EKSPLORASI	15-08-1996 s.d. 05-08-1999	15-08-1996 s.d. 05-08-1999
Perpanjangan 1	-	15-08-1999 s.d. 14-08-2000
Perpanjangan 2	-	15-08-2000 s.d. 14-08-2001
STUDI KELAYAKAN	15-06-1998 s.d. 14-06-1999	15-05-2002 s.d. 14-05- 2003
Perpanjangan	-	15-05-2003 s.d. 14-04-2004
KONSTRUKSI	29-03-1999 s.d. 28-03-2002	15-05-2004 s.d. 14-04-2007
PRODUKSI	12-07-1999 s.d. 11-07-2029	15-05-2007 s.d. 11-07-2029

10. **LUAS WILAYA H PER KODE WIL**
    - Awal : 100.000 Ha
    - -Penciutan I : 25.460 Ha menjadi seluas 74.540 Ha berlaku tgl. 15-08-1996
    - -Penciutan II : 24.720 Ha menjadi seluas 49.820 Ha berlaku tgl. 15-08-1999
    - -Penciutan III : 2.071 Ha menjadi seluas 46.749 Ha
    - -Perluasan I : 3.361 Ha menjadi seluas 50.110 Ha berlaku tgl. 22-12-2000
    - -Penciutan IV : 12.160 Ha menjadi seluas 37.950 Ha berlaku tgl. 1-10-2002
    - -Penciutan V : 1.960 Ha menjadi seluas 35.990 Ha berlaku tgl. 28-3-2003
    - -Penciutan VI : 11.444 Ha menjadi seluas 24.546 Ha berlaku tgl. 10-9-2005
    - -Penciutan VII : 491 Ha menjadi seluas 24.055 Ha berlaku tgl. 3-8-2006
    - Sekarang : 24.055 Ha
11. **SUMBER DAYA / CADANGAN** :

Blok	Cadangan (juta)		Sumberdaya (juta)		
	terbukti	terkira	terukur	terunjuk	tereka
Blok I					
SP	0.85		2.90	0.50	0.40
Keham	2.08	0.55	6.90	4.70	8.00
Cilong	2.47		4.70	1.80	0.40
Mantan	1,08		2.40	0.50	0.03
Blok II					
Tlaga	1,16		13.91	4.21	0.34
Jebor	043		7.65	5.56	3.46
Dame	0.32		6.37	1.99	0.06
Klawit	14.94		4.28	0.32	0.07
Rusuh	0.76		27.67	7.66	2.81
Payang Selatan	0.84	1.63	0.73	0.63	0.58
Payang Tengah	0.46	0.04	0.97	0.47	0.33
Payang Utara	2.63	2.81	1.52	2.35	2.71
Total	21.53	5.03	79.99	30.68	19.17

12. **KUALITAS** : *Proximate Analysis* (adb)
IM (%) 5,4 - 7,3; Ash (%) 3,6 -6,3; VM (%) 39,7 - 61,5; FC (%) 47,1 - 61,5; TS (%) 0,41 - 1,29; CV (Cal/gr) 6.813 - 7.267.

13. **INVESTASI (USD)** :

2006	2007	2008	2009	2010
13,159,248	12,765,138	-	6,465,814	57,747,529

14. **TENAGA KERJA** :
Asing : 8 orang
Indonesia : 2,624 orang

15. **PRODUKSI DAN PENJUALAN (*000 ton)** :

Tahun	Produksi	Penjualan	
		Domestik	Ekspor
2006	5,155	4,209	949
2007	4,532	3,525	934
2008	4,459	2,880	623
2009	1,874	1,782	124
2010	3.749	3,005	1,042
Rencana 2011	3.770	-	-

16. **PETA** :

Generasi I I — PT. INDEXIM COALINDO

1. **NAMA PERUSAHAAN** : **PT. Indexim Coalindo**
2. **JENIS PERIZINAN** : Perjanjian Karya Pengusahaan Pertambangan Batubara (PKP2B)
3. **TANGGAL KONTRAK/GENERASI** : 15 Agustus 1994 / Generasi 2
4. **LOKASI** : Kab Kutai Timur, Provinsi Kalimantan Timur
5. **BAHAN GALIAN** : Batubara
6. **PEMEGANG SAHAM** :

- Tony Lauran	Indonesia	3,5 %
- Budi Prawira	Indonesia	3,5 %
- Achmad Hartawiddjaya	Indonesia	3,5 %
- Djoni Muksin	Indonesia	3,5 %
- Sahat Pasaribu	Indonesia	1,75 %
- Pung Budianto	Indonesia	1,75 %
- PT Sarana Panen Abadi	Indonesia	82,5 %

7. **DIREKSI / KOMISARIS** :

Presdir : Gautama Hartarto	Preskom : Mulyati Gozali
Dir : Johan Setiawan	Kom : Matheus Rukmasaleh Arif
Sukanto Hartono	Indrayudha
Laura Rahardja	Hendry Hasiholan Batubara
Gino Sakiris	Djoni Muksin
Sahat Pasaribu	Lauw Chris Wijaya

ALAMAT : Wisma Hayamwuruk Lt. 8, Jl. Hayam Wuruk No. 8, Jakarta 10120
TELEPON/ FAX : Telp. 231 345/46, 231 3284/85, Fax. 231 3323
CONTACT PERSON : Basuni Maliki

9. **TAHAP KEGIATAN**
PENYELIDIKAN UMUM : 15-08-1994 s/d 14-08-1995
- Perpanjangan PU : 15 Agustus 1995 s/d 14 Agustus 1996
EKSPLORASI : 15 Agustus 1996 s/d 14 Agustus 1999
- Suspensi 1 : 5 Mei 1999 s/d 4 Mei 2000
- Perpanjangan 1 : 5 Mei 2000 s/d 4 Mei 2001
- Suspensi 2 : 15 Agustus 2001 s/d 14 Agustus 2002

- Suspensi 2 : 15 Agustus 2001 s/d 14 Agustus 2002
- Suspensi 3 15 Agustus 2002 s/d 14 Agustus 2003
- Suspensi 4 15 Agustus 2003 s/d 14 Agustus 2004
- Perpanjangan 2 14 Agustus 2004 s/d 13 Agustus 2005

STUDI KELAYAKAN : 14 Agustus 2005 s/d 13 Agustus 2006

KONSTRUKSI : 14 Agustus 2006 s/d 13 Agustus 2009

Perpanjangan : 14 Agustus 2009 s/d 13 Agustus 2010

PRODUKSI : 14 Agustus 2010 s/d 13 Agustus 2040

10. LUAS WILAYAH :

- Awal : 100.000 Ha DU. 1650/Kaltim
- Sekarang : 24.050 Ha (KW. 96 PBO 415)

11. SUMBERDAYA / CADANGAN :

Blok	Cadangan (juta)		Sumberdaya (juta)		
	terbukti	terkira	terukur	terunjuk	tereka
Blok 1	8.69		7.81	11.29	40.91
Blok 2	18.99		47.97	52.44	70.83
Blok 3	14.48		26.88	47.83	77.37
Blok 4	0.80		2.03	5.28	14.13
Blok 5					
Blok 6	3.98		5.45	16.95	40.28
Blok 7	5.44		8.67	19.35	49.22
Blok 8	1.81		0.87	1.97	4.78
Blok 9	2.34		0.86	2.38	6.08
Blok 10	2.61		3.63	7.76	20.42
Blok 11	6.56		16.35	31.13	62.53
Blok 12					
Blok 13					
Blok 14					
Total	65.70	0.00	120.51	196.38	386.56

12. KUALITAS :

Blok	CV (adb)	S (adb)	Ash (adb)	VM (adb)
Blok 1	3615 - 6036	0.1 - 3.28	0.7 – 21.9	24.2 – 45
Blok 2	5223 - 5273	0.23 – 1.61	1.1 – 2.53	38.3 – 42.66
Blok 3	5669	1.86	4.99	39.07
Blok 4	5087 - 6143	0.31 – 2.88	0.7 – 8.83	37.8 – 45.45
Blok 5	4928 - 5986	2.25 – 2.54	0.35 – 18.69	35.65 – 42.16
Blok 6	4806 - 6100	0.22 – 2.93	1.39 – 4.8	35.10 – 48.65
Blok 7				
Blok 8	5333 - 6143	0.31 – 2.88	0.7 – 3.70	37.80 – 45.45
Blok 9	≥ 5000	≤ 1.5		
Blok 10	5040 – 5711	0.12 – 3.47	0.58 – 11.85	35.90 – 42.40
Blok 11	4910 - 5715	0.14 – 1.72	0.95 – 3.70	38.57 – 44.41
Blok 12	4861 - 5712	0.49 – 3.0	0.14 – 10.2	37.65 – 47.36
Blok 13	5138 - 5933	1.02 – 2.80	1.31 – 5.63	37.32 – 44.55

13. INVESTASI (USD) :

2006	2007	2008	2009	2010
-	-	-	469,990	1,011,631

14. TENAGA KERJA

- Asing : -
- Indonesia : 103 orang

15. PRODUKSI DAN PENJUALAN :
(*000 ton)

Tahun	Produksi	Penjualan	
		Domestik	Ekspor
2006	-	-	-
2007	-	-	-
2008	-	-	-
2009	-	-	-
2010	-	-	-
Rencana 2011	-	-	-

16. PETA :

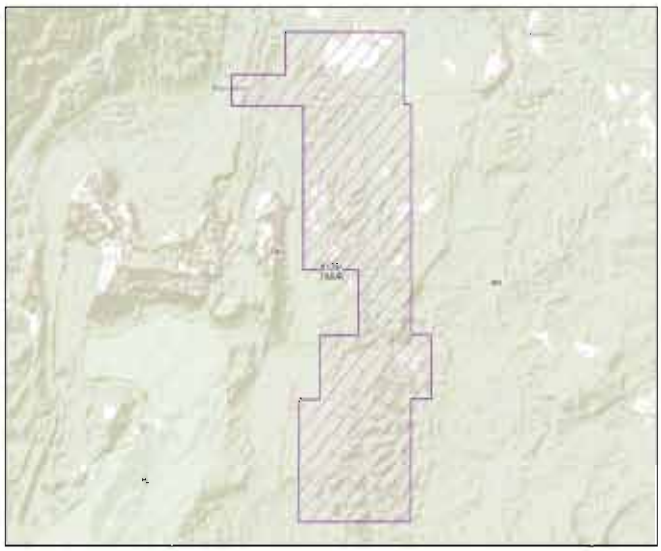

Generasi I I — PT. JORONG BARUTAMA GRESTON

1. NAMA PERUSAHAAN : **P.T. Jorong Barutama Greston**
2. JENIS PERIZINAN : Perjanjian Karya Pengusahaan Pertambangan Batubara (PKP2B)
3. TANGGAL KONTRAK/GENERASI : 15 Agustus 1994 / Generasi 2
4. LOKASI : Jorong; Penyipatan dan Batu Ampar, Kabupaten Tanah Laut, Provinsi Kalimantan Selatan
5. BAHAN GALIAN : Batubara
6. PEMEGANG SAHAM :

- PT Indo TambangRaya Megah	ind/thailand	99,9 %
- PT Kitadin	Indonesia	0,1 %

7. DIREKSI / KOMISARIS :

Presdir : Pongsak Thongampai	Preskom : Sutoyo Sutejo
Dir : Aphimuk Taifayongvhichit	Komisaris : Rawi Corsiri
Serm Munkong	Lukmanul Hakim
Somyot Ruchirawat	
Leksono Poeranto	

8. ALAMAT : Venture Building Lantai 2, Jl. R.A. Kartini No. 26, (Out er Ring Road -Cilandak) Jakarta Selatan 12430

TELEPON/ FAX : (021) 759 12259/(021) 750 4589-90

CONTACT PERSON : Muid Makruf

9. TAHAP KEGIATAN

	KW 97PB0308	KW 00PB0318
PENYELIDIKAN UMUM	15-08-1994 s/d 14-08-1995	15-08-1994 s/d 14-08-1995
- Perpanjangan	15-08-1995 s/d 14-08-1996	15-08-1995 s/d 14-08-1996
EKSPLORASI	15-08-1996 s/d 14-08-1999	15-08-1996 s/d 14-08-1999
STUDI KELAYAKAN	01-10-1998 s/d 30-09-1999	07-12-2000 s/d 06-12-2003
KONSTRUKSI	29-10-1999 s/d 28-10-2002	04-05-2002 s/d 03-05-2005
PRODUKSI	10-12-1999 s/d 09-12-2029	10-12-1999 s/d 09-12-2029

10 LUAS WILAYAH :

Awal : 98.418 Ha

Sekarang : 11.676,92 Ha

11 SUMBERDAYA / CADANGAN :

Blok	Cadangan (juta)		Sumberdaya (juta)		
	terbukti	terkira	terukur	terunjuk	tereka
Blok Barat					
- Tipe J1 (Seam U)			10.56	19.55	
- Tipe J1 (Seam M)	2.90		3.82		
- Tipe J2 (Seam M)				0.24	6.29
Blok Timur					
- Tipe J1 (Seam U)			49.63		
- Tipe J1 (Seam M)	4.04		99.24		
- Tipe J2 (Seam M)			2.43	3.12	2.43
Total	6.94	0.00	165.68	22.90	8.71

11 SUMBERDAYA / CADANGAN :

Blok	Cadangan (juta)		Sumberdaya (juta)		
	terbukti	terkira	terukur	terunjuk	tereka
Blok Barat					
- Tipe J1 (Seam U)			10.56	19.55	
- Tipe J1 (Seam M)	2.90		3.82		
- Tipe J2 (Seam M)				0.24	6.29
Blok Timur					
- Tipe J1 (Seam U)			49.63		
- Tipe J1 (Seam M)	4.04		99.24		
- Tipe J2 (Seam M)			2.43	3.12	2.43
Total	6.94	0.00	165.68	22.90	8.71

12 KUALITAS BATUBARA :

	QUALITY			
	CV (adb)	S (adb)	ASH (adb)	TM (ar)
Logkota (Eosen)	6,595	1.19	9.83	11.65
Blok Timur & Barat (Miosen)	5,920	1.00	3.53	20.33
Blok Timur (Miosen Atas)	5224 - 5428	0,15 - 1,14	2,54 - 4,57	30,18 - 31,43
Blok Barat (Miosen Atas)	5047 - 5286	0,12 - 1,23	2,76 - 6,2	30,96 - 34,93

13 INVESTASI (USD) :

2006	2007	2008	2009	2010
1,950,863	933,793	132,689	2,737,031	674,773

14 TENAGA KERJA

Asing : 13 orang
Indonesia : 1.162 orang

15. PRODUKSI DAN PENJUALAN (*000 ton) :

Tahun	Produksi	Penjualan	
		Domestik	Ekspor
2006	3,091	434	1,480
2007	2,631	736	1,941
2008	2,419	616	2,033
2009	1,310	366	644
2010	702.611	120.97	581.64
Rencana 2011	1.052.753	192.609	833.144

16. PETA :

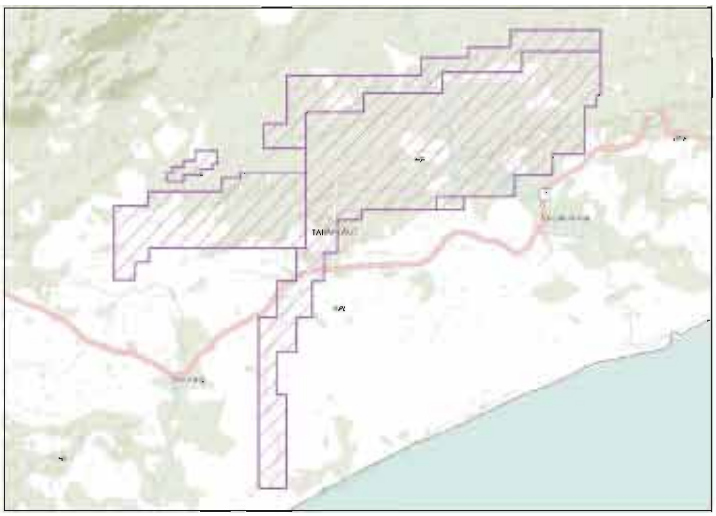

Generasi I I

PT. KARTIKA SELABUMI MINING

1. **NAMA PERUSAHAAN** : **PT. Kartika Selabumi Mining**
2. **JENIS PERIZINAN** : Perjanjian Karya Pengusahaan Pertambangan Batubara (PKP2B)
3. **TANGGAL KONTRAK/GENERASI** : 15 Agustus 1994 / Generasi II
4. **LOKASI** : Kab. Kutai Kartanegara, Prop. Kaltim.
5. **BAHAN GALIAN** : Batubara
6. **PEMEGANG SAHAM** :

PT Marino Mining International	Indonesia	99 %
Ny. Tjandra Sari	Indonesia	1 %

7. **DIREKSI / KOMISARIS** :

Dirut : Letjen. TNI (Purn) Sofian Effendi	Komut : Kiki Syahnarki
Dir. : - Drs. Sam Supiratna	Komisaris : - Sony Dolvie Pioh
- David	- Dadang Antis Tiyono, SE

8. **ALAMAT** (baru) : Menara Gracia Lt. 6, Jl. HR Rasuna Said, Kav. C-17, Jakarta Selatan
   TELEPON/FAX : 5220888, 5221295 / 5221294, 5202888
   CONTACT PERSON : Ir. Dadang Antis
9. **KRONOLOGI TAHAP KEGIATAN**
   PENYELIDIKAN UMUM : 15-08-1994 s.d. 14-08-1995
   EKSPLORASI : 15-08-1996 s.d. 05-08-1999
   STUDI KELAYAKAN : 11-12-1997 s.d. 10-12-1998
   KONSTRUKSI : 12-12-2001 s.d. 11-12-2004
   PRODUKSI : 21-07-2003 s.d. 20-07-2033
10. **LUAS WILAYAH** :
   - Awal : 100.000 Ha
   - Sekarang : 17.550 Ha
11. **SUMBER DAYA / CADANGAN** :

Blok	Cadangan (juta)		Sumberdaya (juta)		
	terbukti	terkira	terukur	terunjuk	tereka
Pian Batu	2.75		2.65	3.44	
Bukit Osor Timur	1.78		1.78		
Fajar Sakti Utara	0.91		0.90	2.82	
Perian Aktif			0.90		
Perian Barat				3.50	
Bukit Osor Barat				15.42	
Sepaku Selatan				13.54	
Sepaku Utara				3.50	
Mega Pit Perian				10.00	
Fajar Sakti Selatan				2.50	
Total	5.44	0.00	6.23	54.72	0.00

12. **KUALITAS** : *proximate analysis* (adb)
   Ash (%) 3,1 - 9,4; TS (%)0,64 -4,41; CV (Cal/gr) 7152 - 7879
13. **INVESTASI (USD)** :

2006	2007	2008	2009	Rencana 2010
-	11,083,492	-	-	9,409,667

14. **TENAGA KERJA** :
   - Asing : -
   - Indonesia : 98 orang
15. **PRODUKSI DAN PENJUALAN (*000 ton)** :

Tahun	Produksi	Penjualan	
		Domestik	Ekspor
2006	1,108	1,109	-
2007	341	593	-
2008	207	188	-
2009	-	-	-
2010	262	-	-
Rencana 2011	500	137.38	362.62

16. **PETA** :

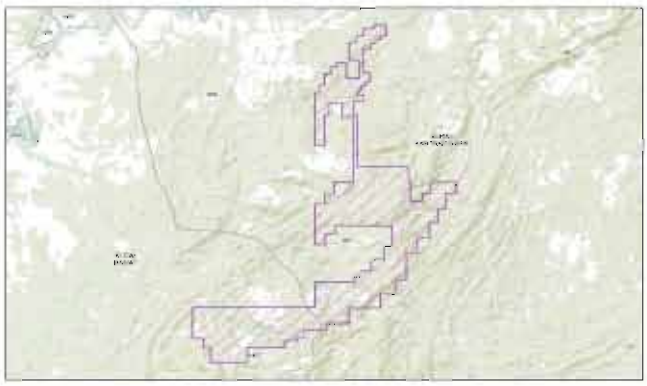

PT. MANDIRI INTIPERKASA

1. **NAMA PERUSAHAAN** : **PT Mandiri Intiperkasa**
2. **JENIS PERIZINAN** : Perjanjian Karya Pengusahaan Pertambangan Batubara (PKP2B)
3. **PENANDATANGAN KONTRAK** : Tanggal 15 Agustus 1994 / Generasi II
   No. Kontrak 008/PK/PTBA-MI/1994
4. **LOKASI** : Kabupaten Nunukan dan Kabupaten Bulungan Provinsi Kalimantan Timur
5. **BAHAN GALIAN** : Batubara
6. **PEMEGANG SAHAM** :

Eka Sinto Kasih	Indonesia	20 %
Eddy Sigiarto	Indonesia	30 %
PT Harapan Mandiri Utama	Indonesia	50 %

7. **DIREKSI DAN KOMISARIS** :

Dirut : Sihol V. Batubara Dir : Muhamad Ispar Riu Eka Sinto Kasih	Preskom : Eddy Sugianto

8. **ALAMAT** : ProMandiri Building, Komp. Sentra Latumeten
   Jl. Prof. Dr. Latumeten No. 50 Jakarta Barat 11460
   E-mail : intiperkasa@mandirigroup.comp
   TELEPON/ FAX : (021) 5670037, 5669907/ (021) 5671295
   CONTACT PERSON : Syahrul/Suswati
9. **TAHAP KEGIATAN** :
   KONSTRUKSI : 6 Maret 1998 s/d 5 Maret 2001
   Suspensi : 5 Maret 2001 s/d 4 Juni 2003
   Perpanjangan : 5 Juni 2003 s/d 4 Juni 2004
   PRODUKSI : 5 Juni 2004 s/d 4 Juni 2034
10. **LUAS WILAYAH** :
    AWAL : 9.240 Ha (KW 98PB0035)
    SEKARANG : 9.240 Ha
11. **SUMBERDAYA / CADANGAN** :

Blok	Cadangan (juta)		Sumberdaya (juta)		
	terbukti	terkira	terukur	terunjuk	tereka
Blok AI	0.44		9.27		
Blok AII, AIII, dan B	15.71		33.01		
Blok C	4.31		12.08		
Total	20.46	0.00	54.35	0.00	0.00

12. **KUALITAS BATUBARA** :
    - TM : 17.30 % (ar)
    - IM : 7.62 % (adb)
    - Ash : 7.20 % (adb)
    - VM : 31.80 % (adb)
    - FC : 37.72 % (adb)
    - TS : 0.14 – 1.22 % (adb)
    - CV : 5700 – 7.727 Kcal/kg (adb)
13. **INVESTASI (USD)** :

2006	2007	2008	2009	2010
4,367,938	5,716,656	13,870,903	13,244,382	3,512,572

14. **TENAGA KERJA** :
    Asing : -
    Indonesia : 1044 Orang
15. **PRODUKSI DAN PENJUALAN (*000 ton)** :

Tahun	Produksi	Penjualan	
		Domestik	Ekspor
2006	602	16.31	352
2007	1,081	0	1,020
2008	1,165	32.37	897
2009	1,735	32.39	1,814
2010	3,298	0.053	2.984
Rencana 2011	3.000	1.196	1.803

16. **PETA** :

Generasi I I

PT. MARUNDA GRAHA MINERAL

1. **NAMA PERUSAHAAN** : **PT. Marunda Graha Mineral**
2. **JENIS PERIZINAN** : Perjanjian Karya Pengusahaan Pertambangan Batubara (PKP2B)
3. **TANGGAL KONTRAK/GENERASI** : 15 Agustus 1994 / Generasi: 2
4. **LOKASI** : Kecamatan Laung Tuhup, Kabupaten Murung Raya, Provinsi Kalimantan Tengah
5. **BAHAN GALIAN** : Batubara
6. **PEMEGANG SAHAM** :

Saiman Ernawan	Indonesia	61,2 %
Eddy Winata	Indonesia	15,3 %
Itochu Coal Resources Australia PTY. LTD.	Australia	23,5 %

7. **DIREKSI / KOMISARIS** :

Dirut : Soekardono	Komut: Saiman Ernawan
Dir: - Suryadi Ernawan	Kom: - Eddy Winata
- Kusmono Wirjowiredjo	- Shinya Horiguchi
- Takenori Murata	

8. **ALAMAT** : Jl. Agus Salim No. 65, Gondangdia, Menteng, Jakarta
   TELEPON/FAX : 021 39136990 / 021 3916991
   CONTACT PERSON : Ir. Kusmono, MSc

9. **KRONOLOGI TAHAP KEGIATAN**

	KW 00PBO179	KW 98PB0025
PENYELIDIKAN UMUM	15-08-1994 s.d. 14-08-1996	15-08-1994 s.d. 14-08-1996
EKSPLORASI	15-08-1996 s.d. 14-08-1999	15-08-1996 s.d. 14-08-1999
• Perpanjangan 1	15-08-1999 s.d. 14-08-2000	15-08-1999 s.d. 14-08-2000
STUDI KELAYAKAN	22-06-2000 s.d. 21-06-2001	15-08-2001 s.d. 15-08-2002
• Suspensi	-	06-02-2002 s.d 05-08-2002
• Perpanjangan	-	15-02-2003 s.d. 14 -02-2004
KONSTRUKSI	22-12-2000 s.d. 21-12-2003	15-02-2004 s.d. 14 -02-2007
PRODUKSI	22-12-2003 s.d. 21-12-2033	15-02-2007 s.d. 21-12- 2033

10. **LUAS WILAYAH**
    - Awal : 99.792 Ha
    - Sekarang : 23.541 Ha terdiri dari 12.880 Ha Tahap Produksi (KW 00PB0179) dan 10.661,30 Ha Tahap Konstruksi (KW 98PB0025)

11. **SUMBERDAYA / CADANGAN** :

Blok	Cadangan (juta)		Sumberdaya (juta)		
	terbukti	terkira	terukur	terunjuk	tereka
NK	2,38	5,00	0.19	2.27	3,28
CK	9,48	16,02	0.84	3.07	-
SE	6,06	21,50	4.65	5.18	7,96
Central Mantubuh	20,38	16,29	4.30	8.88	12,63
Kawi Timur	7,28	12,66	0.26	7.93	10,66
Menyango	3,23	638,199	1.84	11.43	-
Bambang	2,09	2,91	28.74	24.04	2,49
Bondang	26,15	32,41	6.64	11.70	25,95
Tahujan	16,51	7,83	7.99	15.29	12,86
PendasIron	3,89	23,28	3.11		19,48
Maruwei	5,89	35,36	16.47	19.64	23,31
Belawan	1,30	7,304,085	2.70	4.60	5,91

12. **KUALITAS** : Kadar rata rata : 7.564 Kkal/kg , kadar belerang : 1,24 %, Kadar abu : 8,95 %, dan TM: 7,35%

13. **INVESTASI (USD)** :

2006	2007	2008	2009	2010
6,352,768	3,824,169	1,810,088	20,389,053	2,482,529

12. **TENAGA KERJA**
    - Asing : -
    - Indonesia : 1262 orang

13. **PRODUKSI DAN PENJUALAN (*000 ton)** :

Tahun	Produksi	Penjualan	
		Domestik	Ekspor
2006	1,380	-	779
2007	847	-	1,636
2008	1,443	-	1,248
2009	77,74	-	341
2010	1,309	-	1.695
Renana 2011	1,500	-	-

14. **PETA** :

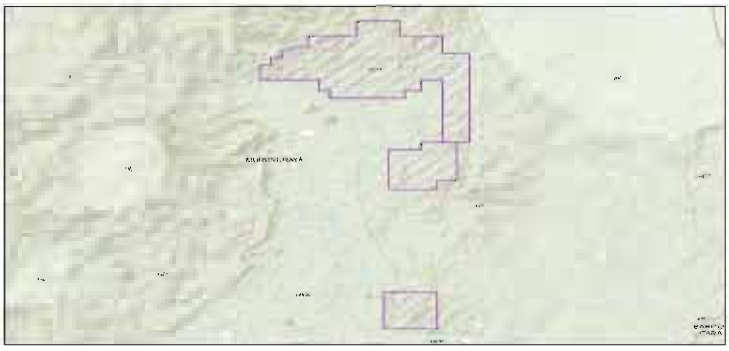

PT. RIAU BARAHARUM

1. **NAMA PERUSAHAAN** : PT Riau Baraharum
2. **JENIS PERIZINAN** : Perjanjian Karya Pengusahaan Pertambangan Batubara (PKP2B)
3. **TANGGAL KONTRAK/GENERASI** : 15 Agustus 1994 / Generasi 2
4. **LOKASI** : Kecamatan Seberida, Batang Cenako, Batang Gangs al Kab. Indragiri Hulu dan Kecamatan Keritang, Kab. Indragiri Hilir, Propinsi Riau.
5. **BAHAN GALIAN** : Batubara
6. **PEMEGANG SAHAM** :

- PT Sumber Bara Lestari	Indonesia	47,5 %
- PT Karunia Tambang Mandiri	Indonesia	2,5 %
- PT Permata Energy Resources	Indonesia	50 %

7. **DIREKSI / KOMISARIS** :

Presdir : DR. R.A. Dessi H. Natalegawa	Komut: Sugiharto
Dir : Aris Munandar	Kom : - Sanjeva Advani
: Herbin Sitorus	: - Woerjatmoko
: Hans Moniaga	

8. **ALAMAT** : Equity Tower Lantai 27, Sudirman Business District (SCBD)
Jl. Jend. Sudirman Kav. 52-53 Lot. 9 Jakarta 12190

TELEPON/FAX : (021) 5150304 / 5150242
CONTACT PERSON : Ms. Sri R. Djasman

9. **KRONOLOGI TAHAP KEGIATAN**
PENYELIDIKAN UMUM : 15-08-1994 s.d. 14-08-1995
EKSPLORASI : 15-08-1995 s.d. 14-08-1998
STUDI KELAYAKAN : 15-08-1998 s.d. 14-08-1999
- **Perpanjangan** 15-08-1999 s.d. 14-08-2000

KONSTRUKSI : 30-08-2000 s.d. 29-08-2003
- **Suspensi 1** 30-08-2001 s.d. 29-08-2002
- **Suspensi 2** 30-08-2002 s.d..29-08-2003
- **Suspensi 3** 30-08-2003 s.d. 29-08-2004
- **Konstruksi (Sisa waktu)** 30-08-2004 s.d. 29-08-2006

PRODUKSI : 31-03-2005 s.d. 30-03-2035

10. **LUAS WILAYAH PER KODE WIL** :
- Awal : 97.969 Ha (DU 1043/Riau)
- Sekarang : 24.450 Ha (99PBO262)

11. **SUMBER DAYA / CADANGAN** :

Blok	Cadangan (juta)		Sumberdaya (juta)		
	terukur	terbukti	terukur	terunjuk	tereka
Kasai - Kelesa	4.64	7.53	10.10	4.52	3.82
Siambul - R Langsat	4.04	8.20	12.40	3,58	2.63
Sesirih - Seberida	7.56	9.29	21.97	9.29	7.56
Pejangki	2.56	2.80	6.62	2.80	2.56
Lemang	0.62	0.77	1.72	0.77	0.63
Sungai Akar - Talang Langkat	0.59	0.80	1.89	0.80	0.59
Total	4.63	1.57	54,7	22.39	17,79

12. **KUALITAS** :

	CV	S	Ash	FC	HGI	VM	TM
Kasai - Kelesa	5495 - 7041	0.49 - 2.80	1.20 - 20.20	39 - 42	-	38 - 40	4.10 - 13.60
Siambul - R Langsat	5778 - 7040	0.39 - 3.25	4.60 - 17.77				4.70 - 10.96
Sesirih - Seberida							
Pejangki	5262 - 7176	0.51 - 2.53	3.52 - 29.94				3.79 - 8.37
Lemang	3328 - 5872	0.27 - 0.75	8.80 - 42.60				9.87 - 22.78
Sungai Akar - Talang Langkat							

13. **INVESTASI (USD)** :

2006	2007	2008	2009	2010
199,022	451,334	369,633	79,582,315	199,114

14. **TENAGA KERJA**
- Asing : -
- Indonesia : 1251 orang

15. **PRODUKSI DAN PENJUALAN (*000 ton)** :

Tahun	Produksi	Penjualan	
		Domestik	Ekspor
2006	167	68	-
2007	916	753	368
2008	713	34	706
2009	325	-	282
2010	2,21	-	-
Rencana 2011	1.500	-	-

16. **PETA** :

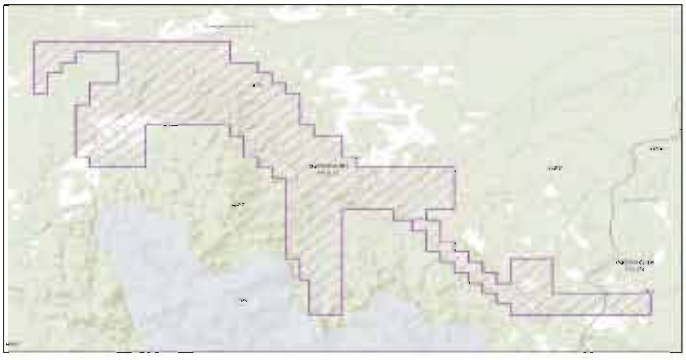

PT. TRUBAINDO COAL MINING

1. **NAMA PERUSAHAAN** : PT. Trubaindo Coal Mining
2. **JENIS PERIZINAN** : Perjanjian Karya Pengusahaan Pertambangan Batubara (PKP2B)
3. **TANGGAL KONTRAK/GENERASI** : 15 Agustus 1994 / Generasi 2
4. **LOKASI** : Kab Kutai Barat, Provinsi Kalimantan Timur
5. **BAHAN GALIAN** : Batubara
6. **PEMEGANG SAHAM** :

- PT Indo Tambangraya Megah	Ind/Thailand	99,99 %
- PT Kitadin	Indonesia	0.01 %

7. **DIREKSI** :

Presdir : Pongsak Thongampai	Preskom : Sutoyo Sutejo
Dir : Aphimuk Taifayongvhichit	Komisaris : Lukmanul Hakim
Serm Munkong	Rawi Corsin
Somyot Ruchirawat	
Leksono Poeranto	

8. **ALAMAT** : Ventura Building Lt. 3, Jl. RA. Kartini No.26, Cilandak Jakarta
TELEPON/ FAX : Telp. 750 4390, Fax. 750 4386
CONTACT PERSON : Ardi Surya

9 **TAHAP KEGIATAN**
PENYELIDIKAN UMUM : 15-08-1994 s.d. 14-08-1995
EKSPLORASI : 15-08-1996 s.d. 14-08-1999
Perpanjangan I : 15-08-1999 s.d. 14-08-2000
Perpanjangan II : 15-08-2000 s.d. 14-08-2001
-Suspensi I : 1-01-2000 s.d. 31-12-2000 (harga jual rendah, belum ada infrastruktur dan jauh, sehingga memerlukan biaya besar)
-Suspensi II : 1-01-2001 s.d. 30-06-2001 (sda)
STUDI KELAYAKAN : 26-09-2002 s.d. 25-09-2003
Perpanjangan : 26-09-2003 s.d. 25-09-2004
KONSTRUKSI : 26-09-2004 s.d. 25-09-2007
PRODUKSI : 28-02-2005 s.d. 27-02-2035

10 **LUAS WILAYAH** :
Awal : 94.415 Ha (KW 96PB0160)
Penciutan I : 44.245 Ha menjadi seluas 50.170 Ha berlaku mulai tgl. 15 Agustus 1996
Penciutan II : 26.520 Ha menjadi seluas 23.650 Ha berlaku mulai tgl. 26 September 2002
Sekarang : 23.650 Ha (KW 96PB0160)

11 **SUMBERDAYA / CADANGAN** :

Blok	Cadangan (juta)		Sumberdaya (juta)		
	terbukti	terkira	terukur	terunjuk	tereka
NB - North Block	74.76	23.80	223.67	78.90	
SB1 - Dayak Besar					
SB2 - Biangan					
Total	74.76	23.80	223.67	78.90	0.00

12 **KUALITAS** :

	CV	S	Ash	FC	VM	IM	TM
NB - North Block	6694	0.87	4.61	47.19	40.81	9.01	12.71
SB1 - Dayak Besar	7397	2.14	4.67	50.38	41.56	3.38	7.08
SB2 - Biangan	7058	0.92	3.09	47.94	41.85	7.12	9.06

13 **INVESTASI (USD)** :

2006	2007	2008	2009	2010
18,893,168	4,252,630	6,000,000	3,338,435	6,221,909

14 **TENAGA KERJA** :
Asing : 31 orang
Indonesia : 2960 orang

15 **PRODUKSI DAN PENJUALAN (*000 ton)** :

Tahun	Produksi	Penjualan	
		Domestik	Ekspor
2006	1,610	1,171	398
2007	5,738	1,589	2,754
2008	3,555	1,321	2,400
2009	4,544	558	4,025
Rencana 2010	6,000	3,052	2,947

16. **PETA** :

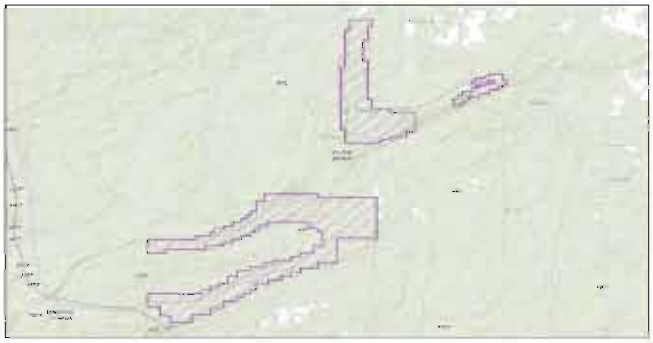

PD. BARAMARTA

1. **NAMA PERUSAHAAN** : **PD. Baramarta**
2. **JENIS PERIZINAN** : Perjanjian Karya Pengusahaan Pertambangan Batubara (PKP2B)
3. **TANGGAL KONTRAK / GENERASI** : 31 Mei 1999 / Generasi 3
4. **LOKASI** : Kab. Banjar, Provinsi Kalimantan Selatan
5. **BAHAN GALIAN** : Batubara
6. **PEMEGANG SAHAM** : Pemerintah Daerah Tingkat II Banjar : 100%
7. **DIREKSI dan KOMISARIS** : H. Sofyan Asli
8. **ALAMAT** : Komplek Pangeran Antasari No. 36, Martapura 70614
   TELEPON / FAX : (0511) 4721019 / (0511) 4722502
   CONTACT PERSON : Drs. H.GT. Chairiansyah
9. **KRONOLOGI TAHAP KEGIATAN**

	Blok I & Blok II	Blok III
PENYELIDIKAN UMUM	31-05-1999 s.d. 23-06-2000	31-05-1999 s.d. 30-05-2000
EKSPLORASI	24-06-2000 s.d. 09-07-2000	24-06-2000 s.d. 30-05-2002
▪ **Perpanjangan 1**	-	31-05-2002 s.d. 30-05- 2003
▪ **Perpanjangan 2**	-	31-05-2003 s.d. 30-05-2004
STUDI KELAYAKAN	10-07 2000 s.d. 16-11-2000	31-05-2004 s.d. 30-05- 2005
▪ **Perpanjangan**	-	31-05-2005 s.d. 30-05-2006
KONSTRUKSI	17-11-2000 s.d. 13-12-2000	31-05-2006 s.d. 30-05-2009
PRODUKSI	14-12-2000 s.d. 13-12-2030	13-05-2008 s.d. 13-12-2030

10. **LUAS WILAYAH**
    - ▪ **Awal** : 7.486 Ha
      Penciutan : 4.864 Ha menjadi seluas 2.622 Ha berlaku tgl, 30 Mei 2006
    - ▪ **Sekarang** : 2.622 Ha (Blok I, II, dan III)
11. **SUMBERDAYA / CADANGAN** :

Blok	Cadangan (Juta Ton)		Sumberdaya (Juta Ton)		
	Terbukti	Terkira	Terukur	Terunjuk	Tereka
BLOK I					
Pit Utara	0,76		19,16	22,15	24,26
Pit Selatan	5,59		3,03	9,85	12,72
BLOK II					
Pit Pinang	2,95		5,38	9,25	11,49
BLOK III					
Pit Barat	6,47		9,06	16,13	22,24
Total	15,79		36,63	57,38	70,71

12. **KUALITAS** :

Blok I, Blok II	**Blok III**
-Kadar Abu : 3,9-13,7%	-Kadar Abu : 10-17%
-Karbon : 35,5 – 46,0%	-Karbon : 33 - 41%
-Zat Terbang: 40,6 – 45,5%	-Zat Terbang: 41-46%
-Kadar Sulfur : 0,25 – 1,21%	-Kadar Sulfur : 0,3-2,6%
-Inherent Moisture: 3,1 – 5,2%	-Inherent Moisture: 3-4,3%
-Kalori : 5.985-7.371 Kkal/kg	-Kalori : 6.500-7.200 Kkal/kg

13. **INVESTASI** :

2006	2007	2008	2009	2010
-	-	-	-	-

14. **TENAGA KERJA** :
    - ▪ **Asing** : 2 orang
    - ▪ **Indonesia** : 2.547 orang

15. **PRODUKSI DAN PENJUALAN (ton)** :

Tahun	Produksi	Penjualan	
		Domestik	Ekspor
2006	2.258.367	-	-
2007	3.722.960	-	-
2008	4.334.721	-	-
2009	3.252.121	3.277.417	2.600.000
2010	3.169.746.96	-	-
Rencana 2011	3.000.000	-	-

16. **PETA** :

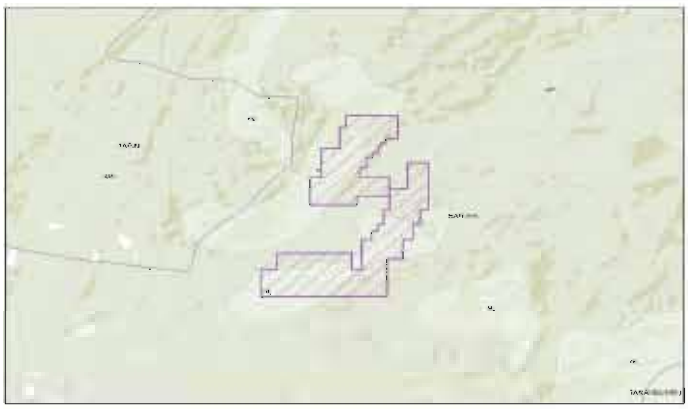

Generasi III

PT. ABADI BATUBARA CEMERLANG

1. **NAMA PERUSAHAAN** : **PT Abadi Batubara Cemerlang**
2. **JENIS PERIZINAN** : Perjanjian Karya Pengusahaan Pertambangan (PKP2B)
3. **TANGGAL KONTRAK/GENERASI** : 13 Oktober 1999 / Generasi III
4. **LOKASI** : Kabupaten Palalawan, Inderagiri Hulu, dan Kuantan - Sengingi, Provinsi Riau
5. **BAHAN GALIAN** : Batubara
6. **PEMEGANG SAHAM** :

PT Adimas Puspita Serasi	Indonesia	99,8 %
Buyung Syamsudin	Indonesia	0,2 %

7. **DIREKSI / KOMISARIS** :

Dirut : H. Djan Faridz	Komut : Angky Utara Tisnadisastra
Wkl Dir : Aries Istanto	Wkl Kom : Panahata Sihombing
Dir : Ontowirjo Soewarno	Kom : Onno Widoso Koesoemo
	Hary Tjahja Wibowo
	Steve Boedy Sosiawan. S

8. **ALAMAT** : Jl. Talang No. 3, Proklamasi, Jakarta Pusat 10320
   TELEPON/FAX : (021) 3904367 / (021) 31930570
   CONTACT PERSON : Ms. Lina
9. **KRONOLOGI TAHAP KEGIATAN**
   PENYELIDIKAN UMUM : 13-November-1999 s.d. 12-November-2000
   EKSPLORASI : 13-November-2000 s.d. 12-November-2003
   STUDI KELAYAKAN : 18-September-2003 s.d. 17-September-2004
   - Perpanjangan : 18-September-2004 s.d. 17-September-2005
   - Suspensi : 17-Agustus-2005 s.d. 31-Desember-2009 (default)

   KONSTRUKSI : -
   PRODUKSI : -
10. **LUAS WILAYAH**
   - **AWAL** : 94.470 Ha (KW 98JAB005)
   - Penciutan I : 23.980 Ha menjadi 70.490 Ha berlaku tgl. 13-November-2000
   - Penciutan II : 51.540 Ha menjadi 18.950 Ha berlaku tgl. 18-September-2003
   - **SEKARANG** : 18.950 Ha
11. **SUMBERDAYA / CADANGAN** :

	Cadangan (juta ton)		Sumberdaya (juta ton)		
	Terbukti	Terkira	Terukur	Terunjuk	Tereka
Pit - 1A	9.66	16.83			
Pit - 1B	9.09	15.83			
P 2			2.48	3.64	4.01
P 3			30.18	44.17	48.74
PQ 1			0.18	0.26	0.29
PQ 2			0.42	0.62	0.68
PQ 3			0.99	1.44	1.59
PQ 4			0.44	0.67	0.75
Total	18.75	32.66	34.68	50.79	56.06

12. **KUALITAS** :

Kualitas	Terendah	Tertinggi	Rata-Rata
Total Moisture (%) ar	49.99	56.36	53.76
Ash Content (%) adb	2.38	12.12	5.99
Volatile Matter (%) adb	32.41	47.34	36.07
Fixed Carbon (%) adb	30.94	36.45	34.01
Total Sulphure (%) adb	0.22	0.29	0.25
Calorific Value (cal/Kg)	4179	5025	4446.87

13. **INVESTASI (USD)** :

2006	2007	2008	2009	2010
-	-	191.527	31.286	38,690

14. **TENAGA KERJA**
   - Asing : -
   - Indonesia : 139 orang
15. **PRODUKSI DAN PENJUALAN (ton)** :

Tahun	Produksi	Penjualan	
		Domestik	Ekspor
2006	-	-	-
2007	-	-	-
2008	-	-	-
2009	-	-	-
2010	-	-	-
Rencana 2011	-	-	-

16. **PETA** :

PT. ADIMAS BATURAJA CEMERLANG

1. **NAMA PERUSAHAAN** : **PT. Adimas Baturaja Cemerlang** (d/h Adimas Puspita Serasi)
2. **JENIS PERIZINAN** : Perjanjian Karya Pengusahaan Pertambangan Batubara
3. **TANGGAL KONTRAK/GENERASI** : 20 Nopember 1997/ Generasi III
4. **LOKASI** : Kabupaten Ogan Komering Ulu Provinsi Sumsel
5. **BAHAN GALIAN** : Batubara
6. **PEMEGANG SAHAM** :

Michael Dharmawan Ruslim	Indonesia	20 %
Drs. Thomas Bambang Subijanto	Indonesia	20 %
Drs. Buyung Syamsudin	Indonesia	20 %
Angky Utarya Tisnadisastra	Indonesia	20 %
Ir. Arief Istanto	Indonesia	20 %

7. **DIREKSI / KOMISARIS** :

Dirut: H. Djan Faridz	Komut : Angky U. Tisnadisastra
Wkl Dirut : Aries Isanto	Wkl kom : Panahan Sihombing
Dir : Ontowirjo Soewarno	Kom : Onno Widodo Koesoemo
	Harry Tjahja Wibowo
	Steve Boedy Sosiawan, S

8. **ALAMAT** : Jl. Talang No. 3, Proklamasi, Jakarta Pusat 10320
   TELEPON/FAX : (021) 744 4676, 7470 9672, 7470 9007 / (021) 744 4677
   CONTACT PERSON : Ms. Lina
9. **KRONOLOGI TAHAP KEGIATAN**

	Blok Konstruksi	Blok Sungsang Poding
PENYELIDIKAN UMUM	20-11-1997 s.d. 19-11-1998	20-11-1997 s.d. 19-11-1998
EKSPLORASI	20-11-1998 s.d. 19-11-2001	20-11-1998 s.d. 19-11-2001
▪ Suspensi 1	20-11-2001 s.d. 18-06-2003	20-11-2001 s.d. 18-06-2003
STUDI KELAYAKAN	22-05-2003 s.d. 21-05-2004	22-05-2003 s.d. 21-05-2004
▪ Perpanjangan	22-05-2004 s.d. 21-05-2005	22-05-2004 s.d. 21-05-2005
▪ Suspensi		20-05-2005 s.d. 19-05-2009
KONSTRUKSI	23-05-2005 s.d. 22-05-2008	

Kedua Blok akan digabung kedalam satu Tahap kegiatan Konstruksi

   PRODUKSI : -
10. **LUAS WILAYAH**
   ▪ Awal : 59.420Ha (96MEB066)
   Penciutan I : 15.740 Ha menjadi 43.680 Ha berlaku 20-11-1998
   Penciutan II : 22.300 Ha menjadi 21.380 Ha berlaku 22-5-2003
   ▪ Sekarang : 21.380 Ha terdiri dari
   1.013 Ha (Tahap Konstruksi) dan 20.367 Ha (Tahap FS)
11. **SUMBERDAYA / CADANGAN** :

Blok	Cadangan (Juta Ton)		Sumberdaya (Juta Ton)		
	Terbukti	Terkira	Terukur	Terunjuk	Tereka
Sunsang Poding	5.22	5.70	6.54	6.70	7.20
Suban Keban	2.50	2.73	4.85	5.24	6.34
Teras Besar Penambalan			1.89	4.03	4.73
Upstream Suban Besar			0.86	1.62	1.86
Downstream Suban Besar			1.05	2.05	2.42
Total	7.72	8.42	15.19	19.63	22.55

12. **KUALITAS** :
   - Total Moisture: 45,76% (ar)
   - Kadar abu : 13% (adb)
   - Zat terbang : 34,16% (adb)
   - Fixed Carbon : 21,86% (adb)
   - Total Sulfur : 0,50% (adb)
   - Nilai kalori : 4.021,30 kkal/kg (adb)
13. **INVESTASI** :

2006	2007	2008	2009	2010
792.671	-	53.906	28.614	165.898

14. **TENAGA KERJA** :
   ▪ Asing : -
   ▪ Indonesia : 31 orang
15. **PRODUKSI DAN PENJUALAN (ton)** :

Tahun	Produksi	Penjualan	
		Domestik	Ekspor
2006	-	-	-
2007	-	-	-
2008	-	-	-
2009	-	-	-
2010	-	-	-
Rencana 2011	-	-	-

16. **PETA** :

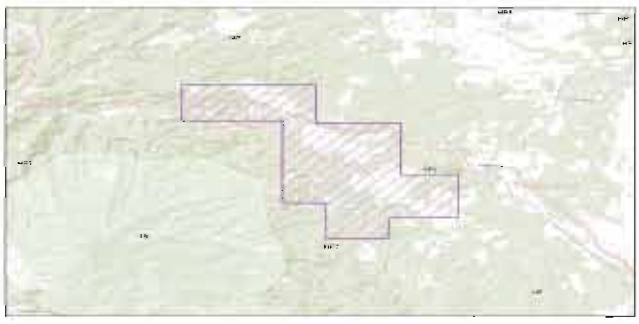

PT. ASMIN BARA BRONANG

1. **NAMA PERUSAHAAN** : **PT. Asmin Bara Bronang**
2. **JENIS PERIZINAN** : Perjanjian Karya Pengusahaan Pertambangan Batubara (PKP2B)
3. **TANGGAL KONTRAK / GENERASI** : 31 Mei 1999 / Generasi 3
4. **LOKASI** : Kab. Murung Raya, Barito Utara dan Kapuas, Provinsi Kalteng
5. **BAHAN GALIAN** : Batubara
6. **PEMEGANG SAHAM** :

PT Mandira Sanni Pratama	Indonesia	60 %
PT Andalan Teguh Berjaya	Indonesia	40 %
Dirut : R.A Sunardi Dir. : Ateng Suhend	Komisaris : Oentoro Surya	

7. **DIREKSI / KOMISARIS** :
8. **ALAMAT** : Wisma BSG, 3th Floor, Jl. Abdul Muis, No. 40 Jakarta 10160

TELEPON / FAX : Telp. 021-3500310 / Fax.021- 3500312
KONTAK PERSON : Ms. Susan

9. **TAHAP KEGIATAN**
PENYELIDIKAN UMUM : 31-05-1999 s/d 30-05-2000
EKSPLORASI : 31-10-2000 s/d 30-10-2003
-Perpanjangan 1 : 31-10-2003 s/d 30-10-2004
-Perpanjangan 2 : 31-10-2004 s/d 30-10-2005
STUDI KELAYAKAN : 31-10-2005 s/d 30-10-2006
KONSTRUKSI : 31-10-2006 s/d 30-10-2009
- Perpanjangan : 31-10-2009 s/d 30-10-2010
- Suspensi : 31-10-2010 s/d 30-10-2011
PRODUKSI : -

10. **LUAS WILAYAH** :
- Awal : 86.240 Ha (KW.96 DCB103)
Penciutan I : 19.350 Ha menjadi seluas 66.190 Ha berlaku tgl.31-10-2000
Penciutan II : 41.210 Ha menjadi seluas 24.980 Ha berlaku tgl. 31-10-2006
- Sekarang : 24.980 Ha (KW.00PB0341)

11. **SUMBERDAYA / CADANGAN** :

Blok	Cadangan (Juta Ton)		Sumberdaya (Juta Ton)		
	Terbukti	Terkira	Terukur	Terunjuk	Tereka
FMA	29.81	2.18			
Blok Mamput			53.18	18.01	7.88
Blok Bekanon				38.24	62.38
Blok Merangun				10.08	7.55
Total	29.81	2.18	53.18	66.32	77.81

12. **KUALITAS** :

Blok	CV (adb)	S (adb)	HGI	IM (ar)	TM
FMA	6762 – 6913	0.43 – 0.45	45 – 47	2.55 – 3.85	6.11 – 9.29
Buhut	6386	0.38	50	11.15	16.87
Mamput Utara	7379	0.62	48	3.93	8.97
Mamput Selatan					
Bakanon	5590	0.73		18.84	24.12
Kampung Kotor	5682	0.38	2.18	17.69	23.47

13. **INVESTASI (USD)** :

2006	2007	2008	2009	2010
260.183	318.581	-	1.756.021	2,014,341

14. **TENAGA KERJA** :
- Asing : -
- Indonesia : 47 orang

15. **PRODUKSI DAN PENJUALAN (ton)** :

Tahun	Produksi	Penjualan	
		Domestik	Ekspor
2006	-	-	-
2007	-	-	-
2008	-	-	-
2009	-	-	-
2010	-	-	-
Rencana 2011	-	-	-

16. **PETA** :

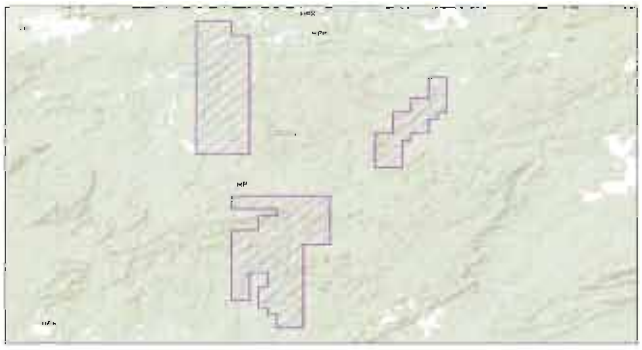

PT. ASMIN BARA JAAN

1. **NAMA PERUSAHAAN** : **PT. Asmin Bara Jaan**
2. **JENIS PERIZINAN** : Perjanjian Karya Pengusahaan Pertambangan Batubara (PKP2B)
3. **TANGGAL KONTRAK / GENERASI** : 20 November 1997 / Generasi 3
4. **LOKASI** : Kab Murung Raya, Provinsi Kalimantan Tengah
5. **BAHAN GALIAN** : Batubara
6. **PEMEGANG SAHAM** :

PT Mandira Sanni Pratama	Indonesia	60 %
PT Andalan Teguh Berjaya	Indonesia	40 %

7. **DIREKSI / KOMISARIS** :

Dirut : R.A Sunardi Dir. : Ateng Suhendra	Komisaris : Oentoro Surya

8. **ALAMAT** : Wisma BSG, 3th Floor,
Jl. Abdul Muis, No. 40 Jakarta 10160

TELEPON / FAX : Telp. 021-3500310 / Fax.021- 3500312
KONTAK PERSON : Ms. Susan

9. **KRONOLOGI TAHAP KEGIATAN**

PENYELIDIKAN UMUM : 20-11-1997 s/d 19-11-1999
EKSPLORASI : 13-08-1999 s/d 12-08-2002
-Perpanjangan 1 : 13-08-2002 s/d 12-08-2003
-Perpanjangan 2 : 13-08-2003 s/d 12-08-2004
STUDI KELAYAKAN : 13-08-2004 s/d 12-08-2005
-Perpanjangan : 13-08-2005 s/d 12-08-2006
KONSTRUKSI : 30-08-2006 s/d 29-08-2009
- Perpanjangan : 30-08-2009 s/d 29-08-2010
- Perpanjangan 2 : 30-08-2010 s/d 29-08-2011

10. **LUAS WILAYAH** :
- Awal : 10.990 Ha (KW 96 STP 042)
- Sekarang : 10.990 Ha (KW 96 STP 042)

11. **SUMBERDAYA / CADANGAN** :

Blok	Cadangan (Juta Ton)		Sumberdaya (Juta Ton)		
	Terbukti	Terkira	Terukur	Terunjuk	Tereka
Blok Hintuk	10.88				
Blok Bahandang				4.76	5.05
Blok Miyangun				5.86	5.71
Total	10.88	0.00	0.00	10.62	10.77

12. **KUALITAS** :
- kalori (kkal/kg, ADB) : 4900 – 6352 kakal/kg
- total moisture (%, AR) : 9,70 - 18,80 %
- ash content (%, ADB) : 1,70 - 19,20 %
- total sulphur (%, ADB) : 0,22 - 1,16 %

13. **INVESTASI (USD)** :

2006	2007	2008	2009	2010
757.087	524.013	-	145.064	664,942

14. **TENAGA KERJA** :
- Asing : -
- Indonesia : 22 orang

15. **PRODUKSI DAN PENJUALAN (ton)** :

Tahun	Produksi	Penjualan	
		Domestik	Ekspor
2006	-	-	-
2007	-	-	-
2008	-	-	-
2009	-	-	-
2010	-	-	-
Rencana 2011	-	-	-

16. **PETA** :

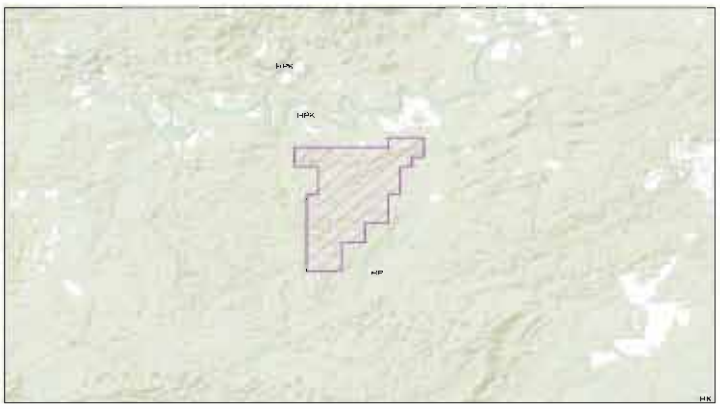

PT. ASTAKA DODOL

1. **NAMA PERUSAHAAN** : **PT. Astaka Dodol**
2. **JENIS PERIZINAN** : Perjanjian Karya Pengusahaan Pertambangan Batubara (PKP2B)
3. **TANGGAL KONTRAK/GENERASI** : 20 November 1997 / Generasi 3
4. **LOKASI** : Kec Babattoman, Kab Musi Banyuasin dan Kab. Musi Rawa s, Provinsi Sumatera Selatan
5. **BAHAN GALIAN** : Batubara
6. **PEMEGANG SAHAM** :

PT Bagus Setia Giri	Indonesia	99,90 %
PT Bagusnusa Samudra Gemilang	Indonesia	0,10 %

7. **DIREKSI / KOMISARIS** :

Dirut	: Yusuf Anom Prakoso	Komut	: Utama Hadi Surya
Direktur	: Giat Widjaja	Komisaris	: Suherman Widjaja
	: Dwijaya Hadi Surya		: Harijadi Soedarjo

8. **ALAMAT** : Jl. Abdul Muis No. 40 Lt.9 Jakarta
   TELEPON/FAX : (021) 3505370 ext 9049/ (021) 3841980/ 3505371
   CONTACT PERSON : Wiwid
9. **KRONOLOGI TAHAP KEGIATAN**
   PENYELIDIKAN UMUM : 20-11-1997 s.d. 05-09-1998
   EKSPLORASI : 06-09-1998 s.d. 05-09-2001
   STUDI KELAYAKAN : 16-10-2006 s.d. 15-10-2007
   KONSTRUKSI : 16-10-2007 s.d. 15-10-2010
   PRODUKSI : 16-10-2010 s.d. 15-10-1040
10. **LUAS WILAYAH PER KODE WIL**
    - AWAL : 99.840 Ha
      Penciutan I : 27.100 Ha menjadi seluas 72.740 Ha berlaku 6-4-1998
      Penciutan II : 47.740 Ha menjadi seluas 25.000 Ha berlaku 16-10-2007
    - SEKARANG : 25.000 Ha
11. **SUMBER DAYA** :

Blok	Cadangan (Juta Ton)		Sumberdaya (Juta Ton)		
	Terbukti	Terkira	Terukur	Terunjuk	Tereka
Blok A	30.44		197.00	257.00	1.29
Blok C	133.73				
Total	164.17	0.00	197.00	257.00	1.29

12. **KUALITAS** : **Blok A Suban Burung** diklasifikasi Batubara peringkat rendah (lowgrade Coal) (TM = 21 -38,2%; CV = 5530 -6180 kal/gram/adb; Kandung Abu (Ash) = 6,04-7,60%; Belerang (Sulfur) > 1% *(Laporan Eksplorasi)*.
    Blok C Ratai diklasifikasikan batubara peringkat rendah (lowgrade Coal) (TM = 49,40-52,40%; CV = 5241 -5388 kal/gram/adb; Kandung Abu (Ash) = 6,04 - 7,60%; Belerang (Sulfur) = 0,19-0,24% *(Laporan Eksplorasi)*.
13. **INVESTASI (USD)** :

2006	2007	2008	2009	2010
97.568	-	-	80.623	125

14. **TENAGA KERJA**
    - Asing : 1 orang
    - Indonesia : 67 orang
15. **PRODUKSI DAN PENJUALAN (ton)** :

Tahun	Produksi	Penjualan	
		Domestik	Ekspor
2006	-	-	-
2007	-	-	-
2008	-	-	-
2009	-	-	-
2010	-	-	-
Rencana 2011			

16. **PETA** :

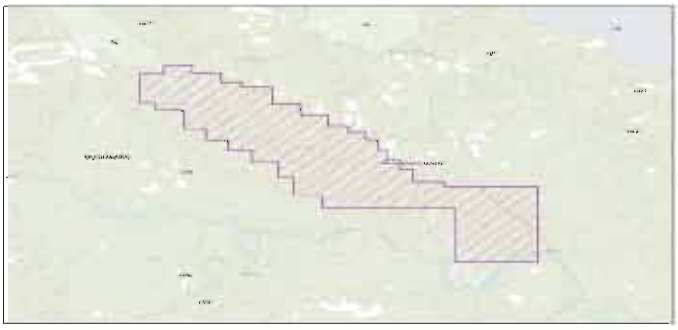

PT. ASMIN KOALINDO TUHUP

1. **NAMA PERUSAHAAN** : **PT. Asmin Koalindo Tuhup**
2. **JENIS PERIZINAN** : Perjanjian Karya Pengusahaan Pertambangan Batubara (PKP2B)
3. **TANGGAL KONTRAK/GENERASI** : 31 Mei 1999 / Generasi 3
4. **LOKASI** : Kabupaten Barito Utara dan Kab. Murung Raya, Provinsi Kalimantan Tengah
5. **BAHAN GALIAN** : Batubara
6. **PEMEGANG SAHAM** :

PT Borneo Lumbung Energi	British virgin islands	50 %
PT Muara Kencana Abadi	cyprus	50 %

7. **DIREKSI / KOMISARIS** :

Presdir : Maxwell Armand	Preskom : Syamsir Siregar
Dir : Kenneth Raymond Allan	Kom : Drs. Silvanus Yulian Wenas
: David Alister Tonkin	: Drs. Moch. Djatmiko, SH,
: Syahrunsyah Syahbuddin	: Gunawan Tue
: Benny Ekayana Soetanto	

8. **ALAMAT** : Sentra Mulia Building, Suite 705, Jl. HR Rasuna Said Kav. X-6 No. 8, Jakarta 12940

   TELEPON / FAX : (021) 5214441 / (021) 5214414

   CONTACT PERSON : Ms. Nenie Afwani

9. **KRONOLOGI TAHAP KEGIATAN** :

	KW05AGB106 (Blok FS)	KW96AGB106 (Eksplorasi)
PENYELIDIKAN UMUM	31-05-1999 s.d. 30-05-2000	31-05-1999 s.d. 30-05-2000
EKSPLORASI	31-10-2000 s.d. 30-10-2003	31-10-2000 s.d. 30-10-2003
▪ Perpanjangan 1	31-10-2003 s.d. 30-10-2004	31-10-2003 s.d. 30-10-2004
▪ Perpanjangan 2	31-10-2004 s.d. 30-10-2005	31-10-2004 s.d. 30-10-2005 (Dilepaskan)
STUDI KELAYAKAN	28-04-2005 s.d. 27-04-2006	
▪ Perpanjangan 1	28-04-2006 s.d. 27-04-2007	
▪ Perpanjangan 2	28-04-2007 s.d. 27-04-2008	
KONSTRUKSI	28-04-2008 s.d. 27-04-2011	
PRODUKSI	15-09-2009 s.d. 14-09-2039	

10. **LUAS WILAYAH**
    - Awal : 40.610 Ha (96APB099)
    - Penciutan : 18.980 Ha menjadi 21.630 Ha berlaku 17 Nopember 2006
    - Sekarang : 21.630 Ha (KW05AGB106)
11. **SUMBERDAYA / CADANGAN** :

Blok	Cadangan (Juta Ton)		Sumberdaya (Juta Ton)		
	Terbukti	Terkira	Terukur	Terunjuk	Tereka
Blok Kohong	36.5	32.7	57.8	74.3	148.8
Blok Telakon	-	-	-	-	98.1
Total	36.5	32.7	57.8	74.3	246.7

12. **KUALITAS** :
    Nilai kalori (adb) : 7308 - 7824 Kkal/Kg
    Kadar Sulfur (adb) : 0,75 - 1,08%
    FC (adb) : 51.12 – 64.00
    VM (adb) : 27.15 – 30.68
    IM (ar) : 1.68 – 4.04
13. **INVESTASI (USD)** :

2006	2007	2008	2009	2010
39.622.468	389.571	48.261.566	17.328.789	191,405,705

14. **TENAGA KERJA** :
    - Asing : 5 orang
    - Indonesia : 2.252 orang
15. **PRODUKSI DAN PENJUALAN (ton)** :

Tahun	Produksi	Penjualan	
		Domestik	Ekspor
2006	-	-	-
2007	-	-	-
2008	-	-	-
2009	216.687	-	204.508
2010	1.740.021	351.787	1.388.234
Rencana 2011	2.100.000	-	2.100.000

16. **PETA** :

PT. BANGUN BANUA KALIMANTAN

1. **NAMA PERUSAHAAN** : **PT. Bangun Banua Persada Kalimantan**
2. **JENIS PERIZINAN** : Perjanjian Karya Pengusahaan Pertambangan Batubara (PKP2B)
3. **PENANDATANGAN KONTRAK** : 13 Oktober 1999
4. **LOKASI** : Kabupaten Banjar (6.392 Ha) dan K abupaten Tapin (580 Ha), Provinsi Kalimantan Selatan
5. **BAHAN GALIAN** : Batubara
6. **PEMEGANG SAHAM** :

PD Bangun Banua/Pemprov Kalsel	Indonesia	33,33 %
PT Hasnur Jaya Utama	Indonesia	31,66 %
PT Sarana Duta Kalimantan	Indonesia	15 %
Puskopolda	Indonesia	10 %
Puskopad	Indonesia	5 %
Puskud	Indonesia	2,5 %
KPN Adyaksa	Indonesia	2,5 %

7. **DIREKSI / KOMISARIS** :

Dirut : Fentony Sudjono	Komut : Anthony Putihrai
Dir : M. Hardi Tanzil	Kom : Wisnadi
Agus Purwanto	Zony Alfianoor
	Syahran Husein
	Rusbandi

8. **ALAMAT** :
   - Wisma Tamara Lt. 19, Suite 1908, Jl. Jend. Sudirman Kav. 24, Jakarta 12920
   - Jl. A. Yani Km. 4,5 No. 318-319 Rt. 25 Banjarmasin 70234

   TELEPON/ FAX : (021) 5206510 & (0511) 7403120 / (021) 5206511 & (0511) 3256451

   KONTAK PERSON : Dadang Zulhijar
9. **TAHAP KEGIATAN**
   - Penyelidikan Umum : 13 Oktober 1999 s.d. 12 Oktober 2000
   - Eksplorasi : 13 Oktober 1999 s.d. 12 Oktober 2000
   - Studi Kelayakan : 6 November 2000 s.d. 5 November 2001
   - Konstruksi : 6 November 2001 s.d. 5 November 2004
   - Produksi : 6 November 2004 s.d. 5 November 2034
10. **LUAS WILAYAH**
    - Awal : 6.960 Ha (KW 98STBCB4)
    - Sekarang : 6.960 Ha (KW 98STBCB4)
11. **SUMBERDAYA / CADANGAN** :

Blok	Cadangan (Juta Ton)		Sumberdaya (Juta Ton)		
	Terbukti	Terkira	Terukur	Terunjuk	Tereka
Blok Batutungku			1.81	0.87	1.59
Blok Banta	1.17		1.80	0.87	1.58
Blok Tarungin	1.96		7.93	3.83	7.00
Total	3.12	0.00	11.54	5.57	10.17

12. **KUALITAS** : CV antara 5.800 -7.300 kcal/kg; rata -rata air t otal 8%, air lembab 3,2%; abu 15%; belerang 0,5%.
13. **INVESTASI (USD)** :

2006	2007	2008	2009	2010
-	-	9.833	1.079	2,987

14. **TENAGA KERJA**

    Asing : -

    Indonesia : 187 orang
15. **PRODUKSI DAN PENJUALAN (ton)** :

Tahun	Produksi	Penjualan	
		Domestik	Ekspor
2006	220.156	158.000	-
2007	298.368	338.000	-
2008	346.467	199.000	-
2009	254.801	278.411.94	-
2010	611.412,67	-	-
Recana 2011	450.000	-	-

16. **PETA** :

PT. BARAMULTI SUKSESARANA

1. **NAMA PERUSAHAAN** : **PT. Baramulti Suksessarana**
2. **JENIS PERIZINAN** : Perjanjian Karya Pengusahaan Pertambangan Batubara (PKP2B)
3. **TANGGAL KONTRAK/GENERASI** : 31 Mei 1999 / Generasi 3

   LOKASI : Kabupaten Banjar , Kabupaten Tanah Laut dan Kota Banjarbaru , Provinsi Kalimantan Selatan
4. **BAHAN GALIAN** : Batubara
5. **PEMEGANG SAHAM** :

Ir. AT. Suharya	Indonesia	92,5 %
Henry Angkasa	Indonesia	5 %
Achmad Sanusi	Indonesia	2,5 %

6. **DIREKSI / KOMISARIS** :

Dirut : Ir.A.T. Suharya Dir : Henry Angkasa : Wanda Widiati : Ir. Togam Gultom	Komisaris : Ghan Djoe Hiang

7. **ALAMAT** : Jl. Kemuning No. 45, Jatipulo, Jakarta Barat

   TELEPON/FAX : (021) 5671104 / (021) 5655172

   CONTACT PERSON : Ir. Yayan Sunarya
8. **TAHAP KEGIATAN** :

   EKSPLORASI : 31 Mei 1999 s.d 01 Juni 2000

   STUDI KELAYAKAN : 22 Mei 2000 s.d 21 Mei 2001

   KONSTRUKSI : 29 Desember 2000 s.d 28 Desember 2003

   PRODUKSI : 25 April 2001 s.d 24 April 2031
9. **LUAS WILAYAH**
   - Awal : 16.020 Ha

     Penciutan : 9.395 Ha menjadi seluas 6.625 Ha berlaku 11-2-2003
   - Sekarang : 6.625 Ha. (KW 98 AGB059) : 2.396 Ha (Kab. Banjar) + 810 Ha (Kab. Tanah Laut) + 3.419 Ha (Kota Banjarbaru)
10. **SUMBERDAYA / CADANGAN** :

Blok	Cadangan (Juta Ton)		Sumberdaya (Juta Ton)		
	Terbukti	Terkira	Terukur	Terunjuk	Tereka
Blok Utara					
- Gn Buta	0.27				
- Gn Ulin	0.48				
- Gn Doser					
- Panyambaran	0.30				
- Sungai Besar Utara			0.12		
- Sungai Besar Selatan					
- Karang Intan			0.10		
Blok Selatan					
- Sungai Tiung			0.39		
- Eks Pit Pandu L			0.09		
- Mandiangan I&II			0.02		
Total	1.06	0.00	0.71	0.00	0.00

11. **KUALITAS** :

Total moisture (% ar)	[illegible] - 10
Fixed carbon (% adb)	29 - 38
ash (% adb)	21 - 28
volatile matter (% adb)	40 - 41
sulphur (% adb)	0,38 – 0,55
calorie value (kcal/kg) adb	5500 - 5900

12. **INVESTASI (USD)** :

2006	2007	2008	2009	2010
-	-	-	-	-

13. **TENAGA KERJA**
- Asing : -
- Indonesia : 18 orang

14. **PRODUKSI DAN PENJUALAN (ton**

Tahun	Produksi	Penjualan	
		Domestik	Ekspor
2006	-	-	-
2007	-	-	-
2008	-	-	-
2009	-	-	-
2010	-	-	-
Rencana 2011	-	-	-

15. **PETA** :

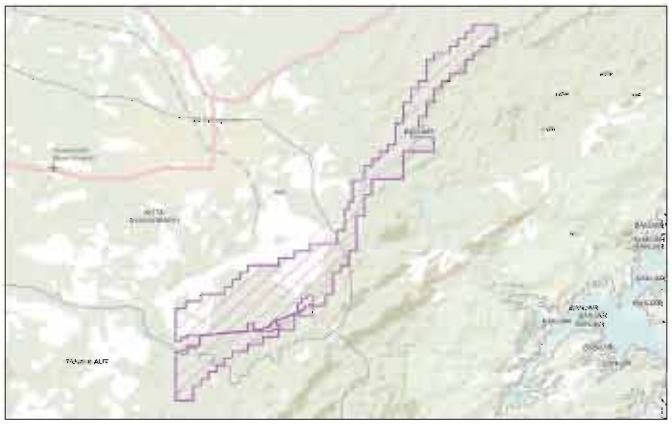

Generasi III — PT. BARAMUTIARA PRIMA

1. **NAMA PERUSAHAAN** : **PT. Baramutiara Prima**
2. **JENIS PERIZINAN** : Perjanjian Karya Pengusahaan Pertambangan Batubara (PKP2B)
3. **TANGGAL KONTRAK/GENERASI** : 20 November 1997 / Generasi 3
   LOKASI : Kabupaten Musi Banyuasin, Propinsi Sumsel
4. **BAHAN GALIAN** : Batubara
5. **PEMEGANG SAHAM** :

PT Paramita Inti Widya	Indonesia	70 %
Horizon Capital Invesment Pte.Ltd	Singapura	10 %
Bergamot Worldwide Ltd.	Seychelles	20 %

6. **DIREKSI / KOMISARIS** :

Dirut : Raden Riswandi	Komut : Djodi Pambuni Dimyati
Dir : Ny. Lina Suwarly	Kom : Haryanto Tiono

7. **ALAMAT** : Plaza Chase Podium Lt. 7, Jl. Jend. Sudirman Kav. 21, Jakarta 12920
   TELEPON/FAX : (021) 570 6388 / (021) 570 6370
   CONTACT PERSON : Tri Hapsoro
8. **KRONOLOGI TAHAP KEGIATAN** :
   PENYELIDIKAN UMUM : 20-11-1997 s.d. 19-11-1999
   EKSPLORASI : 20-08-1999 s.d. 19-08-2002
   - Perpanjangan 1 : 20-08-2002 s.d. 19-08-2003
   - Perpanjangan 2 : 20-08-2003 s.d. 19-08-2004

   STUDI KELAYAKAN : 20-08-2004 s.d. 19-08-2005
   - Perpanjangan : 20-08-2005 s.d. 19-08-2006

   KONSTRUKSI : 20-08-2006 s.d. 19-08-2009
   - Suspensi 1 : 20-06-2009 s.d. 19-06-2010
   - Suspensi 2 : 20-06-2010 s.d. 19-06-2012

   PRODUKSI : -

9. LUAS WILAYAH

- Awal : 32.040 Ha (KW 99PBO206)
  Penciutan I dan perluasan : 7.627 Ha penciutan dan 1.347 Ha perluasan menjadi seluas 25.760 Ha berlaku 20-8-1999
  Penciutan II : 2.260 Ha menjadi seluas 23.500 Ha berlaku 20-8-2002
  Penciutan III : 4.160 Ha menjadi seluas 19.340 Ha berlaku 20-8-2004
- Sekarang : 19.340 Ha (KW 99PBO206)

10. SUMBERDAYA / CADANGAN :

Blok	Cadangan (Juta Ton)		Sumberdaya (Juta Ton)		
	Terbukti	Terkira	Terukur	Terunjuk	Tereka
Prospek-I	36.60	36.60	36.60	51.80	83.80
Prospek-II	17.50	17.50	17.50	23.10	51.60
Prospek-III	30.00	49.80	30.00	49.80	84.50
Blok Cinta	123.00	40.00	54.00	16.00	39.00
Blok Berlian	80.00	96.00	39.00	25.00	152.0
Total	287.10	239.90	177.10	165.70	410.9

11. KUALITAS :

	Seam A	Seam B	Seam C
Total moisture (% ar)	46.4	45.7	45.9
Inherent moisture (% adb)	16.8	16.8	18.1
ash (% adb)	3.5	7.0	5.0
volatile matter (% adb)	41.6	39.3	39.3
sulphur (% adb)	0.83	0.76	0.35
calorie value (kcal/kg) adb	5465	5194	5238

12. INVESTASI (USD) :

2006	2007	2008	2009	Rencana 2010
91.244	-	-	1.817.056	4.488.510

13. TENAGA KERJA

- Asing : -
- Indonesia : 16 orang

14. PRODUKSI DAN PENJUALAN (ton) :

Tahun	Produksi	Penjualan	
		Domestik	Ekspor
2006	-	-	-
2007	-	-	-
2008	-	-	-
2009	-	-	-
2010	-	-	-
Rencana 2011	-	-	-

15. PETA :

Generasi III

PT. BATUALAM SELARAS

1. **NAMA PERUSAHAAN** : **PT. Batualam Selaras**
2. **JENIS PERIZINAN** : Perjanjian Karya Pengusahaan Pertambangan Batubara (PKP2B)
3. **PENANDATANGAN KONTRAK** : 20 November 1997
4. **LOKASI** : Tanjung Beringin, Kecamatan Kota Lahat, Kabupaten Lahat, Provinsi Sumatera Selatan
5. **BAHAN GALIAN** : Batubara
6. **PEMEGANG SAHAM** :

A.T. Suharya	Indonesia	10 %
Daniel Suharya	Indonesia	90 %

7. **DIREKSI / KOMISARIS** :

Dirut : Bernard Satria Nugraha	Komut : A.T. Suharya
Dir : Darso Kartasa	Kom : Henry Angkasa
Dir : Harjadi Siswojo	: Stephen I. Suharya
	: Doddy Sumantyawan

8. **ALAMAT** : Jl Tomang Raya No 26 Jakarta Barat
   TELEPON/ FAX : (021) 5655164-73/ (021) 5655169/ 5655172
   KONTAK PERSON : Darso Kartasa
9. **TAHAP KEGIATAN**
   PENYELIDIKAN UMUM : 20-11-1997 sd. 19-11-1999
   EKSPLORASI : 11-03-1999 sd 10-03-2002
   Perpanjangan 1 : 11-03-2002 sd 10-03-2003
   STUDI KELAYAKAN : 05-08-2003 sd 04-08-2004
   Perpanjangan : 05-08-2004 sd 04-08-2005
   KONSTRUKSI : 05-08-2005 sd 04-08-2008
   PRODUKSI : 05-08-2008 sd 04-08-2038
10. **LUAS WILAYAH**
    - Awal : 15.340 Ha
      Penciutan : 7.201 Ha menjadi 8139 Ha
    - Sekarang : 8.139 Ha
11. **SUMBERDAYA / CADANGAN** :

Blok	Cadangan (Juta Ton)		Sumberdaya (Juta Ton)		
	Terbukti	Terkira	Terukur	Terunjuk	Tereka
BLOK KIKIM		4.26	2.58	3.78	3.37
BLOK SP 6		9.38	1.53	2.25	2.00
Total	0.00	13.64	4.11	6.03	5.37

12. **KUALITAS** :
    - nilai kalori (adb): 4782-6626 kal/gr,
    - kandungan sulfur (adb) : 0,19 – 2,25 %
    - total moisture (adb): 20,95 – 34,5 %
    - kandungan abu (adb): 0,8 – 8,8 %
13. **INVESTASI (USD)** :

2006	2007	2008	2009	Rencana 2010
5.187	-	-	388.736	364.020

14. **TENAGA KERJA**
    Asing : -
    Indonesia : 111 Orang
15. **PRODUKSI DAN PENJUALAN (ton)** :

Tahun	Produksi	Penjualan	
		Domestik	Ekspor
2006	-	-	-
2007	-	-	-
2008	-	-	-
2009	-	-	-
Rencana 2010	400.000	400.000	-

16. **PETA** :

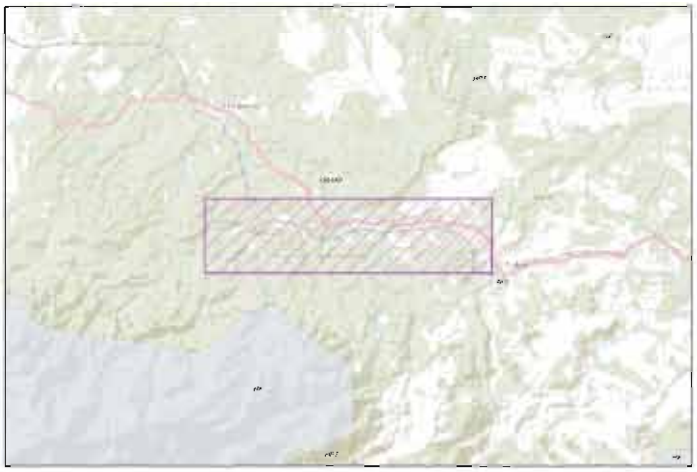

PT. BATUBARA DUARIBU ABADI

1. **NAMA PERUSAHAAN** : **PT. Batubara Duaribu Abadi**
2. **JENIS PERIZINAN** : Perjanjian Karya Pengusahaan Pertambangan Batubara (PKP2B)
3. **TANGGAL KONTRAK/GENERASI** : 20 November 1997 / Generasi 3
4. **LOKASI** : Kabupaten Barito Selatan dan Barito Utara, Provinsi Kalimantan Tengah
5. **BAHAN GALIAN** : Batubara
6. **PEMEGANG SAHAM** :

PT Rabana Investindo	Indonesia	40 %
PT Rabana Kontraktor	Indonesia	10 %
PT Udinda Wahanatama	Indonesia	25 %
PT Brasali Aneka Investasi	Indonesia	25 %

7. **DIREKSI / KOMISARIS** :

Presdir : Ir. Hiu Kirtiadi	Preskom : Drs. Rd. Suroyo Bimantoro
Dir : Hariyadi	Wkl Preskom : Lawrence Barki
	Kom : Jemmy Sugiarto
	Kom : Haryono Winarta, PhD

8. **ALAMAT** : Jl. Alaydrus No.81 B, Jakarta Pusat 10130
   TELEPON/FAX : (021) 6386 7179 – 80 / 6386 4385
   CONTACT PERSON : Hariyadi
9. **KRONOLOGI TAHAP KEGIATAN**

	Blok A KW 00PBO148	Blok B KW 06 PBO294
PENYELIDIKAN UMUM	20-11-1997 s.d 19-11-1998	20-11-1997 s.d 19-11-1998
EKSPLORASI	14-08-1998 s.d 13-08-2001	14-08-1998 s.d 13-08-2001
▪ Perpanjangan 1	-	14-08-2001 sd. 13-08-2002
▪ Perpanjangan 2	-	14-08-2001 sd. 13-08-2002
▪ Suspensi 1	-	14-08-2002 sd. 13-08-2003
▪ Suspensi 2	-	14-08-2003 sd. 13-08-2004
STUDI KELAYAKAN	19-06-2000 s.d. 18-06-2001	14-08-2004 sd. 13-08-2005
▪ Suspensi 1	19-06-2001 s.d. 18-06-2002	-
▪ Suspensi 2	19-06-2002 s.d. 18-06-2004	-
▪ Perpanjangan	19-06-2004 s.d. 18-06-2005	14-08-2005 sd. 13-08-2006
KONSTRUKSI	19-06-2005 s.d. 18-06-2008	14-08-2006 sd. 13-08-2009
▪ Perpanjangan 1	19-06-2008 s.d. 18-06-2009	14-08-2009 sd. 13-08-2010
▪ Perpanjangan 2	19-06-2009 s.d. 18-06-2010	12-08-2010 sd. 11-08-2011
▪ Perpanjangan 3	19-06-2010 s.d. 18-06-2011	
PRODUKSI	-	-

10. **LUAS WILAYAH**
    - ▪ Awal : 128.200 Ha
    - Penciutan I : 26.610 Ha menjadi seluas 91.590 Ha berlaku 14-8-1998
    - Pencutan II : 35.960 Ha menjad seluas 55.630 Ha berlaku 17-2-2000
    - Penciutan III : 12.026 Ha menjadi seluas 43.604 Ha berlaku 15-9-2000
    - Penciutan IV : 16.824 Ha menjadi seluas 26.770 Ha berlaku 14-8-2001
    - Penciutan V : 1.812 Ha menjadi seluas 24.958 Ha berlaku 12-8-2005
    - Penciutan VI : 1.379,50 menjadi seluas 23.578,50 Ha berlaku 19-01-2007
    - ▪ Sekarang : 23.578,5 Ha terdiri dari: (Blok A: 6.542 Ha & Blok B: :17.054,5 Ha)
11. **SUMBERDAYA / CADANGAN** :

Blok	Cadangan (Juta Ton)		Sumberdaya (Juta Ton)		
	Terbukti	Terkira	Terukur	Terunjuk	Terek a
Blok A	81.79		96.69	125.08	23.45
Blok B	60.21		71.37	92.42	181.8 2
Total	142.00	0.00	168.06	217.50	205.2 7

12. **KUALITAS** :
    - ▪ Kalori : 5.125 – 6.033 Kcal/Kg (adb)
    - ▪ Kandungan air (IM):4,9-23,3 %
    - ▪ Kadar Abu : 0,6-8,4%
    - ▪ Belerang : 0,19 – 2,74%
13. **INVESTASI (USD)** :

2006	2007	2008	2009	2010
1.360.000	140.543	-	448.409	2,542,286

14. **TENAGA KERJA ASING**
    - ▪ Asing : -
    - ▪ Indonesia : 44 orang
15. **PRODUKSI DAN PENJUALAN (ton)** :

Tahun	Produksi	Penjualan	
		Domestik	Ekspor
2006	-	-	-
2007	-	-	-
2008	-	-	-
2009	-	-	-
2010	-	-	-
Rencana 2011	-	-	-

16. **PETA** :

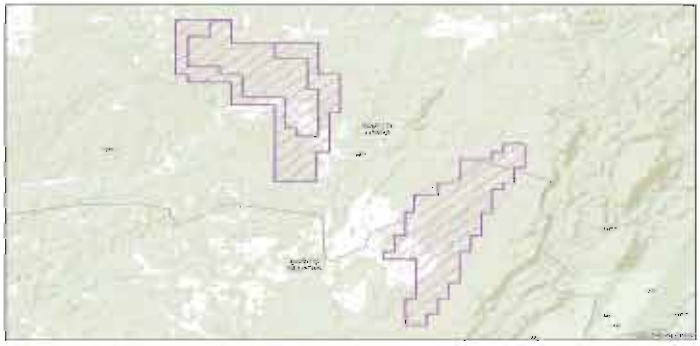

Generasi III

PT. BATUBARA SELARAS SAPTA

1. **NAMA PERUSAHAAN** : **PT Batubara Selaras Sapta** (d/h PT Gunung Mas Selaras)
2. **JENIS PERIZINAN** : Perjanjian Karya Pengusahaan Pertambangan Batubara (PKP2B)
3. **TANGGAL KONTRAK/GENERASI** : 20 November 1997 / Generasi 3
4. **LOKASI** : Kec T anah Grogot, Pasir, Balengkong, Batusopang , Kab. Pasir, Provinsi Kalimantan Timur
5. **BAHAN GALIAN** : Batubara
6. **PEMEGANG SAHAM** :

Revli Orelius HP. Mandagie, SE	Indonesia	3 %
Hafrizal	Indonesia	90 %
Muchlis Karanin	Indonesia	5 %
The Chen Sian	indonesia	2 %

7. **DIREKSI / KOMISARIS** :

Dirut : Revli Orelius HP. Mandagie, SE	Komut: Muchlis Karanin
Dir : Hafrizal	Kom : The Chen Siang

8. **ALAMAT** : Gedung BEJ Tower II
Lt. 23, Suite 2305
Kawasan Niaga Terpadu Sudirman (SCBD)
Jl. Jenderal Sudirman Kav. 52-53
Jakarta 12190

KONTAK PERSON : Herbert

9. **KRONOLOGI TAHAP KEGIATAN**

PENYELIDIKAN UMUM	20-11- 1997 s/d 19-11-1998
EKSPLORASI	26-06- 1998 s/d 25-06-2001
▪ Suspensi 1	25-06- 2001 s/d 24-12-2005
▪ Suspensi (Kep Pengadilan)	25-06- 2005 s/d 04-02-2008
▪ Perpanjangan 1	05-02-2008 s/d 04-02-2009
	(dalam proses pengajuan suspensi)
STUDI KELAYAKAN	
KONSTRUKSI	-
PRODUKSI	-

10. **LUAS WILAYAH** :
- ▪ Awal : 93.100 Ha (KW 96PBO022)
- ▪ Sekarang : 23.124 Ha (KW 99PBO215)

11. **SUMBERDAYA / CADANGAN** :

Blok	Cadangan (Juta Ton)		Sumberdaya (Juta Ton)		
	Terbukti	Terkira	Terukur	Terunjuk	Tereka
Blok Liburdinding					
- kedalaman [illegible]					4.63
- kedalaman 100 m					9.27
Blok Lempesu					
- kedalaman ≤ 50 m					8.96
- kedalaman 100 m					17.92
Total	0.00	0.00	0.00	0.00	40.78

12. **KUALITAS** :
Nilai kalori (adb) : 4488 - 7786 Kcal/kg
Kadar sulfur (adb) : 0,4 - 9,3%
Kadar abu (adb) : 6,1 - 35,0%
Total Moisture (ar): 4,6 - 10,0%

13. **INVESTASI (USD)** :

2006	2007	2008	2009	2010
	-	-	137.891	-

14. **TENAGA KERJA** :
- ▪ Asing : -
- ▪ Indonesia : 56 Orang

15. **PRODUKSI DAN PENJUALAN ('000 ton)** :

Tahun	Produksi	Penjualan	
		Domestik	Ekspor
2006	-	-	-
2007	-	-	-
2008	-	-	-
2009	-	-	-
2010	-	-	-
Rencana 2011	-	-	-

16. **PETA** :

PT. BATURONA ADIMULYA

1. **NAMA PERUSAHAAN** : **PT. Baturona Adimulya**
2. **JENIS PERIZINAN** : Perjanjian Karya Pengusahaan Pertambangan Batubara (PKP2B)
3. **TANGGAL KONTRAK/GENERASI** : 20 November 1997 / Generasi 3
4. **LOKASI** : Kab Musi Banyuasin & Kab. Banyuasin, Provinsi Sumatera Selatan
5. **BAHAN GALIAN** : Batubara
6. **PEMEGANG SAHAM** :

PT Bagus Setia Giri	Indonesia	99,96
PT Bagusnusa Samudra Gemilang	Indonesia	0,04

7. **DIREKSI / KOMISARIS** :

Dirut	: Giat Widjaja	Komut	: Utama Hadi Surya
Direktur	: Yusuf Anom Prakoso	Komisaris	: Suherman Widjaya
Direktur	: Dwijaya Hadi Surya		

8. **ALAMAT** : Jl. Abdul Muis No. 40 Lt.9 Jakarta
   TELEPON/FAX : (021) 3505370 ext 9049 / (021) 3841980 / 3505371
   CONTACT PERSON : Wiwid
9. **KRONOLOGI TAHAP KEGIATAN**

	KW 05PBO079	KW 05PBO078
PENYELIDIKAN UMUM	20-11-1997 sd. 05-03-1998	20-11-1997 sd. 05-03-1998
EKSPLORASI	06-03-1998 s.d 05-03-2001	06-03-1998 s.d 05-03-2001
▪ Suspensi	06-03-2001 sd. 05-07-2003	06-03-2001 sd. 05-07-2003
▪ Perpanjangan Eksplorasi 1 & 2	06-07-2003 sd. 05-07-2005	06-07-2003 sd. 05-07-2005
STUDI KELAYAKAN	20-01-2005 sd. 19-01-2006	06-07-2005 sd. 05-07-2006
▪ Perpanjangan	20-01-2006 sd. 19-01-2007	06-07-2006 sd. 05-07-2007
KONSTRUKSI	20-01-2007 s.d 19-01-2010	20-01-2007 s.d. 19-01-2010
PRODUKSI	14-05-2009 s.d 13-05-2039	14-05-2009 s.d 13-05-2039

10. **LUAS WILAYAH** :
    ▪ Awal : 100.400 Ha
    Penciutan I : 26.470 Ha menjadi seluas 73.930 Ha berlaku 6-3-1998
    Pencutan II : 23.749 Ha menjadi seluas 50.181 Ha berlaku 20-1-2005
    Penciutan III : 25.181 Ha menjad seluas 25.000 Ha berlaku 20-1-2007
    ▪ Sekarang : 25.000 Ha : 14.299 Ha (KW 06PBO078) + 10.701 Ha (KW 98PB0294)
11. **SUMBERDAYA / CADANGAN** :

Blok	Cadangan (Juta Ton)		Sumberdaya (Juta Ton)		
	Terbukti	Terkira	Terukur	Terunjuk	Tereka
Keluang Utara	8.4	1.00	9.4	3.2	3.1
Keluang selatan	4.2	0.60	4.8	1.7	0.5
Muara Teladan	13.2	1.80	15	11.2	11.2
Bandar Jaya	1.9	0.30	3	5.6	2.2
Bedenggenteng	11.8	0.02	11.8	11.5	5.1
Supat	4.4	4.30	8.7	12.8	3.4
Lais	2.6	0.40	3	2	2
Total	46.50	8.42	55.70	48.00	27.50

12. **KUALITAS** :
    - Nilai Kalori (adb) : 4.700 – 5.700 cal/gr (adb)
    - Inherent Moisture : 12 % - 21 % (adb)
    - Ash (kadar abu) : 1,5 % - 8,0 % (adb)
    - Total Sulfur : 0,4 % - 0,9 % (adb)
    - Total Moisture (TM) : 35 % - 55 % (AR)
    - HGI (kekerasan) : 60 – 90
13. **INVESTASI (USD)** :

2006	2007	2008	2009	2010
1.008.686	202.888	2.914.649	330.143	1,173,616

14. **TENAGA KERJA** : -
    ▪ Asing : 1 Orang
    ▪ Indonesia : 58 Orang
15. **PRODUKSI DAN PENJUALAN (ton)** :

Tahun	Produksi	Penjualan	
		Domestik	Ekspor
2006	-	-	-
2007	-	-	-
2008	-	-	-
2009	-	-	-
Rencana 2010	600.000	150.000	450.000

16. **PETA** :

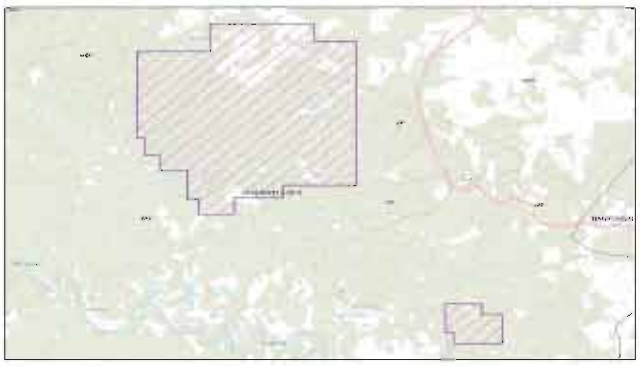

PT. BHARINTO EKATAMA

1. **NAMA PERUSAHAAN** : **PT. Bharinto Ekatama**
2. **JENIS PERIZINAN** : Perjanjian Karya Pengusahaan Pertambangan Batubara
3. **TANGGAL KONTRAK/GENERASI** : 20 November 1997 / Generasi 3
4. **LOKASI** : Kec. Damai, Kab. Kutai Barat, Provinsi Kalimantan Timu r dan Kec. Teweh Timur, Kab. Barito Utara, Provinsi Kalimantan Tengah
5. **BAHAN GALIAN** : Batubara
6. **PEMEGANG SAHAM** :

PT Indo Tambangraya Megah, Tbk	Ind / Thailand	99 %
PT Kitadin	Indonesia	1 %

7. **DIREKSI / KOMISARIS** :

Presdir : Pongsak Thongampai Dir : Aphimuk Taifayongvhichit Serm Munkong Somyot Ruchirawat Leksono Poeranto	Preskom : Sutoyo Sutejo Komisaris : Lukmanul Hakim Rawi Corsiri

8. **ALAMAT** : 2nd Floor, Ventura Building
Jl. R.A. Kartini No. 26 (*Outer Ring Road-Cilandak*)
Jakarta Selatan 12430

TELEPON/FAX : Telp. (62-21 750 4390 / Fax. (62-21) 750 4386, 750 4590

CONTACT PERSON : Muit Makruf

9. **KRONOLOGI TAHAP KEGIATAN**

	KW. 99PB0081	KW.02PB0007
PENYELIDIKAN UMUM	20-11-1997 s.d. 19-11-1998	20-11-1997 s.d. 19-11-1998
- Perpanjangan	20-11-1998 s.d. 19-11-1999	20-11-1998 s.d. 19-11-1999
EKSPLORASI	03-03-1999 s.d. 02-03-2002	03-03-1999 s.d. 02-03-2002
- Perpanjangan 1	03-03-2002 s.d. 02-03-2003	-
- Perpanjangan 2	03-03-2003 s.d. 02-03-2004	-
STUDI KELAYAKAN	30-06-2004 s.d. 29-06-2005	03-12-2001 s.d. 02-12-2002
- Suspensi I	-	02-12-2002 s.d. 01-12-2004
- Suspensi 2	-	02-12-2004 s.d. 01-12-2005
- Perpanjangan	30-06-2005 s.d. 29-06-2006	02-12-2005 s.d. 01-12-2006
KONSTRUKSI	30-06-2006 s.d. 29-06-2009	30-06-2006 s.d. 29-06-2009
- Perpanjangan 1	30-06-2009 s.d. 29-06-2010	30-06-2009 s.d. 29-06-2010
- Perpanjangan 2	30-06-2010 s.d. 29-06-2011	30-06-2010 s.d. 29-06-2011
PRODUKSI	-	-

10. **LUAS WILAYAH PER KODE WIL** :
Awal : 93.100 Ha (KW.J00077)
Penciutan 1 : 54.900 Ha menjadi seluas 38.200 Ha berlaku 3-03-1999
Penciutan 2 : 16.200 Ha menjadi seluas 22.000 Ha berlaku 3-12-2001
Sekarang : 22.000 Ha (KW 04 PB 0081)

11. **SUMBERDAYA / CADANGAN** :

Blok	Cadangan (Juta Ton)		Sumberdaya (Juta Ton)		
	Terbukti	Terkira	Terukur	Terunjuk	Tereka

12. **PRODUKSI DAN PENJUALAN ('000 ton)** :

Tahun	Produksi	Penjualan	
		Domestik	Ekspor
2006	-	-	-
2007	-	-	-
2008	-	-	-
2009	-	-	-
2010	-	-	-
Rencana 2011	-	-	-

13. **PETA** :

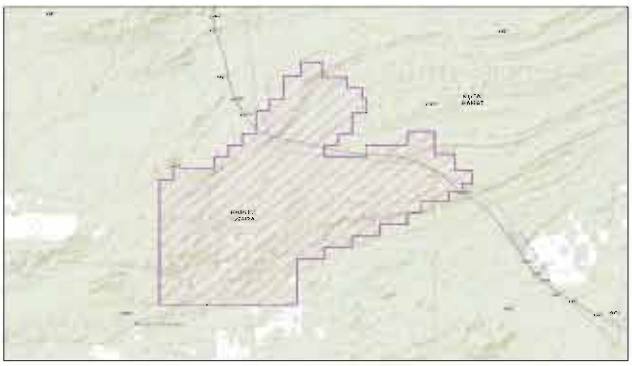

HASIL EVALUASI KEGIATAN EKSPLORASI

No	KEGIATAN	REALISASI KEGIATAN EKSPLORASI
1.	PENYELIDIKAN GEOLOGI	Daerah penyelidikan secara stratigrafi disusun oleh formasi-formasi yang mempunyai hubungan selaras, berturut-turut dari muda ke tua adalah Formasi Balikpapan, Formasi Pulaubalang, Formasi Pamaluan, Formasi Berai dan Formasi Tuyu. Struktur geologi di wilayah perjanjian struktur yang berkembang meliputi antiklin, sinklin dan se sar. Batubara di wilayah perjanjian ditemukan pada Formasi Pulubalang yang menempati semua sayap Sinklin Lempanang dengan aarah penyebaran batubara searah dengan sumbu sinklin Lempanang, relatif baratdaya - timurlaut terdapat 10 seam batubara, ketebalan 0,75 m - 9,6 m. Penyebaran batubara di daerah prospek PT Bharinto Ekatama (PT BE) seluas 22.000 Ha, terdiri dari 3 blok, yaitu, 4.828 Ha di Skiding; 5.192 Ha di Biangan; dan 11.98 0 Ha di Lempanang. Di wilayah perjanjian ditemukan sekitar 1.600 singkapan batubara.
2.	KEGIATAN TEKNIS • *Geosurvey*	Mencari singkapan batubara, variasi lithologi, data struktur geologi yang ada dan ada tidaknuya endapan batubara yang selanju tnya akan menjadi peta dasar untuk kegiatan selanjutnya.
	• Pemetaan	Wilayah pemetaan geologi seluas 800 Ha untuk studi kelayakan ditemukan 9 seam batubara dengan arah pelamparan seam baratlaut-tenggara. Dari hasil perhitungan dan sayatan geologi sampai kedalaman 100 m ditemukan jumlah cadangan 3.405.558,2 ton. Dari hasil studi kelayakan seluas 800 Ha dari wilayah perjanjian PT BE dapat diketahui cadangan yang dapat diproduksi selama 10 tahun adalah 21.357.068 ton dengan nisbah pengupasan (stripping ratio) rata-rata 5,79. Kegiatan eksplorasi dilakukan di wilayah PKP2B dengan KW. 99PB0081 di wilayah prospek Lempenang, kemiringan lapisan batubara relatif landai yaitu, 9° - 25°, terdapat 6 seam batubara dengan tebal > 2m. Pemetaan topografi dan geologi detil di wilayah prospek seluas 800 Ha sekala 1 : 2.000.
	• Pemboran	Pemboran eksplorasi tahun 2001 sebesar 58 titik bor dengan total kedalaman 1.830 m. Pada laporan studi kelayakan menyebutkan pemboran dangkal dilakukan di areal seluas 800 Ha dengan total kedalaman 1.652 m pada 47 titik pemboran dengan metoda pemboran vertikal sistem coring dan touch coring.
	• Conto Eksplorasi	Diambil (lihat pada nomor 3 Pengambilan Conto)
	• Geofisika	Belum ada data
	• Sumur Uji	Belum ada data
	• Parit Uji	Pekerjaan parit uji (trenching) sebagian besar dilakukan di wilayah penyelidikan.
3.	PENGAMBILAN CONTO	
	• Jumlah Conto	15 conto dianalisa di Car-bon Consulting International Australia; 1 conto di Nippon Kaiji Kentei Kyokai Jepang, 131 conto dianalisa di PT Sucofindo Indonesia; dan 47 conto di PT Geoservices.
	• Kualitas Conto	Total Moisture (arb) 11,3% - 13,5%; Calorific Value (arb) 6.414 - 6.665 Kcal/kg; Moisture (adb) 6,8% - 9,2%; Ash (adb) 1,8% - 9,0%; Volatile Matter (adb) 40,8% - 45,0%; Fixed Carbon (adb) 42,2% - 48,4%; Total Sulfur (adb) 0,30% - 2,5%; Calorific Value (adb) 6756 – 6986 Kcal/kg; HGI 47,0 - 53,8.
4.	SUMBERDAYA/CADANGAN	Total cadangan terukur batubara sampai kedalaman 100 m sebesar 185.703.906,23 ton. Meliputi daerah Skiding sebesar 13.924.787 ton; daerah Biangan sebesar 52.090.994 ton; daerah Lempanang sebesar 86.282.567 ton; d an daerah Lempanang pada daerah pemetaan 500 Ha sebesar 33.405.558 ton.
5.	CATATAN EVALUASI	1. PT Bharinto Ekatama melakukan tahap Studi Kelayakan seluas 21.200 Ha (KW.99PB0081); 2. PT Bharinto Ekatama mengajukan permohonan Suspensi untuk tahap Studi Kelayakan 800 Ha (KW.02PB0007).

Generasi III — PT. BUMI LAKSANA PERKASA

1. **NAMA PERUSAHAAN** : **PT. Bumi Laksana Perkasa**
2. **JENIS PERIZINAN** : Perjanjian Karya Pengusahaan Pertambangan Batubara (PKP2B)
3. **TANGGAL KONTRAK/GENERASI** : 31 Mei 1999 / Generasi 3
4. **LOKASI** : Kab. Kutai Timur, Kalimantan Timur
5. **BAHAN GALIAN** : Batubara
6. **PEMEGANG SAHAM** :

Irwan Sugiarto	Indonesia	60 %
Medanto Budoyo Koento	Indonesia	30 %
Budi Rizal	Indonesia	10 %

7. **DIREKSI / KOMISARIS** : Dirut : Budi Rizal
8. **ALAMAT** : Menara Imperium Lt. 9, Ruang B
Metropolitan Kuningan Superblok
Jl. HR Rasuna Said Kav. 1A
Jakarta 12980

TELEPON/FAX : 021- 3522761 / Fax 021- 83704779
CONTACT PERSON : Ridwan Luwia

9. **KRONOLOGI TAHAP KEGIATAN**

PENYELIDIKAN UMUM	:	31 Mei 1999	s.d. 01 Juni 2000
EKSPLORASI	:	01 Juni 2000	s.d. 31 Mei 2003
Suspensi	:	01 Juni 2003	s.d. 30 Juli 2009
Perpanjangan 1	:	31 Juli 2009	s.d. 30 Juli 2010
Perpanjangan 2	:	31 Juli 2010	s.d. 30 Juli 2011
STUDI KELAYAKAN	:	-	
KONSTRUKSI	:	-	
PRODUKSI	:	-	

10. **LUAS WILAYAH** :
- Awal : 11.330 Ha (KW 97AGB029)
- Sekarang : 11.330 Ha (KW 97AGB029)

11. **SUMBERDAYA / CADANGAN** :

Blok	Cadangan (Juta Ton)		Sumberdaya (Juta Ton)		
	Terbukti	Terkira	Terukur	Terunjuk	Tereka
Blok Nebuq			73.17	20.19	8.34
Blok A					233.56
Blok B					
Blok C					
Total	0.00	0.00	73.17	20.19	241.90

12. **KUALITAS** : *Humidity* 16,6% (adb); *Volatile Matter* 42,57%; *Fixed Carbon* 38,05% (adb); *Ash* 2,7% (adb); *Specific Gravity* 1,36% (adb); *HGI* 50,83 dan Nilai Kalori 5305 Kcal/kg.

13. **INVESTASI (USD)** :

2006	2007	2008	2009	2010
-	-	-	-	-

14. **TENAGA KERJA**
- Asing : -
- Indonesia : 129 Orang

15. **PRODUKSI DAN PENJUALAN (ton)** :

Tahun	Produksi	Penjualan	
		Domestik	Ekspor
2006	-	-	-
2007	-	-	-
2008	-	-	-
2009	-	-	-
2010	-	-	-
Rencana 2011	-	-	-

16. **PETA** :

Generasi III — PT. DHARMA PUSPITA MINING

1. **NAMA PERUSAHAAN** : **PT. Dharma Puspita Mining**
2. **JENIS PERIZINAN** : Perjanjian Karya Pengusahaan Pertambangan Batubara (PKP2B)
3. **TANGGAL KONTRAK/GENERASI** : 20 November 1997 / Generasi 3
4. **LOKASI** : Kabupaten Kutai Kartanegara, Provinsi Kalimantan Timur
5. **BAHAN GALIAN** : Batubara
6. **PEMEGANG SAHAM** :

Gunawan Hariyanto, Mba	Indonesia	40 %
Yayasan Bina Karya Kesatria	Indonesia	20 %
Lim Hariyanto Wijaya Sarwono	Indonesia	30 %
Rita Indriawati	Indonesia	10 %

7. **DIREKSI / KOMISARIS** :

Dirut: Lim Gunawan Hariyanto	Komut : Hariyanto Wijaja Sarwono
Dir : Lim Lisa Rita Indriawati	Kom : Ny. Rita Indriawati
Kol. (Purn) Gatot Purwanto	Mayjen (Purn) Samsir Siregar
	Kol. (Purn) Yusuf Hadiritma

8. **ALAMAT** : Gedung Bank Panin, 2nd Floor, Jl. Jend. Sudirman, Jakarta 10270
   TELEPON/FAX : (021) 5722924 / (021) 5732822
   CONTACT PERSON : Agus
9. **KRONOLOGI TAHAP KEGIATAN**

	Blok Konstruksi	Blok B
PENYELIDIKAN UMUM	20-11-1997 s.d 19-11-1998	20-11-1997 s.d 19-11-1998
EKSPLORASI	20-11-1999 s.d 19-11-2002	20-11-1997 s.d 19-11-2002
▪ Perpanjangan I	-	20-11-2002 s.d 19-11-2003
▪ Perpanjangan II	-	20-11-2003 s.d 19-11-2004 (Dikembalikan ke Pemerintah)

	STUDI KELAYAKAN	:	14-11-2001 s.d. 13-11-2002 -
	▪ Perpanjangan	:	14-11-2002 s.d. 13-11-2003 -
	KONSTRUKSI	:	14-11-2003 s.d. 13-11-2006 -
	PRODUKSI	:	27-04-2006 s.d. 26-04-2036 -
10.	**LUAS WILAYAH PER KODE WIL**	:	
	AWAL	:	9.050 Ha (KW 00PB0020)
	Penciutan I	:	2.156 Ha menjadi seluas 6.894 Ha berlaku 20-10-2002
	Penciutan II	:	4.083 Ha menjadi seluas 2.811 Ha berlaku 1-10-2005
	SEKARANG	:	6.894 Ha (terdiri dari 2.811 Ha Blok Konstruksi dan 4.083 Ha Blok Eksplorasi)

11. SUMBERDAYA / CADANGAN :
(RKAB 2008)

Blok	Cadangan (Juta Ton)		Sumberdaya (Juta Ton)		
	Terbukti	Terkira	Terukur	Terunjuk	Tereka
- Upper Seam			1.61	1.53	
- Blok 7	0.02				
- Blok 8	0.09				
- Blok 9	0.08				
- Blok 10	0.01				
- Blok 11	0.02				
- Blok 12	0.04				
- Blok 13	0.03				
- Blok 14	0.01				
- Blok 15	0.004				
- Blok 16	0.006				
- Blok 17	0.003				
- Lower Seam	1.10		0.64	1.32	
Total	1.43	0.00	0.64	1.32	

12. KUALITAS :
- Nilai Kalori (adb) : 4176 – 8357 Kcal/Kg (adb)
- Total Mopisture (ar): 3,39 - 12,82 %
- Kadar Abu (ar) : 1,10 - 43,00 %
- Kadar Belerang (ar): 0,23 - 23,94 %

13. INVESTASI (USD) :

2006	2007	2008	2009	Rencana 2010
-	-	-	22,088	22,088

14. TENAGA KERJA
- Asing : -
- Indonesia : 158 orang

15. PRODUKSI DAN PENJUALAN (ton) :

Tahun	Produksi	Penjualan	
		Domestik	Ekspor
2006	-	-	-
2007	-	-	-
2008	-	-	-
2009	-	-	-
Rencana 2010	60.000	50.000	-

16. PETA :

PT. DELMA MINING CORPORATION

1. **NAMA PERUSAHAAN** : **PT. Delma Mining Corporation**
2. **JENIS PERIZINAN** : Perjanjian Karya Pengusahaan Pertambangan Batubara (PKP2B)
3. **TANGGAL KONTRAK/GENERASI** : 20 November 1997 / Generasi 3
4. **LOKASI** : Kab. Bulungan, Provinsi Kalimantan Timur
5. **BAHAN GALIAN** : Batubara
6. **PEMEGANG SAHAM** :

PT Risjadson Development	Indonesia	80 %
Amirsyah Risjad	Indonesia	10 %
Rizal Risjad	Indonesia	10 %

7. **DIREKSI / KOMISARIS** :

Dirut : Rizal Risjad	Komut : Ibrahim Risjad
Dir : M. Faisal Ibrahim	Kom : Dedey Risjad
	Amirsyah Risjad

8. **ALAMAT** : Menara Batavia Lt. 30
Jl. K.H. Mas Mansyur Kav. 126, Jakarta
TELEPON/FAX : Telp. 021-5722470 / Fax.021- 5722471
CONTACT PERSON : Drs. Muhammad Hadi
9. **KRONOLOGI TAHAP KEGIATAN**
PENYELIDIKAN UMUM : 20-11-1997 s/d 19-11-1998
EKSPLORASI : 20-11-1998 s/d 19-11-2002
Perpanjangan 1 20-11-2002 s/d 19-11-2003
Perpanjangan 2 20-11-2003 s/d 19-11-2004
STUDI KELAYAKAN : 20-11-2004 s/d 19-11-2005
Perpanjangan : 20-11-2005 s/d 19-11-2006
Suspensi : 20-11-2006 s/d 19-11-2009
KONSTRUKSI : 20-11-2009 s/d 19-11-2012
PRODUKSI : -
10. **LUAS WILAYAH** :
Awal : 98,900 Ha (KW.96PB134)
Penciutan I : 53.090 Ha menjadi seluas 45.810 Ha berlaku 20-11-1999
Penciutan II : 25.650 Ha menjadi seluas 20.160 Ha
Sekarang : 15.810 Ha (KW 06PBO158)
11. **SUMBERDAYA / CADANGAN** :

Blok	Cadangan (Juta Ton)		Sumberdaya (Juta Ton)		
	Terbukti	Terkira	Terukur	Terunjuk	Tereka
Tanah Kuning	143.86		183.23	109.68	111.42
Mangkupadi	71.13		79.61	76.02	161.52
Total	214.99	0.00	262.84	185.70	272.94

12. **KUALITAS** :
Nilai kalori (adb) : 2947 – 5531 Kcal/kg
Total Sulfur (adb) : 0,12 - 3,59%
Kandungan Abu (adb) : 0,99 - 24,02%
Total Moisture(ar) : 46,38 - 66,39%
Volatil Matter (adb) : 28,82 -42,24%.
13. **INVESTASI (USD)** :

2006	2007	2008	2009	2010
176,318	1,454	-	-	334,351

14. **TENAGA KERJA** :
Asing : -
Indonesia : 7 orang
15. **PRODUKSI DAN PENJUALAN (ton)** :

Tahun	Produksi	Penjualan	
		Domestik	Ekspor
2006	-	-	-
2007	-	-	-
2008	-	-	-
2009	-	-	-
2010	-	-	-
Rencana 2011	-	-	-

16. **PETA** :

PT. EKASATYA YANATAMA

1. **NAMA PERUSAHAAN** : **PT. Ekasatya Yanatama**
2. **JENIS PERIZINAN** : Perjanjian Karya Pengusahaan Pertambangan Batubara (PKP2B)
3. **TANGGAL KONTRAK/GENERASI** : 20 November 1997 / Generasi III
4. **LOKASI** : Kec. Batulicin, Kab. Tanah Bumbu dan Kec. Hampang, Kabupaten Tanah Bumbu, Prov. Kalimantan Selatan
5. **BAHAN GALIAN** : Batubara
6. **PEMEGANG SAHAM** :

PT Pamapersada Nusantara	Indonesia	99,90 %
PT United Tractors Pandu Engineering	Indonesia	0,10 %

7. **DIREKSI / KOMISARIS** :

Dirut : Totok Setiawan	Komut : Sudiarso Prasetio Kom. : Abdulrahman Kunwibowo Kom. : Cristina Hlu

8. **ALAMAT** : Jl. Rawagelam I No. 9, Kawasan Industri Pulogadung, Jakarta 13930
   TELEPON / FAX : 5255325, Fax. 5257546
   CONTACT PERSON : Prama Danunagoro
9. **KRONOLOGI TAHAP KEGIATAN**
   PENYELIDIKAN UMUM : 21-11-1997 s.d. 20-11-1998
   EKSPLORASI : 21-11-1998 s.d. 20-11-2001
   - Perpanjangan I : 21-11-2001 s.d. 20-11-2002
   - Perpanjangan II : 21-11-2002 s.d. 20-11-2003
   STUDI KELAYAKAN : 21-11-2003 s.d. 20-11-2004
   - Perpanjangan FS : 21-11-2004 s.d. 20-11-2005
   - Suspensi : 21-11-2005 s.d. 20-07-2009
   - Suspensi : 21-11-2009 s.d. 20-07-2010
   KONSTRUKSI : 21-11-2009 s.d. 20-11-1012
   PRODUKSI : -
10. **LUAS WILAYAH** :
   - Awal : 51.070 Ha (KW. 96J00069)
   Pencutan : 45.483 Ha menjadi seluas 5.587 Ha
   -Sekarang : 5.587 Ha
11. **SUMBER DAYA / CADANGAN** :

Blok	Cadangan (Juta Ton)		Sumberdaya (Juta Ton)		
	Terbukti	Terkira	Terukur	Terunjuk	Tereka
Blok A	2.28		4.39	7.15	
Blok B	2.23		5.81	6.45	
Blok C	4.05		11.99	21.71	
Total	8.56	0.00	22.18	35.31	0.00

12. **KUALITAS** :

Parameter		Seam				
		A1	A2	B1	B2	B
IM	(%ar)	3,80	4,50	4,70	3,70	3,56
Ash	(%adb)	7,20	5,30	12,00	9,60	10,94
VM	(%adb)	48,50	43,30	41,50	43,15	27,70
FC	(%adb)	45,20	46,90	41,80	45,55	25,60
TS	(%adb)	0,50	1,80	0,60	0,45	1.42
CV	(kkal/kg)	7.115	7.171	6.662	6.925	6.747

13. **INVESTASI (USD)** :

2006	2007	2008	2009	2010
-	-	-	-	-

14. **TENAGA KERJA** :
   Asing : -
   Indonesia : 80 orang
15. **PRODUKSI DAN PENJUALAN ('000 ton)** :

Tahun	Produksi	Penjualan	
		Domestik	Ekspor
2006	-	-	-
2007	-	-	-
2008	-	-	-
2009	-	-	-
2010	-	-	-
Rencana 2011	-	-	-

16. **PETA** :

Generasi III

PT. INSANI BARAPERKASA

1. **Nama Perusahaan** : **PT. Insani Baraperkasa**
2. **JENIS PERIZINAN** : Perjanjian Karya Pengusahaan Pertambangan Batubara (PKP2B)
3. **TANGGAL KONTRAK/GENERASI** : 20 November 1997 / Generasi 3
4. **LOKASI** : Kota Samarinda dan Kab. Kutai Kertanegara, Provinsi Kalimantan Timur (KW. 99PBO292)
5. **BAHAN GALIAN** : Batubara
6. **PEMEGANG SAHAM** :

PT Resources Alam Indonesia, Tbk	Indonesia	99,99 %
Pintarso Adijanto	Indonesia	0,01 %

7. **DIREKSI / KOMISARIS** :

Dirut : Pintarso Adijanto	Komut : Swandono Adijanto
Dir : Thomas Agap Lim	Kom : Suparno Adijanto

8. **ALAMAT** : Bumi Raya Utama Group Building Jl. Pembangunan I No. 3 Jakarta
   TELEPON/FAX : (021) 6333036/ (021)6337006, 6346939
   CONTACT PERSON : Janto Candra/Wimpy Salim
9. **KRONOLOGI TAHAP KEGIATAN**

	KW. 99PB0292	BLOK SIMPANG PASIR	BLOK TANI BAKTI
PENYELIDIKAN UMUM	20-11-1997 sd. 19-11-1999	20-11-1997 sd.19-11-1999	20-11-1997 sd.19-11-1999
EKSPLORASI	10-10-1999 sd. 09-10-2002	10-10-1999 sd. 09-10-2002	10-10-1999 sd. 09-10-2002
▪ Perpanjangan I	10-10-2002 sd. 09-10-2003	10-10-2002 sd. 09-10-2003	-
▪ Perpanjangan II	10-10-2003 sd. 09-10-2004	-	-
STUDI KELAYAKAN	10-10-2004 sd. 09-10-2005	06-10-2003 sd. 05-10-2004	10-07-2002 sd. 09-07-2003
▪ Perpanjangan	10-10-2005 sd. 09-10-2006	-	10-07-2003 sd. 09-07-2004
KONSTRUKSI	10-07-2004 sd. 09-07-2007	06-10-2004 sd. 05-10-2007	10-07-2004 sd. 09-07-2007
PRODUKSI	19-08-2005 sd 18-08-2035	19-08-2005 sd 18-08-2035	19-08-2005 sd 18-08-2035

10. **LUAS WILAYAH**
    - ▪ Awal : 65.796 Ha
      Pencutan I : 24.586 Ha menjadi seluas 41.210 Ha berlaku 10-10-1999
      Penciutan II : 16.732,40 Ha menjadi seluas 24.477,60 Ha berlaku 10-10-2004
    - ▪ Sekarang : 24.477,60 Ha terdiri dari: 430,10 Ha (Simpang Pasir); 379,40 Ha (Tani Bakti); dan 23.668,1 Ha (KW 99PBO292)
11. **SUMBERDAYA / CADANGAN** :

Blok	Cadangan (Juta Ton)		Sumberdaya (Juta Ton)		
	Terbukti	Terkira	Terukur	Terunjuk	Tereka
Blok Simpang Pasir	3.06	42.99	13.42	29.57	67.27
Blok Tani Bakti	8.17	23.80	9.18	14.62	39.22
Blok Loajanan	34.18	95.03	35.21	59.83	174.89
Blok Gunung Pinang	3.72	46.42	12.69	33.73	112.73
Blok Bayur	1.71	19.04	4.98	14.06	35.97
Blok Separi	10.97	115.29	34.90	80.39	168.23
Blok Perangat	6.01	60.11	15.03	45.08	182.15
Blok Maukiri	1.39	4.78	1.20	3.59	9.70
Total	69.20	407.47	126.60	280.87	790.17

12. **KUALITAS** :
    - ▪ Kalori : 6233-6653 Kcal/Kg (adb)
    - ▪ Kandungan air : 10-12.7%
    - ▪ Abu : 1,6-4,2%
    - ▪ Belerang : 2,24-2,78%
13. **PRODUKSI DAN PENJUALAN (ton)** :

Tahun	Produksi	Penjualan	
		Domestik	Ekspor
2006	80.293	-	-
2007	122.719	-	-
2008	760.759	-	-
2009	1.007.974	69.893	930.279
2010	2.209.002	79.990	2.129.011
Rencana 2011	3.000.000		

14. **PETA** :

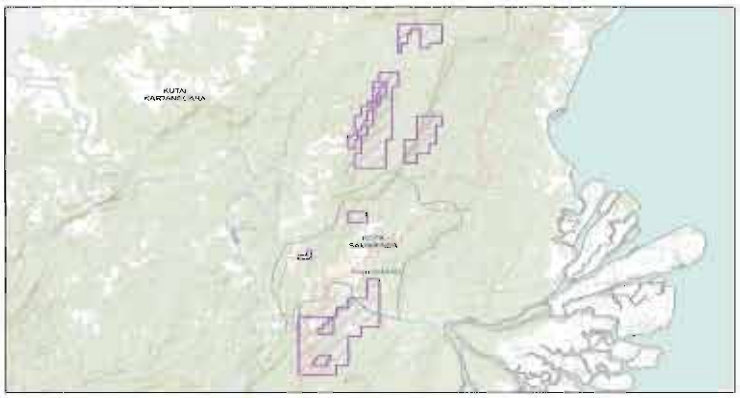

PT. FIRMAN KETAUN PERKASA

1. **NAMA PERUSAHAAN** : **PT. Firman Ketaun Perkasa**
2. **JENIS PERIZINAN** : Perjanjian Karya Pengusahaan Pertambangan Batubara (PKP2B)
3. **TANGGAL KONTRAK/GENERASI** : 13 Oktober 1999/ Generasi III
4. **LOKASI** : Kabupaten Kutai Barat Provinsi Kalimantan Timur
5. **BAHAN GALIAN** : Batubara
6. **PEMEGANG SAHAM** :

PT Bayan Resources	Indonesia	75 %
PT Bara Citra Indah	Indonesia	25 %

7. **DIREKSI / KOMISARIS** :

Dirut : Dato" Low Tuck Kwong	Komut : Engki Wibowo
Dir : Jenny Quanter	Kom : Komajaya
: Ng Chong Fatt	

8. **ALAMAT** : Graha Irama Building, 12 th Floor, Jl. H.R. rasuna Said Blok X -1, Kav. 1-2 Jakarta Selatan 12950, Indonesia , PO BOX 3273, Jakarta 10002.

TELEPON/FAX : (021) 5269868 / (021) 5269866

CONTACT PERSON : Ir. Muryatno

9. **KRONOLOGI TAHAP KEGIATAN**

	Blok A (Busang & Ngegan)	Blok B
PENYELIDIKAN UMUM	13-10-1999 s.d 11-04-2000	13-10-1999 s.d 11-04-2000
EKSPLORASI	12-04-2000 s.d 11-04-2003	12-04-2000 s.d 11-04-2003
▪ Perpanjangan 1	12-04-2003 s.d 11-04-2004	-
▪ Perpanjangan 2	12-04-2004 s.d 11-04-2005	-
STUDI KELAYAKAN	12-04-2005 s.d 11-04-2006	24-04-2003 s.d 23-04-2004
▪ Perpanjangan	12-04-2006 s.d 11-04-2007	24-04-2004 s.d 23-04-2005
KONSTRUKSI	12-04-2007 s.d 11-04-2010	24-04-2005 s.d 23-04-2008
▪ Suspensi 1	27-10-2009 s.d 26-10-2010	27-10-2009 s.d 26-10-2010
▪ Suspensi 2	27-10-2010 s.d 26-10-2011	27-10-2010 s.d 26-10-2011
PRODUKSI	24 April 2008 s/d 23 April 2038	-

10. **LUAS WILAYAH** :
- ▪ Awal : 89.200 Ha (98JAB030)
- Penciutan I : 22.580 Ha menjadi seluas 66.710 Ha
- Penciutan II : 43.870 Ha menjadi seluas 22.840 Ha
- Pencutan III : 10.130 Ha menjadi seluas 12.710 Ha
- ▪ Sekarang : 10.220 Ha (Blok A) + 2.490 Ha (Blok B)

11. **SUMBERDAYA / CADANGAN** :

Blok	Cadangan (Juta Ton)		Sumberdaya (Juta Ton)		
	Terbukti	Terkira	Terukur	Terunjuk	Tereka
Lering, Lisat, Loyun Takayo	7.48	79.62	41.71	78.41	167.94
Kinong	10.60	138.48	70.58	132.66	284.10
Mendika Benggeris	2.87	26.78	4.325	9.521	25.662
Total	20.95	246.88	116.644	220.596	477.700

12. **KUALITAS** :
Calorific Value : 5.525 – 6.142 Kcal/kg (adb);
Total Sulfur : 0,28 – 2,30 % (adb);
Total Moisture : 8,9 – 22,1 % (ar)
Ash Content : 0,64 – 18,10 % (adb)

13. **INVESTASI (USD)** :

2006	2007	2008	2009	2010
4,000,851	7,647,961	1,572,402	4,089,650	3,874,981

14. **TENAGA KERJA** :
- ▪ Asing : 295 orang
- ▪ Indonesia : 331 orang

15. **PRODUKSI DAN PENJUALAN ('000 ton)** :

Tahun	Produksi	Penjualan	
		Domestik	Ekspor
2006		158	0
2007		338	0
2008		199	0
2009	312	70	227
2010	498.828	31.26	467.270
Rencana 2011			

16. **PETA** :

PT. INTIRTA PRIMASAKTI

1. **NAMA PERUSAHAAN** : **PT. Intitirta Primasakti**
2. **JENIS PERIZINAN** : Perjanjian Karya Pengusahaan Pertambangan Batubara (PKP2B)
3. **TANGGAL KONTRAK/GENERASI** : 20 November 1997/Generasi 3
4. **LOKASI** : Kabupaten Sarolangun, Batanghari (Propi nsi Jambi) dan Kabupaten Musibanyuasin (Provinsi Sumatera Selatan).
5. **BAHAN GALIAN** : Batubara
6. **PEMEGANG SAHAM** :

PT Duta Pertiwi Nusantara	Indonesia	60 %
PT Ayrus Prima	Indonesia	40 %

7. **DIREKSI / KOMISARIS** :

Dirut : Ateng Selamat TD	Komut : Siang Hadiwidjaya
Dir : Ng Tjie Koang	Kom : Muchamad Shafei

8. **ALAMAT** : Wisma BSG Lantai 5, Jl. Abdul Muis No. 40 Jakarta Pusat 10160
   TELEPON/FAX : (021) 348 34442/(021) 348 33874
   CONTACT PERSON : Mr. Dodi (08174949001)
9. **KRONOLOGI TAHAP KEGIATAN** : Blok A — Blok B
   PENYELIDIKAN UMUM : 20-11-1997 s.d. 19-11-1998 — 20-11-1997 s.d. 19-11-1998
   EKSPLORASI : 07-09-1998 s.d. 06-09-2001 — 07-09-1998 s.d. 06-09-2001
   - Suspensi : 06-09-2001 s.d. 05-01-2006 — -
   - Perpanjangan 1 : 06-01-2006 s.d. 05-01-2007 — -
   - Perpanjangan 2 : 06-01-2007 s.d. 05-01-2008 — -

   STUDI KELAYAKAN : 06-01-2008 s.d. 05-01-2009 — 10-09-1999 s.d. 09-09-2000
   - Perpanjangan : 06-01-2009 s.d. 05-01-2010 — -
   - Suspensi 1 : 06-11-2009 s.d. 05-11-2010 — -
   - Suspensi 2 : 06-11-2010 s.d. 05-11-2011 — -

   KONSTRUKSI : - — 04-05- 2001 s.d. 03-05-2004
   PRODUKSI : - — 04-05- 2004 s.d. 03-05-2034
   : (dalam status default)
10. **LUAS WILAYAH**
    - Awal : 106.100 Ha (96APB099)
    - Penciutan I : 37.118 Ha menjadi seluas 78.892 Ha berlaku 7-9-1998
    - Penciutan II : 30.807,20 Ha menjadi seluas 48.174,20 Ha berlaku 6-1-2006
    - Sekarang : 494,80 Ha (Produksi, 99PB0225) + 47.680 Ha (Studi Kelayakan, 96APB099)
11. **SUMBERDAYA / CADANGAN** :

Blok	Cadangan (Juta Ton)		Sumberdaya (Juta Ton)		
	Terbukti	Terkira	Terukur	Terunjuk	Tereka
Blok A1	32.00	42.99	20.49	22.76	45.42
Blok B1	9.00	7.65	26.57	32.40	17.27
Blok A2, B2, B3, B4, dan B5					
Total	9.00	7.65	26.57	32.40	62.69

12. **KUALITAS** : Calorific Value : 4842 – 6015 Kcal/kg (adb);
    Total Sulfur : 0,16 – 0,86 % (adb);
    Total Moisture : 37,1 – 55,9 % (ar)
    Ash Content : 1,3 – 10,51 % (adb)
13. **INVESTASI (USD)** :

2006	2007	2008	2009	2010
287,770	434,047	1,328,044	303,269	917

14. **TENAGA KERJA**
    - Asing : -
    - Indonesia : 29 orang
15. **PRODUKSI DAN PENJUALAN (ton)** :

Tahun	Produksi	Penjualan	
		Domestik	Ekspor
2006	-	-	-
2007	-	-	-
2008	-	-	-
2009	-	-	-
Rencana 2010	50.000	48.000	-
Rencana 2011			

16. **PETA** :

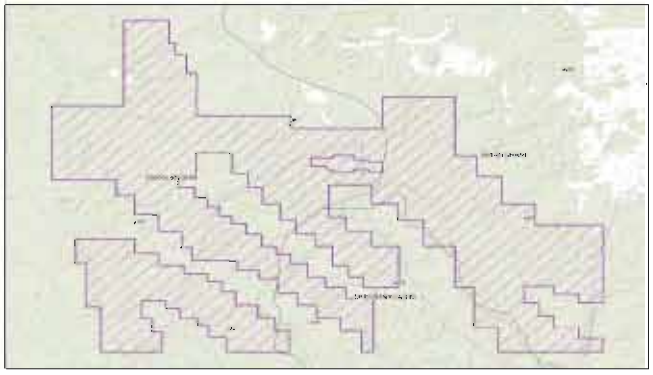

PT. INTREX SACRA RAYA

1. **NAMA PERUSAHAAN** : **PT. Interex Sacra Raya**
2. **JENIS PERIZINAN** : Perjanjian Karya Pengusahaan Pertambangan Batubara (PKP2B)
3. **TANGGAL KONTRAK/GENERASI** : 20 November 1997 / Generasi 3
4. **LOKASI** : Kabupaten Pasir (Prop. Kaltim) & Tabalong (Prop. Kalsel)
5. **BAHAN GALIAN** : Batubara
6. **PEMEGANG SAHAM** :

PT Garda Sukses mandiri	Indonesia	95 %
PT Pacifik Chimes International Ltd	Indonesia	5 %

7. **DIREKSI & KOMISARIS** :

Dirut : Denny Boestami	Komut : Ir. Lukman Tirta Guna
Direktur : Isenta	Komisaris : Hugeng Parhito
Ilda Harmyn	

8. **ALAMAT** : Menara Kadin Lt. 26
Jl. HR. Rasuna Said Blok X-5
Kav. 2-3
Jakarta 12950

TELEPON/FAX : Telp. (021) 527 4764/ Fax. (021) 527 4765
CONTACT PERSON : Koswara

9. **KRONOLOGI TAHAP KEGIATAN**
PENYELIDIKAN UMUM : 20-11-1997 s.d. 19-11-1998
EKSPLORASI : 16-10-1998 s.d. 15-10-2001
STUDI KELAYAKAN : 27-09-2000 s.d. 26-09-2001
- Suspensi 1 : 27-09-2001 s.d. 26-12-2003
- Perpanjangan : 27-12-2003 s.d. 26-12-2004
- Suspensi 2 : 27-12-2004 s.d. 26-12-2005

KONSTRUKSI : 17-10-2005 s.d. 16-10-2008
- Perpanjangan : 17-10-2005 s.d. 16-10-2008
17-10-2008 s.d. 16-10-2009
(dalam proses pengajuan suspensi)

PRODUKSI : 04-12-2006 s.d. 16-10-2036

10 **LUAS WILAYAH**
- Awal : 65.590 Ha (KW 00PB0262)
Penciutan : 49.940 Ha menjadi seluas 15.650 Ha berlaku 27-9-2000
- Sekarang : 15.650 Ha (KW 00PB0262)

11. **SUMBERDAYA / CADANGAN** :

Blok	Cadangan (Juta Ton)		Sumberdaya (Juta Ton)		
	Terbukti	Terkira	Terukur	Terunjuk	Tereka
Lengkan	3.30	3.60	7.30	5.50	16.60
Rongan	1.50	2.50	4.80	7.80	10.90
Bandang	0.40	1.70	5.30	9.90	6.90
Busa					2.00
Pasuang	0.30	0.30	1.50	2.70	12.00
Batubabi					8.00
Total	5.50	8.10	18.90	25.90	56.40

12. **KUALITAS** : Calorific Value : 6.500 Kcal/kg. (adb)
Sulfur : 0,78 % (adb)
Ash content : 12,38 – 30,00% (adb)

13. **INVESTASI (USD)** :

2006	2007	2008	2009	Rencana 2010
620,286	232,365	128,696	-	876,469

14. **TENAGA KERJA**
- Asing : -
- Indonesia : 242 orang

15. **PRODUKSI DAN PENJUALAN (ton)** :

Tahun	Produksi	Penjualan	
		Domestik	Ekspor
2006	57.110	-	-
2007	158.178	-	-
2008	111.697	-	-
2009	93.574	97.794	12.317
Rencana 2010	111.692	26.496	83.902
Rencana 2011	-	-	-

16. **PETA** :

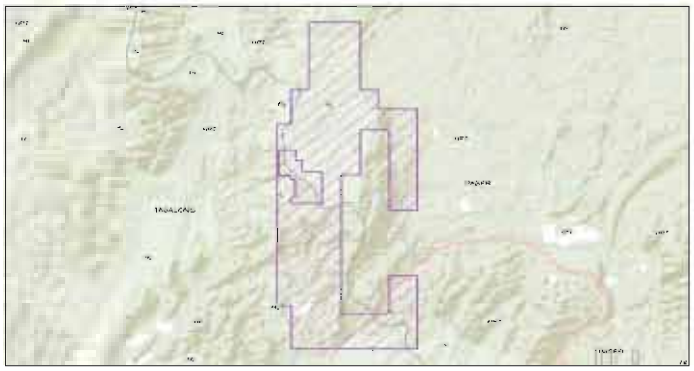

PT. JULOI COAL

1. **NAMA PERUSAHAAN** : **PT. Juloi Coal**
2. **JENIS PERIZINAN** : Perjanjian Karya Pengusahaan Pertambangan Batubara (PKP2B)
3. **TANGGAL KONTRAK/GENERASI** : 6 September 2000 / Generasi 3
4. **LOKASI** : Kab. Murung Raya, Provinsi Kalimantan Tengah
5. **BAHAN GALIAN** : Batubara
6. **PEMEGANG SAHAM** :

BHP Minerals Holdings Pty. Ltd.	Australia	74 %
BHP Minerals Asia Pacific Pty. Ltd	Australia	1 %
PT. Alam Tri Abadi	Indonesia	25 %

7. **DIREKSI / KOMISARIS** :

Presdir : Rocky Wilson Funston	Preskom : Philip Hynes
Dir : Setiawan	Kom : Gideon J. Oberholzer
Indra Diannanjaya	Edwin Gerungan
Francois Joubert	Garibaldi Thohir
Marc Delaney	
Joy Parker	
M. Syah Indra Aman	
Chia Ah Hoo	

8. **ALAMAT** : Gedung Midplaza 2 Lt. 3
Jl. Jend. Sudirman Kav. 10, Jakarta 10220

TELEPON/ FAX : Telp. 021-5706281 / Fax.021-5735919

KONTAK PERSON : Indra Diannanjaya (External Affairs Manager)

9. **TAHAP KEGIATAN**

PENYELIDIKAN UMUM : 06-09-2000 s/d 05-09-2001
- Perpanjangan : 06-09-2001 s/d 05-09-2002

EKSPLORASI : 20-07-2002 s/d 19-07-2005
- Suspensi : 12-08-2004 s/d 11-08-2005
  (Menunggu ijin kerja di kawasan hutan)
- Sisa Masa Eksplorasi : 12-08-2005 s/d 19-07-2006
- Perpanjangan 1 : 20-07-2006 s/d 19-07-2007
- Perpanjangan 2 : 20-07-2007 s/d 19-07-2008
- Suspensi 1 : 19-07-2008 s/d 18-07-2009
- Suspensi 2 : 19-07-2009 s/d 18-07-2010
- Suspensi 3 : 19-07-2010 s/d 18-07-2011

STUDI KELAYAKAN : -
KONSTRUKSI : -
PRODUKSI : -

10. **LUAS WILAYAH**
- Awal : 192.340 Ha (KW.97APB010)
  Penciutan I : 48.440 Ha menjadi seluas 143.900 Ha berlaku 3 Juni 2002
  Penciutan II : 48.310 Ha menjadi seluas 95.590 Ha berlaku 7-5-2004
- Sekarang : 95.590Ha (KW.97APB010)

11. **SUMBERDAYA / C ADANGAN** :

Blok	Cadangan (Juta Ton)		Sumberdaya (Juta Ton)		
	Terbukti	Terkira	Terukur	Terunjuk	Tereka
Juloi NW					430.00
Bumbun					70.00
Beriwit					
Banana-Kongap					
Juloi SE					
Juloi SW					
Total	0.00	0.00	0.00	0.00	500.00

12. **KUALITAS** : Nilai Kalori: 5778 - 8466 Kcal/kg, Sulfur rata-rata kecil dari 1%
13. **INVESTASI (USD)** :

2006	2007	2008	2009	2010
656,191	2,557,521	7,390,859	11,160,864	8,499,372

14. **TENAGA KERJA**
- Asing : -
- Indonesia : 2 orang

15. **PRODUKSI DAN PENJUALAN ('000 ton)** :

Tahun	Produksi	Penjualan	
		Domestik	Ekspor
2006	-	-	-
2007	-	-	-
2008	-	-	-
2009	-	-	-
2010	-	-	-
Rencana 2011	-	-	-

16. **PETA** :

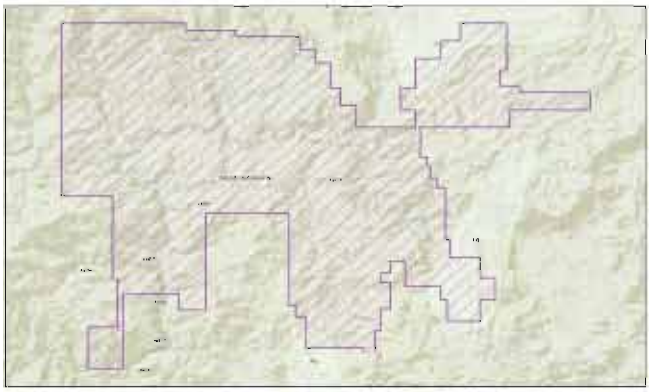

Generasi III — PT. KADYA CARAKA MULIA

1. **NAMA PERUSAHAAN** : **PT. Kadya Caraka Mulia**
2. **JENIS PERIZINAN** : Perjanjian Karya Pengusahaan Pertambangan Batubara (PKP2B)
3. **TANGGAL KONTRAK/GENERASI** : 31 Mei 1999 / Generasi 3
4. **LOKASI** : Kab Banjar, Provinsi Kalimantan Selatan
5. **BAHAN GALIAN** Batubara
6. **PEMEGANG SAHAM** :

PT Pamapersada Nusantara	Indonesia	99,99 %
PT United Tractors Pandu Engineering	Indonesia	0,10 %

7. **DIREKSI / KOMISARIS** :

Dirut : Totok Setiawan	Komut : Sudiarso Prasetio Komisaris : Andulrahman K : Cristina Hiu

8. **ALAMAT** : Jl. Rawagelam I No. 9, Kawasan Industri Pulogadung, Jakarta 13930
   TELEPON/ FAX : Telp. 021-46830275, 46830276, Fax. 021- 46830277
   KONTAK PERSON : E. Hamim
9. **KRONOLOGI KEGIATAN** :

	KW 99PBO340	KW 04AGB0080
PENYELIDIKAN UMUM	31-05-1999 s.d. 30-05-2002	31-05-1999 s.d. 30-05-2002
EKSPLORASI		
Perpanjangan 1	-	31-05-2002 s.d. 30-05-2003
Perpanjangan 2	-	31-05-2003 s.d. 30-05-2004
STUDI KELAYAKAN	30-06-2000 s.d. 29-06-2001	31-05-2004 s.d. 30-05-2005
KONSTRUKSI	01-11-2000 s.d. 31-10-2001	31-05-2005 s.d. 30-05-2008
PRODUKSI	14-12-2000 s.d. 13-12-2030	12-12-2006 s.d. 13-12-2030

10. **LUAS WILAYAH** :
    Awal : 10.630 Ha
    Penciutan : 6.002 Ha menjadi seluas 4.628 Ha berlaku 31-5-2004
    Sekarang : 4.628 Ha
11. **SUMBERDAYA / CADANGAN** :

Blok	Cadangan (Juta Ton)		Sumberdaya (Juta Ton)		
	Terbukti	Terkira	Terukur	Terunjuk	Tereka
Blok Utara	0.21		8.06	1.03	
Blok Selatan	4.33		14.82	7.30	
Total	4.54	0.00	22.88	8.33	0.00

12. **KUALITAS** : Total Moisture 3,13 - 21,45%; Inherent Moisture 2,56 - 10,35%; Kadar abu 5,68 - 14,60%, Volatile Matter 28,5 - 39,70%; Fixed Carbon 43,78 - 50,10%, Sulfur 0,44 - 1,89%; Calorific Value 5.812 – 7.934 Kcal/kg, HGI 29 – 38.

13. **INVESTASI (USD)** :

2006	2007	2008	2009	2010
	-	-	1,136,364	-

14. **TENAGA KERJA**
Asing : -
Indonesia : 17 orang

15. **PRODUKSI DAN PENJUALAN (ton)** :

Tahun	Produksi	Penjualan	
		Domestik	Ekspor
2006	434.184	-	-
2007	198.548	-	-
2008	225.943	-	-
2009	121.808	125.106	-
2010	46.029	-	-
Rencana 2011	-	-	-

16. **PETA** :

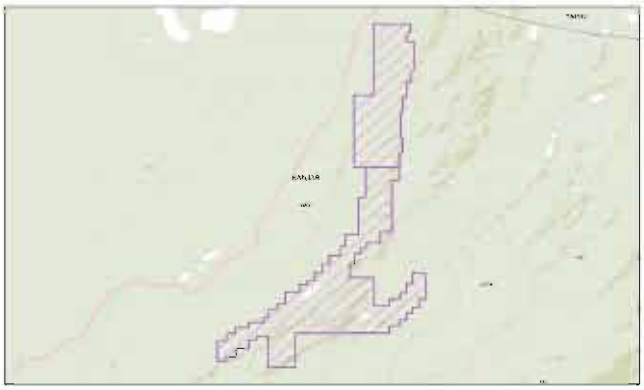

Generasi III — PT. KALIMANTAN ENERGI LESTARI

1. **NAMA PERUSAHAAN** : **PT. Kalimantan Energi Lestari**
2. **JENIS PERIZINAN** : Perjanjian Karya Pengusahaan Pertambangan Batubara (PKP2B)
3. **TANGGAL KONTRAK** : 20 November 1997 / Generasi: III
4. **LOKASI** : Kabupaten Kotabaru, Provinsi Kalimantan Selatan
5. **BAHAN GALIAN** : Batubara
6. **PEMEGANG SAHAM** :

Mercuria Energy Asset Management Pte. Ltd	Singapura	99 %
Mercuria Energy Asset Management B.V	Belanda	1 %

7. **DIREKSI / KOMISARIS** :

Dirut : Geoffrey Kelly	Komut : ——
Dir: Chan Sheue Ling	Kom : Ivan Van Niekerk

8. **ALAMAT** : Gedung Menara Prima Lt.21 Jln. Lingkar Mega Kuningan Bolk 6.2 Jakarta 12950
TELEPON / FAX : Telp. +6221 – 29961400 Fax. +6221 – 29961402
KONTAK PERSON :
9. **TAHAP KEGIATAN** :
   - **Penyelidikan Umum** : 20 Nopember 1997 -24 Maret 1999
   - **Eksplorasi** : 25 Maret 1999
   - **Studi Kelayakan** : 04 Mei 2000
   - **Konstruksi** : 22 Desember 2000
   - **Produksi** : 6 September 2001 s.d. 5 September 2031
10. **LUAS WILAYAH**
   - Awal : 98.470 Ha
   - Penciutan I : 57.300 Ha menjadi seluas 41.170 Ha berlaku 25-3-1999
   - Penciutan II : 34.909 Ha menjadi seluas 6.261 Ha berlaku 4-5-2000
   - Akhir : 6.261 Ha
11. **INVESTASI (USD)** :

2006	2007	2008	2009	2010
11,492,486	-	-	-	-

12. **SUMBERDAYA & CADANGAN** :

Blok	Cadangan (Juta Ton)		Sumberdaya (Juta Ton)		
	Terbukti	Terkira	Terukur	Terunjuk	Tereka
Blok Utara I	10.08	9.47	23.48	3.28	
Blok Utara II	3.78	3.55	8.80	1.23	
Blok Utara III	5.04	4.74	11.74	1.64	
Blok Utara IV	6.30	5.92	14.67	2.05	
Blok Selatan I	Eksplorasi dan pengembangan sumberdaya dan cadangan				
Blok Selatan II					
Blok Timur I					
Blok Timur II					
Total	25.20	23.68	58.69	8.19	0.00

13. **TENAGA KERJA** :
- **Asing** : -
- **Indonesia** : 38 orang

14. **PRODUKSI DAN PENJUALAN (ton)** :

Tahun	Produksi	Penjualan	
		Domestik	Ekspor
2006	153.907	-	-
2007	62.295	-	-
2008	20.254	-	-
2009	-	-	-
2010	40.000	40.000	-
Rencana 2011	150.000	-	-

15. **PETA** :

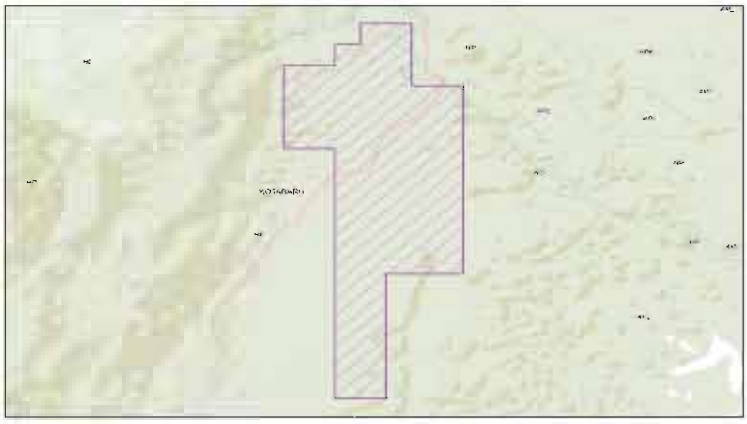

Generasi III — PT. JULOI COAL

1. **NAMA PERUSAHAAN** : **PT. Kalteng Coal**
2. **JENIS PERIZINAN** : Perjanjian Karya Pengusahaan Pertambangan Batubara (PKP2B)
3. **PENANDATANGAN KONTRAK** : 19 Februari 1998
4. **LOKASI** : Kab Murung Raya, Provinsi Kalimantan Tengah
5. **BAHAN GALIAN** : Batubara
6. **PEMEGANG SAHAM** :

BHP Minerals Holdings Pty. Ltd.	Australia	75 %
PT. Alam Tri Abadi	Indonesia	25 %

7. **DIREKSI / KOMISARIS** :

Presdir : Rocky Wilson Funston	Preskom : Philip Hynes
Dir : Setiawan	Kom : Gideon J. Oberholzer
: Indra Diannanjaya	Edwin Gerungan
: Stuart Wells	Garibaldi Thohir
: Marc Delaney	
: Joy Parker	
: M. Syah Indra Aman	
: Chia Ah Hoo	

8. **ALAMAT** : MidPlaza II, Level 3, Jl. Jenderal Sudirman Kav. 10-11
Jakarta 10220
TELEPON/ FAX : (+62-21) 570 6281 / (+62-21) 570 4692
KONTAK PERSON : Ir. Djoko Budiono
9. **TAHAP KEGIATAN**
PENYELIDIKAN UMUM : 19 Februari 1998 - 18 Februari 1999
- Perpanjangan PU : 19 Februari 1999 - 18 Februari 2000

EKSPLORASI : 19 Februari 2000 – 18 Februari 2003

- Suspensi 1 : 19 Februari 2003 – 18 Februari 2004
  (Menunggu ijin kerja di kawasan hutan) : 18 Februari 2004 – 17 Februari 2005
- Suspensi 2
  (- sda -)
- Perpanjangan 1 : 18 Februari 2005 – 17 Februari 2006
- Perpanjangan 2 : 18 Februari 2006 – 17 Februari 2007

STUDI KELAYAKAN : 18 Februari 2007 – 17 Februari 2008

- Perpanjangan : 18 Februari 2008 – 17 Februari 2009
- Suspensi 1 : 18 Februari 2009 – 17 Juni 2009
  (Dlm proses pengadlan atas tumpang tndih dgn IUPHHKA)
- Suspensi 2 : 18 Juni 2009 – 17 Februari 2010
- Suspensi 3 : 18 Februari 2010 s.d. 17 Februari 2011

KONSTRUKSI : -

PRODUKSI : -

10. LUAS WILAYAH

- Awal : 91.360 Ha
  Penciutan I : 22.410 Ha menjadi seluas 68.950 Ha berlaku 19-2-2000
  Penciutan II : 23.700 Ha menjadi seluas 45.250 Ha berlaku 19-2-2002
- Sekarang : 45.250 Ha

11. SUMBERDAYA & CADANGAN :

Blok	Cadangan (Juta Ton)		Sumberdaya (Juta Ton)		
	Terbukti	Terkira	Terukur	Terunjuk	Tereka
Luon					140.00
Agam					
Sulo					
Talun					
Total	0.00	0.00	0.00	0.00	140.00

12. KUALITAS :

- Total Moisture = ± 30%
- Analisa Moisture = ± 15%
- Kandungan Ash = ± 5%
- Volatil meter = ± 40%
- Fixed Carbon = ± 40%
- Total Sulphur = ± 0,3%
- Calorific Value = ± 5.500 Kcal
- HGI = ± 50%

13. INVESTASI (USD) :

2006	2007	2008	2009	2010
-	-	1,678,906	1,934,583	2,208,549

14. TENAGA KERJA

- Asing : -
- Indonesia : 2 orang

15. PRODUKSI DAN PENJUALAN ('000 ton) :

Tahun	Produksi	Penjualan	
		Domestik	Ekspor
2006	-	-	-
2007	-	-	-
2008	-	-	-
2009	-	-	-
2010	-	-	-
Rencana 2011	-	-	-

16. PETA :

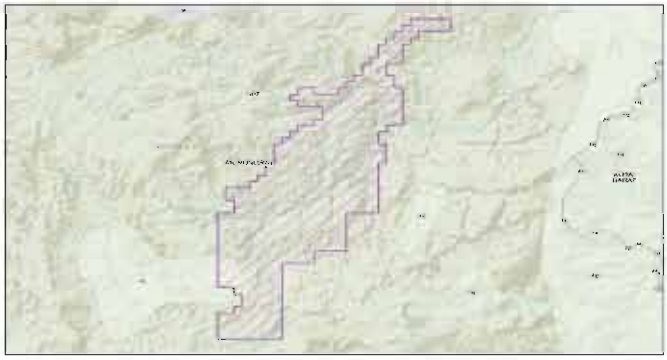

PT. JULOI COAL

1. **NAMA PERUSAHAAN** : **PT. Karya Bumi Baratama**
2. **JENIS PERIZINAN** : Perjanjian Karya Pengusahaan Pertambangan Batubara (PKP2B)
3. **TANGGAL KONTRAK/GENERASI** : 13 Oktober 1999 / Generasi 3
4. **LOKASI** : Kab. Sarolangun Bangko (Provinsi Jambi) dan Kab. Musirawas (Prov. Sumsel)
5. **BAHAN GALIAN** : Batubara

- **PEMEGANG SAHAM** :

Circleone Co. Ltd	Korea selatan	85 %
Doo Kweun Lee	korea selatan	10 %
Agus Wirawan Safrudin	Indonesia	5 %

- **DIREKSI / KOMISARIS** : Dirut: R. Azhari, SH; Dir : Ho Woung Choi; Komisaris : Seung Jee Park
- **ALAMAT** : UOB Plaza – Thamrin Nine, Lt. 38
  Jl. MH. Thamrin Kav. 8-10, Jakarta Pusat 10230

TELEPON/FAX : (021) 23568677 / (021) 23568655
CONTACT PERSON : Lee Seung Jun

6. **KRONOLOGI TAHAP KEGIATAN**

	Blok Sarolangun	Blok Musirawas
PENYELIDIKAN UMUM	13-10-1999 s.d. 12-10- 2000	13-10-1999 s.d. 12-10- 2000
EKSPLORASI	05-06-2000 s.d. 04-06-2003	05-06-2000 s.d. 04-06-2003
▪ Suspensi 1 (Kondisi moneter)	23-02-2001 s.d. 31-12-2001	23-02-2001 s.d. 31-12-2001
▪ Sisa Eksplorasi	01-01-2002 s.d. 09-04-2004	01-01-2002 s.d. 09-04-2004
▪ Suspensi 2 (Kondisi moneter)	10-04-2004 s.d. 09-06-2005	10-04-2004 s.d. 09-06-2005
▪ Perpanjangan 1	10-06-2005 s.d. 09-06-2006	10-06-2005 s.d. 09-06-2006
▪ Perpanjangan 2	10-06-2006 s.d. 09-06-2007	10-06-2006 s.d. 09-06-2007
STUDI KELAYAKAN	01-05-2007 s.d. 30-04-2008	01-05-2007 s.d. 30-04-2008
▪ Perpanjangan 1	01-05-2008 s.d. 30-04-2009	01-05-2008 s.d. 30-04-2009
▪ Perpanjangan 2	-	01-05-2009 s.d. 30-04-2010
▪ Perpanjangan 3	01-05-2009 s.d. 30-04-2012	(perpanjangan tahap studi kelayakan)
KONSTRUKSI	-	
PRODUKSI	-	

7. **LUAS WILAYAH** :
   - Awal : 32.170 Ha
   - Penciutan : 13.730 Ha menjadi seluas 18.440 Ha berlaku 5-6-2000
   - Sekarang : 18.440 Ha (16.320 Ha (Sarolangun) dan 2.120 Ha (Musirawas))
8. **SUMBERDAYA / CADANGAN** :

Blok	Cadangan (Juta Ton)		Sumberdaya (Juta Ton)		
	Terbukti	Terkira	Terukur	Terunjuk	Tereka
Tanjung Rambai	232.78		116.38	95.43	
Muara Indung - HTI			180.22	151.39	
Meruap (A)			21.95	28.06	
Ladang Panjang			13.93	10.60	
Lubuk Sepuh			10.06	9.75	
Meruap (B)			4.77	3.36	
Total	232.78	0.00	347.31	298.59	

9. **KUALITAS** :
   - Total Moisture = ± 30%
   - Analisa Moisture = ± 15%
   - Kandungan Ash = ± 5%
   - Volatil meter = ± 40%
   - Fixed Carbon = ± 40%
   - Total Sulphur = ± 0,3%
   - Calorific Value = ± 5.500 Kcal
   - HGI = ± 50%
10. **INVESTASI (USD)** :

2006	2007	2008	2009	2010
277,165	458,467	825,746	3,546,765	1,461,066

11. **TENAGA KERJA** :
    - Asing : 8 orang
    - Indonesia : 123 orang
12. **PRODUKSI DAN PENJUALAN (ton)** :

Tahun	Produksi	Penjualan	
		Domestik	Ekspor
2006	-	-	-
2007	-	-	-
2008	-	-	-
2009	-	-	-
2010	-	-	-
Rencana 2011	-	-	-

13. **PETA** :

PT. LANNA HARITA INDONSIA

1. **NAMA PERUSAHAAN** : **PT. Lanna Harita Indonesia**
2. **JENIS PERIZINAN** : Perjanjian Karya Pengusahaan Pertambangan Batubara (PKP2B)
3. **TANGGAL KONTRAK/GENERASI** : 19 Februari 1998 / Generasi 3
4. **LOKASI** : Kabupaten Kutai Kartanegara dan Kota Samarinda, Provinsi Kalimantan Timur
5. **BAHAN GALIAN** : Batubara
6. **PEMEGANG SAHAM** :

Lanna Resources Public Co. LTd.	Singapura	55 %
PT Harita Mahakam Mining	Indonesia	35 %
Pan-United Investment Pte. Ltd.	Singapura	10 %

7. **DIREKSI / KOMISARIS** :

Presdir : Pilas Puntakosol	Preskom :Lim Hariyanto WS
Dir : Thamrong Angsakul	Kom : Parasian Simanungkalit
Winyoo Boonkamol	Sirhasak Arirachakaran
Lim Gunawan Hariyanto	Saharat Vatanatumrak
Lim Gunardi Hariyanto	Kraisi Sirirungsi
Anun Louharanoo	Ng Han Whatt Henry
Lee Boon Wah	Arkom Laoharanoo

8. **ALAMAT** : Kawasan Bisnis Granadha Lt.8, Jl. Jend. Sudirman Kav. 50, Jakarta 12930
   TELEPON/FAX : (021) 25539313 / (021) 25539314
   CONTACT PERSON : Lim Hok Seng
9. **KRONOLOGI TAHAP KEGIATAN**

	99PBO037	97PBO053
PENYELIDIKAN UMUM	19-02-1998 s.d 18-02-1999	19-02-1998 s.d 18-02-1999
EKSPLORASI	08-04-1998 s.d. 07-04-2001	08-04-1998 s.d. 07-04-2001
▪ Perpanjangan 1	-	08-04-2001 s.d. 07-04-2002
▪ Suspensi	-	02-04-2002 s.d. 01-04-2003
▪ Perpanjangan 2	-	07-04-2003 s.d. 06-04-2004
STUDI KELAYAKAN	09-02-1999 s.d. 08-02-2000	07-04-2004 s.d. 06-04-2005
▪ Perpanjangan	-	07-04-2005 s.d. 06-04-2006
KONSTRUKSI	29-02-2000 s.d. 28-02-2003	07-10-2009 s.d. 06-10-2012
PRODUKSI	29-09-2001 s.d 28-09-2031	-

10. **LUAS WILAYAH** :
    - Awal : 60.560 Ha
      - Penciutan I : 23.470 Ha menjadi seluas 37.090 Ha berlaku 5-8-1999
      - Penciutan II : 7.072 Ha menjadi seluas 30.018 Ha berlaku 29-12-2000
      - Penciutan III : 5.248 Ha menjadi seluas 24.770 Ha berlaku 7-4-2004
      - Penciutan IV : 3.500 Ha menjadi seluas 21.270 Ha berlaku 31-8-2006
    - Sekarang : 21.270 Ha terdiri dari: (99PBO037 : 14.690 Ha & 6PB0053: 6.580 Ha)
11. **SUMBERDAYA / CADANGAN** :

Blok	Cadangan (Juta Ton)		Sumberdaya (Juta Ton)		
	Terbukti	Terkira	Terukur	Terunjuk	Tereka
KW99PB0037					
Blok 1	0.05		2.53	2.00	1.51
Blok 2	0.02		1.03		
Blok 3	0.44		2.38	0.68	
Blok 4	0.10		0.75	0.92	
Blok 5	0.07		6.82		
Blok 6	1.21		14.89	0.05	
Blok 7	6.99	4.56	24.53	11.43	17.73
KW06PB0053					
PMP		0.92	3.47	8.40	10.37
SMB		4.90	20.42	47.55	27.52
ANG		2.54	3.29	8.59	9.71
Total	8.87	12.92	80.33	79.61	66.84

12. **KUALITAS** :

Nilai kalori	5481 Kcal/kg
TM (%)	29,30
IM (%)	20,18
Ash (%)	3,94
VM (%)	40,99
FC (%)	39,23
TS (%)	0,47

13. **INVESTASI (USD)** :

2006	2007	2008	2009	2010
903,717	61,185	588,038	591,503	1,327,037

14. **TENAGA KERJA**
    - Asing : 9 orang
    - Indonesia : 1.010 orang
15. **PRODUKSI DAN PENJUALAN (ton)** :

Tahun	Produksi	Penjualan	
		Domestik	Ekspor
2006	1.684.776		
2007	1.479.745		
2008	1.301.670		
2009	1.397.227	11.120	494.972
2010	1.977.265	-	-
Rencana 2011	2.230.000	2.148.500	351.500

16. **PETA** :

PT. LAHAI COAL

1. **NAMA PERUSAHAAN** : **PT. Lahai Coal**
2. **JENIS PERIZINAN** : Perjanjian Karya Pengusahaan Pertambangan Batubara (PKP2B)
3. **TANGGAL KONTRAK/GENERASI** : 6 September 2000 / Generasi 3
4. **LOKASI** : Kabupaten Murung Raya (22.180 Ha) dan Barito Utara (19.770 Ha), Provinsi Kalimantan Tengah dan Kabupaten Kutai Barat (4.670 Ha), Provinsi Kalimantan Timur
5. **BAHAN GALIAN** : Batubara
6. **PEMEGANG SAHAM** :

BHP Minerals Holdings Pty. Ltd.	Australia	74,99 %
BHP Minerals Asia Pacific Pty. Ltd	Australia	0,01 %
PT. Alam Tri Abadi	Indonesia	25,00 %

7. **DIREKSI / KOMISARIS** :

Presdir : Rocky Wilson Funston	Preskom : Philip Hynes
Dir : Setiawan	Kom : Gideon J. Oberholzer
: Indra Diannanjaya	Edwin Gerungan
: Stuart Wells	Garibaldi Thohir
: Marc Delaney	
: Joy Parker	
: M. Syah Indra Aman	
: Chia Ah Hoo	

8. **ALAMAT** : MidPlaza II, Level 3, Jl. Jenderal Sudirman Kav. 10-11 Jakarta 10220

TELEPON/FAX : (+62-21) 570 6281 / (+62-21) 570 4692

CONTACT PERSON : Ir. Djoko Budiono

9. **KRONOLOGI TAHAP KEGIATAN**

	KW 96AGB057	KW 02PBO044
PENYELIDIKAN UMUM	06-09-2000 s.d. 05-09-2001,	06-09-2000 s.d. 05-09-2001,
▪ Perpanjangan PU	20-07-2001 s.d. 19-07-2002,	20-07-2001 s.d. 19-07-2002,
▪ Suspensi	19-07-2002 s.d. 18-07-2003	19-07-2002 s.d. 18-07-2003
EKSPLORASI	26-09-2002 s.d. 25-09-2005.	26-09-2002 s.d. 25-09-2005.
▪ Suspensi	12-08-2003 s.d. 11-08-2004.	12-08-2003 s.d. 11-08-2004.
▪ Sisa Waktu Eksplorasi	12-08-2005 s.d. 25-09-2006.	12-08-2005 s.d. 25-09-2006.
▪ Perpanjangan 1	-	26-09-2006 s.d. 25-09-2007.
▪ Perpanjangan 2	-	26-09-2007 s.d. 25-09-2008.
STUDI KELAYAKAN	21-11-2005 s.d. 20-11-2006.	26-09-2008 s.d. 25-09-2009.
Suspensi 1	-	26-09-2008 s.d. 25-09-2009.
Suspensi 2	-	26-09-2009 s.d. 25-09-2010
Suspensi 3		26-09-2010 s.d. 25-09-2011 (dalam proses)
KONSTRUKSI	21-11-2006 s.d. 20-11-2009.	
Suspensi 1	19-07-2009 s.d. 18-07-2010	
Suspensi 2	19-07-2010 s.d. 18-07-2011	
PRODUKSI		

10. **LUAS WILAYAH**
    - Awal : 98.230 Ha (KW 96AGB057)
    - Penciutan I : 51.610 Ha menjadi seluas 46.620 Ha berlaku 26-9-2002
    - Sekarang : 46.620 Ha terdiri dari:
      4.787 Ha (KW 96AGB057) Tahap Konstruksi
      41.833 Ha (KW 02PBO044)Tahap Studi Kelayakan
11. **SUMBERDAYA / CADANGAN** :

Blok	Cadangan (Juta Ton)		Sumberdaya (Juta Ton)		
	Terbukti	Terkira	Terukur	Terunjuk	Tereka
Haju	5.39		10.00	3.00	1.00
Usai					
Bara					
Total	5.39	0.00	10.00	3.00	1.00

12. **KUALITAS** :

moisture (% adb)	3.17 - 4.55
ash (% adb)	1,21 – 4,50
volatile matter (% adb)	39,39 - 39,54
fixed carbon (%)	53,71 - 55,40
sulphur (% adb)	0,4 – 0,8
phospor (% adb)	0,008 – 0,013
calorie value (kcal/kg)	7.838 - 8.006

13. **INVESTASI (USD)** :

2006	2007	2008	2009	Rencana 2010
5,728,905	-	-	83,625,546	1,040,307

14. **TENAGA KERJA ASING**
    - Asing : -
    - Indonesia : 15 orang
15. **PRODUKSI DAN PENJUALAN ('000 ton)** :

Tahun	Produksi	Penjualan	
		Domestik	Ekspor
2006	-	-	-
2007	-	-	-
2008	-	-	-
2009	-	-	-
2010	-	-	-
Rencana 2011	-	-	-

16. **PETA** :

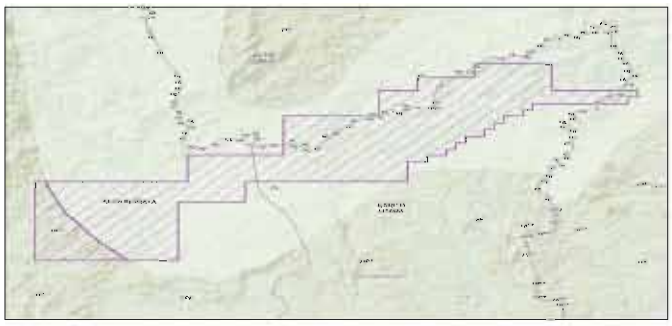

PT. MARUWAI COAL

1. **NAMA PERUSAHAAN** : **PT. Maruwai Coal**
2. **JENIS PERIZINAN** : Perjanjian Karya Pengusahaan Pertambangan Batubara (PKP2B)
3. **TANGGAL KONTRAK/GENERASI** : 19 Januari 1998 / Generasi 3
4. **LOKASI** : Kabupaten Kutai Barat, Provinsi Kalimantan Timur dan Kab. Murung Raya Provinsi Kalimantan Tengah
5. **BAHAN GALIAN** : Batubara
6. **PEMEGANG SAHAM** :

BHP Minerals Holdings Pty. Ltd.	Australia	75,00 %
PT. Alam Tri Abadi	Indonesia	25,00 %

7. **DIREKSI / KOMISARIS** :

Presdir : Rocky Wilson Funston	Preskom : Philip Hynes
Dir : Setiawan	Kom : Gideon J. Oberholzer
Indra Diannanjaya	Edwin Gerungan
Stuart Wells	Garibaldi Thohir
Marc Delaney	
Joy Parker	
M. Syah Indra Aman	
Chia Ah Hoo	

8. **ALAMAT** : [illegible]
TELEPON/FAX : (021) 52901936
CONTACT PERSON : Joko Budiono
9. **KRONOLOGI TAHAP KEGIATAN**
PENYELIDIKAN UMUM : 19 Januari 1998 s.d. 18 Januari 1999
EKSPLORASI : 19 Februari 1998 s.d. 18 Februari 2001
- Perpanjangan 1 : 19 Februari 2001 s.d. 18 Februari 2002
- Suspensi 1 (Menunggu jin kerja di kawasan hutan) : 19 Februari 2002 s.d. 18 Februari 2003
- Suspensi 2 (Menunggu jin kerja di kawasan hutan) : 19 Februari 2003 s.d. 18 Februari 2004
- Perpanjangan 2 : 18 Februari 2004 s.d. 17 Februari 2005

STUDI KELAYAKAN : 18 Februari 2005 s.d. 17 Februari 2006
- Perpanjangan : 18 Februari 2006 s.d. 17 Februari 2007
- Suspensi 1 : 15 Februari 2007 s.d. 14 Februari 2009
- Suspensi 2 : 15 Februari 2009 s.d. 14 Februari 2010
- Suspensi 3 : 15 Februari 2010 s.d. 14 Februari 2011

KONSTRUKSI : -
PRODUKSI : -
10. **LUAS WILAYAH** :
- Awal : 99.600 Ha
  Penciutan I : 24.070 Ha menjadi seluas 74.530 Ha berlaku 19-2-1998
  Pencutan II : 25.670 Ha menjadi seluas 48.860 Ha berlaku 13-9-2000
- Sekarang : 48.860 Ha

11. **SUMBERDAYA & CADANGAN** :

Blok	Cadangan (Juta Ton)		Sumberdaya (Juta Ton)		
	Terbukti	Terkira	Terukur	Terunjuk	Tereka
Lampunut	50.00	19.00	72.00	31.00	17.00
NE Lampunut					
Maruwai Miocene					
Malibu					
Jerumai					
Total	50.00	19.00	72.00	31.00	17.00

12. **KUALITAS** :
- Nilai Kalori : 6.000 – 8.250 Kcal/Kg (adb)
- Sulfur : 0,30 – 0,79% (adb)
- Kadar abu :2,4 – 18,1% (adb)
- Total Moisture: 3,7 – 12,1 % (ar)
- Volatile matter: 26 – 34% (adb)

13. **INVESTASI (USD)** :

2006	2007	2008	2009	2010
32,109,537	19,157,230	19,771,962	16,064,121	1,649,970

14. **TENAGA KERJA**
- Asing : -
- Indonesia : 2 orang

15. **PRODUKSI DAN PENJUALAN (ton)** :

Tahun	Produksi	Penjualan	
		Domestik	Ekspor
2006	-	-	-
2007	-	-	-
2008	-	-	-
2009	-	-	-
2010	-	-	-
Rencana 2011	-	-	-

16. **PETA** :

PT. MAHAKAM SUMBER JAYA

1. **NAMA PERUSAHAAN** : **PT Mahakam Sumber Jaya**
2. **JENIS PERIZINAN** : Perjanjian Karya Pengusahaan Pertambangan Batubara (PKP2B)
3. **TANGGAL KONTRAK/GENERASI** : 29 Desember 2000 / Generasi 3
4. **LOKASI** : Kota Samarinda dan Kab. Kutai Kertanegara, Provinsi Kalimantan Timur
5. **BAHAN GALIAN** : Batubara
6. **PEMEGANG SAHAM** :

PT Harum Energy	Indonesia	80 %
PD Bara Kaltim Sejahtera	Indonesia	20 %

7. **DIREKSI / KOMISARIS** :

Dirut : Ir. Eddy Sumarsono	Komut : Drs. H. Sayid Sjafran
Direktur : Budi Rahardja	Kom : Drs. Yun Mulyana
	Lawrence Barki
	B.S. Wydianto
	Basrief Arief, SH

8. **ALAMAT** : Jl. Alaydrus No. 80 Jakarta Pusat - 10130
   TELEPON/FAX : (021) 6345222 / (021) 6345221
   CONTACT PERSON : Thori
9. **KRONOLOGI TAHAP KEGIATAN**
   PENYELIDIKAN UMUM 29-12-2000 s.d. 27-8-2002
   EKSPLORASI 28-8-2002 s.d. 27-8-2005
   STUDI KELAYAKAN 23-11-2002 s.d 22-11-2003
   KONSTRUKSI 24-5-2004 s.d. 23-5-2007
   PRODUKSI 11-9-2004 s.d 10-9-2034
10. **LUAS WILAYAH**
    - Awal : 20.380 Ha
    - Sekarang : 20.380 Ha
11. **SUMBERDAYA / CADANGAN** :

Blok	Cadangan (Juta Ton)		Sumberdaya (Juta Ton)		
	Terbukti	Terkira	Terukur	Terunjuk	Tereka
Semua Blok	89.45		333.46	89.27	32.68
Total	89.45	0.00	333.46	89.27	32.68

12. **KUALITAS** :
    - Nilai Kalori : 5497-6928 Kcal/Kg;
    - Ash (adb) : 37,5-78,6 %
    - Total Sulfur (adb) : 0,1-2,0%
    - TM (ar) : 6,4-17,1%
    - VM (adb) : 36-45%
13. **INVESTASI (USD)** :

2006	2007	2008	2009	2010
2,011,086	1,874,472	7,318,524	8,250,000	4,736,474

14. **TENAGA KERJA ASING** : 7 orang
    TENAGA KERJA INDONESIA : 2.445 orang
15. **PRODUKSI DAN PENJUALAN (ton)** :

Tahun	Produksi	Penjualan	
		Domestik	Ekspor
2006	2.943.897		
2007	2.936.482		
2008	3.059.294		
2009	4.537.033	689.957	3.631.792
2010	3.608.783	-	3.585.783
Rencana 2011			

16. **PETA** :

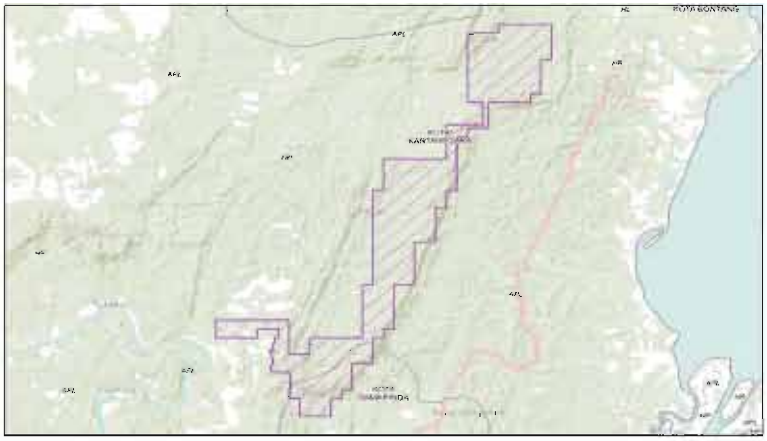

Generasi III

PT. NUSANTARA TERMA COAL

1. **NAMA PERUSAHAAN** : **PT. Nusantara Termal Coal** (DH. Nusantara Thai Coal)
2. **JENIS PERIZINAN** : Perjanjian Karya Pengusahaan Pertambangan Batubara (PKP2B)
3. **PENANDATANGAN KONTRAK** : 19 Februari 1998 / Generasi 3
4. **LOKASI** : Kabupaten Bungo, Provinsi Jambi
5. **BAHAN GALIAN** : Batubara
6. **PEMEGANG SAHAM** :

PT. Bungo Raya Nusantara	Indonesia	60 %
PT. Bara Adhipratama	Indonesia	40 %

7. **DIREKSI / KOMISARIS** :

Dirut: Thomas Oloan Siregar	Komut : Harris Thahir
Direktur : Ir. Edhy Supriyono	Kom : Haji Rianzi Julidar
Direktur : Limas Madya Nusantara	

8. **ALAMAT** : Equity Tower Lantai 27, Sudirman Business District (SCBD)
Jl. Jend. Sudirman Kav. 52-53 Lot. 9 Jakarta 12190

TELEPON/ FAX : (021) 5226676 / Fax.: (021) 5212308
KONTAK PERSON : Ir. Eddy Supriyanto

9. **TAHAP KEGIATAN** :
PENYELIDIKAN UMUM : 19-02-1998 s.d. 18-02-1999
EKSPLORASI : 19-02-1999 s.d. 18-02-2002
STUDI KELAYAKAN : 06-12-2001 s.d. 05-12-2002
- Perpanjangan 1 : 06-12-2002 s.d. 05-12-2003
  Suspensi 1 : 05-12-2003 s.d. 04-12-2004
  Suspensi 2 : 05-12-2004 s.d. 04-12-2005

KONSTRUKSI : 05-12-2005 s.d. 04-12-2008
PRODUKSI : 27-03-2006 s.d. 26-03-2036

10. **LUAS WILAYAH** : Awal 86.160 Ha, sekarang 2.832 Ha (KW 00PBO221)
11. **SUMBERDAYA / CADANGAN** :

Blok	Cadangan (Juta Ton)		Sumberdaya (Juta Ton)		
	Terbukti	Terkira	Terukur	Terunjuk	Tereka
Blok 401	0.09				
Blok 402					
Blok 404	0.20				
Blok 407					
Blok 411	0.83				
Blok 414	0.69				
Blok 415	0.34				
Blok 416	0.04				
Blok 417	0.05				
Blok 418	0.92				
Blok 421	2.63				
Blok 426	0.37				
Blok 429	1.87				
Total	8.03	0.00	0.00	0.00	0.00

12. **KUALITAS** :
Moisture content: 8,60 – 12,40 % (adb)
Kandungan abu : 7,70 – 24,71 % (adb)
Kadar Belerang : 0,67 – 1,01 % (adb)
Nilai Kalori : 5.917 – 7.180 Kcal/kg (adb)

13. **INVESTASI (USD)** :

2006	2007	2008	2009	Rencana 2010
273,119	-	-	137,000	367,691

14. **TENAGA KERJA ASING**
- Asing : -
- Indonesia : 861 orang

15. **PRODUKSI DAN PENJUALAN (ton)** :

Tahun	Produksi	Penjualan	
		Domestik	Ekspor
2006	142.937		
2007	944.416		
2008	889.683		
2009	920.864	840.085	-
Rencana 2010	1.500.000	850.000	650.000

16. **PETA** :

PT. MAHAKAM COAL MINING

1. **NAMA PERUSAHAAN** : **PT. Mantimin Coal Mining**
2. **JENIS PERIZINAN** : Perjanjian Karya Pengusahaan Pertambangan Batubara (PKP2B)
3. **TANGGAL KONTRAK/GENERASI** : 20 November 1997/Generasi 3
   - **LOKASI** : Kabupaten Hulu Sungai Tengah, Propinsi Kalsel
4. **BAHAN GALIAN** : Batubara
   - **PEMEGANG SAHAM** :

PT Bangun Asia Persada	Indonesia/PMA	95 %
PT Yuni Nur Has	Indonesia	5 %

   - **DIREKSI / KOMISARIS** :

Dirut : Vishwanath Ananthakrishnan	Komut : -
Dir : Leonard Mamahit	Kom : Sunil Dhawan

5. **ALAMAT** : Wisma 77 Lt. 7 Jl. Jend. Sudirman Kav. 77 Jakarta 11410
   TELEPON/FAX : (021) 536 2778. Fax. 536 3055
   CONTACT PERSON : Leonard Mamahit / 0816953035
6. **KRONOLOGI TAHAP KEGIATAN**

	KW. 00PB0290	KW. 98PB0181
PENYELIDIKAN UMUM	20-11-1997 s.d. 19-11-1998	20-11-1997 s.d. 19-11-1998
EKSPLORASI	18-03-1998 s.d.17-03-2001	18-03-1998 s.d. 17-03-2001
▪ Perpanjangan 1	-	18-03-2001 s.d. 17-03-2002
Suspensi 1 (Kondisi keuangan/moneter)	-	18-03-2002 s.d. 17-06-2003
▪ Perpanjangan 2	-	18-06-2003 s.d 17-06-2004
STUDI KELAYAKAN	12-10-2000 s.d. 11-10-2001	18-06-2004 s.d 17-06-2005
Suspensi	12-10-2000 s.d. 11-10-2001	18-06-2005 s.d 17-06-2009
Suspensi	-	18-06-2009 s.d 17-06-2010
Suspensi	-	18-06-2010 s.d. 17-06-2011
KONSTRUKSI	26-12-2000 s.d. 25-12-2003	
Suspensi	26-12-2003 s.d. 25-12-2004	
PRODUKSI	26-12-2004 s.d. 25 12-2034	-

7. **LUAS WILAYAH** :
   - Awal : 93.880 Ha
   - Penciutan I : 73.753 Ha menjadi 20.127 Ha berlaku 18-3-1998
   - Perluasan I : 480 Ha menjadi 20.607 Ha berlaku 26-12-2000
   - Penciutan II : 4.735 Ha menjadi 16.872 Ha berlaku 26-12-2004
   - Penciutan III : 10.363 Ha menjadi 6.509 Ha berlaku 18-6-2005
   - Sekarang : 4. 545 Ha (Tahap Produksi)
     1.955 Ha (Tahap FS)
8. **SUMBERDAYA / CADANGAN** :

Blok	Cadangan (Juta Ton)		Sumberdaya (Juta Ton)		
	Terbukti	Terkira	Terukur	Terunjuk	Tereka
Upau	46.68	41.82	62.88	41.82	
Batutangga	7.99	19.89	10.43	19.89	
Total	54.67	61.71	73.31	61.71	0.00

9. **KUALITAS** :

Blok	Kadar Belerang (%)	Kadar Abu (%)	Nilai Kalori (cal/gr)	IM (%)	TM, FM (%)
I	0,11	1,44	5680	12,07	Tinggi
II	0,15	5,13	5176	17,21	Tinggi
III	0,11	6,20	5051	16,32	Tinggi
IV	0,20	5,64	5637	13,63	Rendah
V	0,69	4,94	6082	8,65	Rendah

10. **INVESTASI (USD)** :

2006	2007	2008	2009	Rencana 2010
31,215,269	9,839	-	5,110,188	210,047,983

11. **TENAGA KERJA**
    - Asing : -
    - Indonesia : 399 orang
12. **PRODUKSI DAN PENJUALAN ('000 ton)** :

Tahun	Produksi	Penjualan	
		Domestik	Ekspor
2006	-	-	-
2007	-	-	-
2008	-	-	-
2009	-	-	-
Rencana 2010	300000	72000	228000
Rencana 2011			

13. **PETA** :

Generasi III

PT. PENDOPO ENERGI BATUBARA

1. **NAMA PERUSAHAAN** : **PT. Pendopo Energi Batubara**
2. **JENIS PERIZINAN** : Perjanjian Karya Pengusahaan Pertambangan Batubara (PKP2B)
3. **TANGGAL KONTRAK/GENERASI** : 20 November 1997 / Generasi 3
4. **LOKASI** : Kabupaten Muara Enim, Provinsi Sumatera Selatan
5. **BAHAN GALIAN** : Batubara
6. **PEMEGANG SAHAM** :

PT Indah Alam Raya (IAR")	Indonesia	99,99 %
PT Fajar Harapan Buana ("FHB")	Indonesia	0,01 %

7. **DIREKSI / KOMISARIS** :

Dirut : Kazuya Tanaka	Komut : Wing Djati Pratjojo

8. **ALAMAT** : Menara Anugrah Lt. 17 Kantor Taman E 3.3 Lot 8.6-8.7
Kawasan Mega Kuningan Jakarta 12950

TELEPON/FAX : Telp : (021) 5794 2310 / 12, Fax : (021) 5794 2309

CONTACT PERSON : Suryo

9. **KRONOLOGI TAHAP KEGIATAN**

PENYELIDIKAN UMUM : 20 November 997 s/d 19 November 1998

EKSPLORASI : 20 November 1998 s/d 19 November 2001

- Suspensi : 20 November 2001 s/d 19 Juni 2003

STUDI KELAYAKAN : 05 Mei 2003 s/d 04 Mei 2004

- Perpanjangan : 05 Mei 2004 s/d 04 Mei 2005

KONSTRUKSI : 05 Mei 2005 s/d 04 Mei 2008

- Perpanjangan : 05 Mei 2008 s/d 04 Mei 2009

PRODUKSI : 05 Mei 2009 s/d 04 Mei 2038

10. **LUAS WILAYAH** :

- Awal : 97.330 Ha (KW 96PBO301)
  Penciutan I : 24.330 Ha menjadi 73.000 Ha berlaku 20-11-1998
  Penciutan II : 55.160 Ha menjadi 17.840 Ha berlaku 5-5-2004
- Sekarang : 17.840 Ha (KW OOPBO277)

11. **SUMBER DAYA** :

Blok	Cadangan (Juta Ton)		Sumberdaya (Juta Ton)		
	Terbukti	Terkira	Terukur	Terunjuk	Tereka
Sigoyang	145.00	542.00	319.00	558.00	225.00
Benuang				425.00	405.00
Blok C					22.00
Total	145.00	542.00	319.00	983.00	652.00

12. **KUALITAS** : Inherent Moisture (%) 11,2 - 18,2%;
Ash Content (%) 4,1 - 26;
Total Sulfur (%) 0,1 - 0,5;
Calorific Value (Kcal/kg) 3740 - 5370;
HGI 57 -100

13. **INVESTASI (USD)** :

2006	2007	2008	2009	2010
134,340	66,497	3,096,739	224,789	1,066,847

14. **TENAGA KERJA** :

- Asing : 1 orang
- Indonesia : 57 orang

15. **PRODUKSI DAN PENJUALAN ('000 ton)** :

Tahun	Produksi	Penjualan	
		Domestik	Ekspor
2006	-	-	-
2007	-	-	-
2008	-	-	-
2009	440	-	-
2010	-	-	-
Rencana 2011	-	-	-

16. **PETA** :

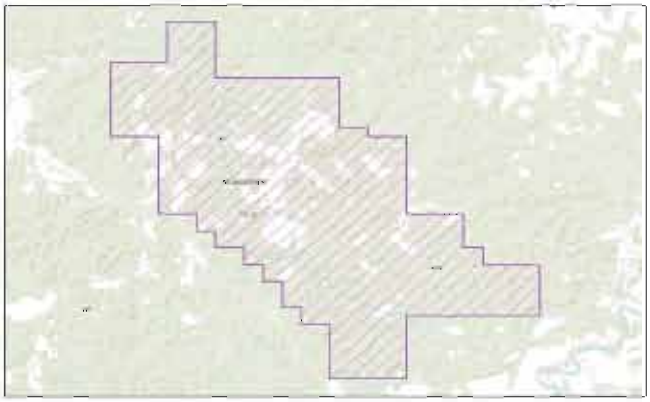

PT. MULTI TAMBANGJAYA UTAMA

1. **NAMA PERUSAHAAN** : **PT. Multi Tambangjaya Utama**
2. **JENIS PERIZINAN** : Perjanjian Karya Pengusahaan Pertambangan Batubara (PKP2B)
3. **TANGGAL KONTRAK/GENERASI** : 20 November 1997 / Generasi 3
4. **LOKASI** : Kabupaten Barito Utara, Barito S elatan, dan Barito Timur, Provinsi Kalmantan Tengah
5. **BAHAN GALIAN** : Batubara
6. **PEMEGANG SAHAM** :

Asia Thai Mining Co., Ltd	Thailand	95 %
Christien Kurniawan	Indonesia	5 %

7. **DIREKSI / KOMISARIS** :

Dirut : Warayoot Sermsaksakoon	Komut : Premchai Kamasuta
Dir : Nijaporn Charanachitta	

8. **ALAMAT** : Barclays House Lt. 7Jl. Jend. Sudirman Kav. 22-23 Jakarta 12920
   TELEPON/FAX : (021) 571 1429 Fax. : (021) 571 1430
   CONTACT PERSON : Watana Pundhet
9. **KRONOLOGI TAHAP KEGIATAN**
   PENYELIDIKAN UMUM : 20 Nov 1997 – 19 Nov 1999
   EKSPLORASI : 4 Mei 1999 – 3 Mei 2002
   - Perpanjangan 1 : 4 Mei 2002 – 3 Mei 2003
   - Perpanjangan 2 : 4 Mei 2003 – 3 Mei 2004

   STUDI KELAYAKAN : 4 Mei 2004 – 3 Mei 2005
   - Perpanjangan : 4 Mei 2005 – 3 Mei 2006

   KONSTRUKSI : 4 Mei 2006 – 3 Mei 2009
   PRODUKSI : 4 Mei 2009 – 3 Mei 2039
10. **LUAS WILAYAH** :
    - **Awal** : 99.350 Ha
      Penciutan I : 24.480 Ha menjadi 74.870 Ha berlaku 4-5-1999
      Penciutan II : 24.980 Ha menjadi 49.890 Ha berlaku 21-11-2001
      Penciutan III : 6.190 Ha menjadi 43.700 Ha berlaku 7-4-2003
      Penciutan IV : 18.730 Ha menjadi 24.970 Ha berlaku 4-4-2004
    - **Sekarang** : 24.970 Ha
11. **SUMBERDAYA / CADANGAN** :

Blok	Cadangan (Juta Ton)		Sumberdaya (Juta Ton)		
	Terbukti	Terkira	Terukur	Terunjuk	Tereka
Blok Kananai	5.69		32.94	14.16	4.51
Swalang-Mea	7.09		26.36	2.99	0.99
Malintut Utara	0.98		4.18	2.09	0.29
Kananai Dua			5.46	2.27	2.09
Kananai Timur				5.82	
Siung Malopot				14.52	
Malintut Selatan				5.09	4.66
Tawo karau				5.75	4.07
Lumuh				1.66	
Sungai Montok				1.80	
Total	13.76	0.00	69.20	56.16	16.62

12. **KUALITAS** :

Uraian	Blok Kananai	Blok Swalang-Mea
	Bituminous coal	Semi soft cooking
Kalori	6.647 – 7.681 (kcal/kg)	7.599 – 8.353 kcal/kg
Abu	Sangat rendah 2,28% - 5,08%	Relatif rendah 1,1% - 7,3%
Sulphur	Relatif tinggi 0,86% - 2,91%	Relatif tinggi 1,65% - 3,5%
Moisture	Rendah 4,3% - 7,79%	Rendah 4,3% - 7,79%

13. **INVESTASI (USD)** :

2006	2007	2008	2009	Rencana 2010
195,247	67,025	-	10,196,569	6,555,567

14. **TENAGA KERJA** :
    - Asing : 37 orang
    - Indonesia : 1.017 orang (Rencana Tahap Produksi)
15. **PRODUKSI DAN PENJUALAN (ton)** :

Tahun	Produksi	Penjualan	
		Domestik	Ekspor
2006	-	-	-
2007	-	-	-
2008	-	-	-
2009	357.706	-	316.172
2010	640.514	79.244	543.645
Rencana 2011	900.000	-	-

16. **PETA** :

Generasi III

PT. PESONA KHATULISTIWA NUSANTARA

1. **NAMA PERUSAHAAN** : **PT Pesona Khatulistiwa Nusantara**
2. **JENIS PERIZINAN** : Perjanjian Karya Pengusahaan Pertambangan Batubara (PKP2B)
3. **TANGGAL KONTRAK/GENERASI** : 20 November 1997/ Generasi 3
4. **LOKASI** : Kab. Bulungan, Provinsi Kalimantan Timur
5. **BAHAN GALIAN** : Batubara
6. **PEMEGANG SAHAM** :

PT Bhakti Energi Persada	Indonesia	99,99 %
PT Arya Citra International	Indonesia	0,01 %

7. **DIREKSI / KOMISARIS** :

Dirut : Ir. Jeffrey Mulyono	Komut : Ir. Subiantoo
Dir : Drs Setia Budhi	Kom. : Ir. Purnardi Djojo Sudirdjo
Iwan Setiawan	Christian Ariano Rachmat

8. **ALAMAT** : Gedung Graha Irama, Lt. 6, Ruang E
Jalan H.R. Rasuna Said Kav. X-1, Jakarta 12950

TELEPON/ FAX : (021) 5261140/ Fax. : (021) 5265626
KONTAK PERSON :

9. **KRONOLOGI TAHAP KEGIATAN** :
PENYELIDIKAN UMUM : 20-11- 1997 s.d 19-11-1998
EKSPLORASI : 20-11-1998 s.d 19-11-2001
- Suspensi : 15-11- 2001 s.d 14-02-2005
(Sebagian besar wilayahnya tumpang tindih dengan HTI dan ada dukungan Bupati Bulungan)

STUDI KELAYAKAN : 15-02- 2005 s.d 14-02-2006
KONSTRUKSI : 15-02- 2006 s.d 14-02-2009
PRODUKSI : 15-02- 2009 s.d 14-02-2039

10. **LUAS WILAYAH**
AWAL : 155.200 Ha (KW 96JOO030)
Penciutan I : 82.080 Ha menjadi 73.120 Ha berlaku 20-11-1998
Penciutan II : 49.474 Ha menjadi 23.646 Ha berlaku 15-2-2005
SEKARANG : 23.646 Ha (KW 00PBO029)

11. **SUMBERDAYA / CADANGAN** :

Blok	Cadangan (Juta Ton)		Sumberdaya (Juta Ton)		
	Terbukti	Terkira	Terukur	Terunjuk	Tereka
Blok Utara					
- Ardimulyo			1.26	1.62	1.21
- Kelubir	0.20	0.96	24.68	5.59	4.73
Blok Selatan					
- Sekayan	24.10	64.77	119.18	69.21	39.53
- Mangkupadi					
Total	24.30	65.73	145.12	76.42	45.47

12. **KUALITAS** :
- Nilai kalori (adb) : 4.242 Kkal/kg
- Kadar Sulfur (adb) : 0,12 %
- Kadar abu (adb) : 1,8 % (adb)
- Inherent Moisture : 31,2 %
- Zat Terbang : 44,0 %

13. **INVESTASI** :

2006	2007	2008	2009	2010
1,319,872	1,832	-	2,428,227	2,307,050

14. **TENAGA KERJA**
Asing : -
Indonesia : 150 orang

15. **PRODUKSI DAN PENJUALAN (ton)** :

Tahun	Produksi	Penjualan	
		Domestik	Ekspor
2006	-	-	-
2007	-	-	-
2008	-	-	-
2009	56.268	-	38.682
2010	723.109	-	661.171
Rencana 2011	1.087.000	-	-

16. **PETA** :

PT. PARI COAL

1. **NAMA PERUSAHAAN** : **PT. Pari Coal**
2. **JENIS PERIZINAN** : Perjanjian Karya Pengusahaan Pertambangan Batubara (PKP2B)
3. **TANGGAL KONTRAK/GENERASI** : 19 April 1999 / Generasi 3
4. **LOKASI** : Kabupaten Kutai Barat, Provinsi Kalimantan Timur dan Kab. Barito Utara Provinsi Kalimantan Tengah
5. **BAHAN GALIAN** : Batubara
6. **PEMEGANG SAHAM** :

BHP Minerals Holdings Pty. Ltd.	Australia	74 %
BHP Minerals Asia Pacific Pty. Ltd	Australia	1 %
PT. Alam Tri Abadi	Indonesia	25 %

7. **DIREKSI / KOMISARIS** :

Presdir : Rocky Wilson Funston	Preskom : Philip Hynes
Dir : Setiawan	Kom : Gideon J. Oberholzer
: Indra Diannanjaya	Edwin Gerungan
: Stuart Wells	Garibaldi Thohir
: Marc Delaney	
: Joy Parker	
: M. Syah Indra Aman	
: Chia Ah Hoo	

8. **ALAMAT** : Mid Plaza 2 Lt. 3, Jl. Jend. Sudirman Kav. 10, Jakarta 10220
   TELEPON/FAX : (021) 5706281 Fax. (021) 5704692
   CONTACT PERSON : Joko Budiono
9. **KRONOLOGI TAHAP KEGIATAN**
   PENYELIDIKAN UMUM : 19 -04-1999 s.d. 18-04-2000
   EKSPLORASI : 19 -04-2000 s.d. 18-04-2003
   - Suspensi 1 : 06-09- 2001 s.d. 05-09-2002
   - Suspensi 2 : 06-09-2002 s.d. 19-04-2003
   - Suspensi 3 : 20-04-2003 s.d. 19-04-2004
   - Suspensi 4 : 19-04-2004 s.d. 18-04-2005
   - Sisa Waktu Eksplorasi : 19-04-2005 s.d. 18-04-2006
   - Perpanjangan 1 : 19-04-2006 s.d. 18-04-2007
   - Perpanjangan 2 : 19-04-2007 s.d. 18-04-2008

   STUDI KELAYAKAN : 19-04-2008 s.d. 18-04-2009
   - Suspensi : 19-04-2009 s.d 18-04-2010
   - Suspensi : 19-04-2010 s.d 18-04-2011

   KONSTRUKSI : -
   PRODUKSI : -
10. **LUAS WILAYAH** :
   - Awal : 98.910 Ha
     Penciutan I : 26.100 Ha menjadi 72.810 Ha berlaku 19-4-2000
     Penciutan II : 34.770 Ha menjadi 38.040 Ha berlaku 16-5-2002
   - Sekarang : 38.040 Ha
11. **SUMBERDAYA / CADANGAN** : Tereka : 703 juta (dari Laporan akhir Eksplorasi)
12. **KUALITAS** :

% Moisture	% Ash	% V M	% F C	% Sulfur	Kalori Kkal/Kg
24 – 26%	3,5 – 3,6%	36,6 – 37,5%	33,8 – 34,4	0,11 – 0,12	4882 – 5002

13. **INVESTASI (USD)** :

2006	2007	2008	2009	2010
108,263	134,371	252,803	854,224	300,553

14. **TENAGA KERJA**
   - Asing : -
   - Indonesia : 2 orang
15. **PRODUKSI DAN PENJUALAN (ton)** :

Tahun	Produksi	Penjualan	
		Domestik	Ekspor
2006	-	-	-
2007	-	-	-
2008	-	-	-
2009	-	-	-
2010	-	-	-
Rencana 2011	-	-	-

16. **PETA** :

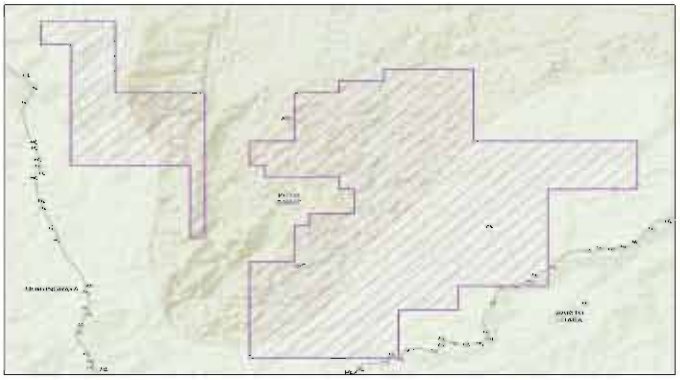

PT. SANTAN BATUBARA

1. **NAMA PERUSAHAAN** : **PT Santan Batubara**
2. **JENIS PERIZINAN** : Perjanjian Karya Pengusahaan Pertambangan Batubara (PKP2B)
3. **TANGGAL KONTRAK/GENERASI** : 19 Februari 1998 / Generasi 3
4. **LOKASI** : Daerah Separi - Santan, wil. Pemkot. Bontang, Kab . Kutai Timur dan Kab. Kutai Kartanegara, Propinsi Kalimantan Timur
5. **BAHAN GALIAN** : Batubara
6. **PEMEGANG SAHAM** :

PT Harum Energi	Indonesia	50 %
PT Petrosea Tbk	Australia	50 %

7. **DIREKSI / KOMISARIS** :

Dirut : Christopher Charles Rowe	Preskom : Lawrence Barki
Dir : Eddy Sumarsono	Kom : Wisnu Wardhana
: Paulus Lucas Gandhanya	: Moh. Arsyad Rasjid
: Kenneth Scott A. Thompson	: Ray Antonio Gunara

8. **ALAMAT** : Deutsche Bank Building 10th floor suite # 1002, Jl. Imam Bonjol No. 80, Jakarta Pusat 10310

   TELEPON/FAX : 021-3903708, 3904617, 3905836 / 021-3906203

   CONTACT PERSON : Bekti
9. **KRONOLOGI TAHAP KEGIATAN**

   PENYELIDIKAN UMUM : 19-02-1998 s.d. 18-02-1999

   EKSPLORASI : 9-9-1998 s.d. 8-9-2001
   - Perpanjangan I : 9-9-2001 s.d. 8-9-2002
   - Perpanjangan II : 09-09-02 s.d. 08-09-03

   STUDI KELAYAKAN : 09-09-03 s.d. 08-09-04
   - Perpanjangan : 09-09-04 s.d. 08-09-05

   KONSTRUKSI : 09-09-05 s.d. 08-09-08

   PRODUKSI : 09-09-09 s.d. 08-09-38
10. **LUAS WILAYAH**
   - Awal : 101.800 Ha (KW 96PB0161)
     - Penciutan I : 26.930 Ha menjadi 74.870 Ha berlaku 9-9-1998
     - Penciutan II : 25.850 Ha menjadi 49.020 Ha berlaku 29-12-2000
     - Penciutan III : 24.090 Ha menjadi 24.930 Ha berlaku 8-9-2004
   - Sekarang : 24.930 Ha (KW 99PB0161)
11. **SUMBERDAYA/ CADANGAN** :

Blok	Cadangan (juta)		Sumberdaya (juta)		
	terbukti	terkira	terukur	terunjuk	tereka
Separi	47.20		45.04	26.41	19.47
Birawa	21.10		37.04	11.70	9.11
Uskap	24.00		26.41	34.61	35.09
Santan	15.20		49.91	80.70	94.57
Sebulu	3.10		10.98	15.95	26.41
Total	110.60	0.00	169.39	169.36	184.64

12. **KUALITAS** :
   - TM % adb
   - M % adb
   - Ash % adb
   - VM % adb
   - FC % adb
   - TS % adb
   - GCV Kcal/kg
13. **INVESTASI (USD)** :

2006	2007	2008	2009	2010
50,306	58,759	2,378,295	838,084	991,715

14. **TENAGA KERJA**
   - Asing : 2 orang
   - Indonesia : 86 orang
15. **PRODUKSI DAN PENJUALAN (*000 ton)** :

Tahun	Produksi	Penjualan	
		Domestik	Ekspor
2006	0	0	0
2007	0	0	0
2008	0	0	0
2009	1,250	581	535
2010	1.603.461	-	-
Rencana 2011	1.000.000	-	-

16. **PETA** :

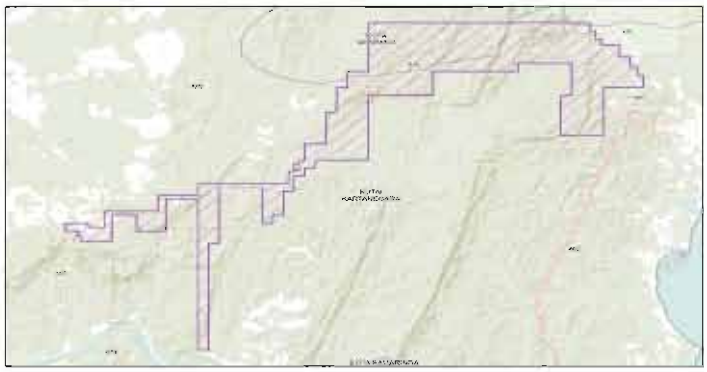

PT. PERKASA INAKAKERTA

1. **NAMA PERUSAHAAN** : PT Perkasa Inakakerta
2. **JENIS PERIZINAN** : Perjanjian Karya Pengusahaan Pertambangan Batubara (PKP2B)
3. **TANGGAL KONTRAK / GENERASI** : 20 November 1997 / Generasi 3
4. **LOKASI** : Desa Sepaso - Sekurau dan sekitarnya, Ke c. Bengalon, Kab. Kutai Timur, Provinsi Kalimantan Timur.
5. **BAHAN GALIAN** : Batubara
6. **PEMEGANG SAHAM** :

Bayan Resources	Indonesia	75 %
Bayan Energi	Indonesia	25 %

7. **DIREKSI / KOMISARIS** :

Dirut : Low Tuck Kwong	Komut : Ibrahim Rasyad
Dir : Engky Wibowo	Kom : Komajaya
Jenny Quantero	

8. **ALAMAT** : Graha Irama Building 12th Floor Suite 12 A
Jl. H.R. Rasuna Said Blok X - 1 Kav. 1 & 2, Jakarta.

TELEPON / FAX : (021) 5268462, 5268463 / (021) 5268464

CONTACT PERSON : Muryatno

9. **KRONOLOGI TAHAP KEGIATAN**

	KW. 05 PB0065	KW . 01 PB0001
PENYELIDIKAN UMUM	20-11-1997 s.d. 19-11-1998	20-11-1997 s.d. 19-11-1998
EKSPLORASI	22-03-1999 s.d. 21-03-2002	22-03-1999 s.d. 21-03-2002
- Perpanjangan I	22-03-2002 s.d. 21-03-2003	-
- Perpanjangan II	22-03-2003 s.d. 21-03-2004	-
- Suspensi	29-03-2004 s.d. 28-03-2005	-
STUDI KELAYAKAN	03-01-2005 s.d. 02-01-2006	30-03-2001 s.d. 29-03-2002
- Perpanjangan	03-01-2006 s.d. 02-01-2007	30-03-2002 s.d. 29-03-2003
KONSTRUKSI	03-01-2007 s.d. 02-01-2010	30-03-2003 s.d. 29-03-2006
- Perpanjangan		30-03-2006 s.d. 29-03-2007
PRODUKSI	(proses peningkatan ke tahap produksi)	30-03-2007 s.d. 29-03-2037

10. **LUAS WILAYAH**
- Awal : 58.710 Ha
- Penciutan I : 22.910 Ha menjadi 35.720 Ha berlaku 22-3-1999
- Penciutan II : 11.390 Ha menjadi 24.330 Ha berlaku 30-3-2001
- Penciutan III : 4.293 Ha menjadi 20.037 Ha berlaku 3-1-2005
- Sekarang : 10.110 Ha (KW. 01PB0001); 9.927 Ha (KW.98PB0065).

11. **SUMBER DAYA / CADANGAN** :

Blok	Cadangan (Juta Ton)		Sumberdaya (Juta Ton)		
	Terbukti	Terkira	Terukur	Terunjuk	Tereka
Sepaso Selatan	40.11		26.09	32.11	32.50
Sepaso Utara			84.53	124.10	156.58
Beruang			3.61	2.92	3.85
Penambahan			33.43	17.63	272.13
Total	40.11	0.00	147.66	176.76	465.06

12. **KUALITAS** : TM 19,2 - 38,6% (ar); M 12,50 - 1929% (adb); Ash 1,35 - 9,09% (adb); VM 35,39 - 41,71% (adb); FC 39,0 - 44,44 % (adb);
TS 1,03 - 3,32% (adb); CV 5252 - 5880 Cal/gr (adb).

13. **INVESTASI** :

2006	2007	2008	2009	2010
22,414,973	2,197,281	15,358,238	1,716,856	1,822,099

14. **TENAGA KERJA ASING** : 4 orang
TENAGA KERJA INDONESIA : 1.155 orang

15. **PRODUKSI DAN PENJUALAN (ton)** :

Tahun	Produksi	Penjualan	
		Domestik	Ekspor
2006			
2007	523575.52		
2008	1144163.24		
2009	2012806.25	-	2018909
2010	2.665.729	2.627.558	-
Rencana 2011	2.701.000	2.115.000	540.000

16. **PETA** :

Generasi III

PT. SELO ARGODALI

1. **NAMA PERUSAHAAN** : **PT Selo Argodedali**
2. **JENIS PERIZINAN** : Perjanjian Karya Pengusahaan Pertambangan Batubara (PKP2B)
3. **TANGGAL KONTRAK/GENERASI** : 20 Nopember 1997 / Generasi 3
4. **LOKASI** : Kab. Ogan Komering Ulu Induk dan Kab. Ogan Komeri ng Ulu Timur, Prov. Sumatera Selatan
5. **BAHAN GALIAN** : Batubara
6. **PEMEGANG SAHAM** :

PT Bagus Setia Giri	Indonesia	97,7 %
Muchamad Syafei	Indonesia	2,3 %

7. **DIREKSI / KOMISARIS** :

Dirut	: Yusuf Anom Prakoso	Komut	: Suherman Widjaja
Direktur	: Giat Widjaja	Komisaris	; Dwijaya Hadi Surya
	: Utama Hadi Surya		: Harijadi Soedarjo

8. **ALAMAT** : Wisma BSG Lt. 9, Jl. Abdul Muis No. 40, Jakarta 10160
   TELEPON/ FAX : (021) 3505370 ext. 9042 / 3841980, 3505371 Fax. 3841980
   KONTAK PERSON : Wiwid / Rudi
9. **TAHAP KEGIATAN**
   PENYELIDIKAN UMUM : 20 Nopember 1997 s/d 19 Nopember 1998
   - Perpanjangan : 19 Nopember 1998-18 Nopember 1999
   - Suspensi (Kondisi keuangan perusahaan) : 14 Agust 2000-13 Agust 2001

   EKSPLORASI : 13 Agustus 2001 s/d 12 Agustus 2004
   - Perpanjangan 1 : 13 Agustus 2004 s/d 12 Agustus 2005
   - Perpanjangan 2 : 13 Agustus 2005 s/d 12 Agustus 2006

   STUDI KELAYAKAN : 13 Agustus 2006 s/d 12 Agustus 2007
   - Perpanjangan 1 : 13 Agustus 2007 s/d 12 Agustus 2008
   - Perpanjangan 2 : 13 Agustus 2008 s/d 12 Agustus 2009
   - Suspensi 1 : 14 Juli 2009 s/d 13 Juli 2010
   - Suspensi 2 : 14 Juli 2010 s/d 13 Juli 2011

   KONSTRUKSI : (Pengajuan permohonan peningkatan kegiatan ke Tahap Konsturksi)
   PRODUKSI : -
10. **LUAS WILAYAH** :
   - Awal : 53.950 Ha (KW 05STB004)
     Penciutan I : 28.090 Ha menjadi 25.860 Ha berlaku 13-8-2004
     Penciutan II : 5.660 Ha menjadi 20.200 Ha berlaku 13-8-2009
   - Sekarang : 20.200 Ha (KW 07STB004)
11. **SUMBERDAYA / CADANGAN** :

Blok	Cadangan (juta)		Sumberdaya (juta)		
	terbukti	terkira	terukur	terunjuk	tereka
Batumarta					
- Sub blok Klutum A	3.05		0.84	2.74	5.37
- Sub blok Klutum B			0.82	2.46	6.34
- Sub blok Klutum C			2.51	5.70	19.33
- Sub blok Klutum D			1.47	3.45	12.50
- Sub blok Klutum E			1.11	4.00	11.68
- Sub blok Batumarta F	15.18		7.50	24.73	16.91
- Sub blok Batumarta G			15.10	26.98	7.83
Kurungan Nyawa					
- Lapisan A	8.49		1.19	3.93	13.19
- Lapisan B			1.61	5.30	17.14
- Lapisan C			2.49	8.15	25.61
Total	26.72	0.00	34.64	87.44	135.90

12. **KUALITAS** : **Blok Batumarta :** TM 49,34%; IM 15,91%; VM 43,36%; FC 33,06%; Ash 7,76%; TS 0,45%; Nilai Kalori 4.843 Kcal/Kg
   Blok Kurunganyawa : TM 46,4%; IM 118,0%; VM 40,1%; FC 33,6%; Ash 8,3%; TS 0,47%; Nilai Kalori 4.670 Kcal/Kg
13. **INVESTASI (USD)** :

2006	2007	2008	2009	2010
47,659	-	-	16,102	102,031

14. **TENAGA KERJA**
   - Asing : -
   - Indonesia : 39 orang
15. **PRODUKSI DAN PENJUALAN ('000 ton)** :

Tahun	Produksi	Penjualan	
		Domestik	Ekspor
2006	-	-	-
2007	-	-	-
2008	-	-	-
2009	-	-	-
2010	-	-	-
Rencana 2011	-	-	-

5. **PETA** :

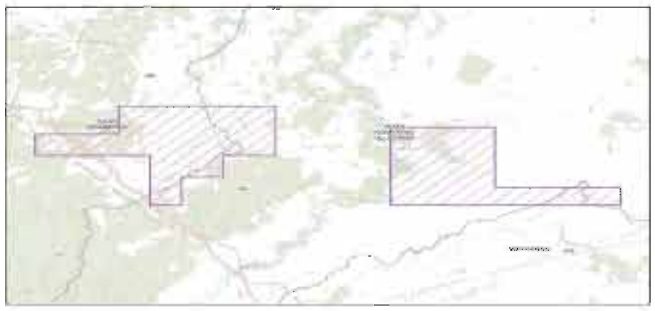

PT. PERKASA INAKAKERTA

1. **NAMA PERUSAHAAN** : P.T. Ratah Coal
2. **JENIS PERIZINAN** : Perjanjian Karya Pengusahaan Pertambangan Batubara (PKP2B)
3. **TANGGAL KONTRAK / GENERASI** : 18 Januari 2000 / Generasi III
4. **LOKASI** : Kabupaten Kutai Barat/Kaltim (30.810 Ha), Kabupaten Murung Raya/ Kalteng (5.680 Ha)
5. **BAHAN GALIAN** : Batubara
6. **PEMEGANG SAHAM** :

BHP Minerals Holdings Pty. Ltd.	Australia	74,57 %
BHP Minerals Asia Pacific Pty. Ltd	Australia	0,43 %
PT. Alam Tri Abadi	Indonesia	25,00 %

7. **DIREKSI / KOMISARIS** :

Presdir : Rocky Wilson Funston	Preskom : Phllip Hynes
Dir : Setiawan	Kom : Gideon J. Oberholzer
: Indra Diannanjaya	Edwin Gerungan
: Stuart Wells	Garibaldi Thohir
: Marc Delaney	
: Joy Parker	
: M. Syah Indra Aman	
: Chia Ah Hoo	

8. **ALAMAT** : - MidPlaza II, Lantai 3
Jl. Jenderal Sudirman Kav.10-11
Jakarta 10220
- Gedung BRI, 6th Floor Jl. Jend. Sudirman No. 37
Balikpapan

TELEPON / FAX : (021 570 6281 / (021) 570 4692
(0542) 737542, Fax. (0542) 426401 / (021) 5735919

CONTACT PERSON : GM : Lim Meng Sze Wu

9. **KRONOLOGI TAHAP KEGIATAN**

PENYELIDIKAN UMUM : 18 Januari 2000 s.d 17 Januari 2001
- Perpanjangan 1 — 20 Juli 2001 s.d 19 Juli 2002
- Suspensi 1 — 5 September 2001 s.d 4 September 2002
  (Adanya penataan ruang dari batas -batas wilayah hutan lindung dan batas ant ara Kalteng dan Kaltim)
- Suspensi 2 — 5 September 2002 s.d 4 September 2003
  (- sda -)
- Suspensi 3 — 5 September 2003 s.d 4 September 2004
  (- sda -)
- Suspensi 4 — 5 September 2004 s.d 4 September 2005
  (- sda -)
- Sisa Penyelidikan Umum — 5 September 2005 s.d 19 Juli 2006

EKSPLORASI : 20 Juli 2006 s.d 19 Juli 2009
- Suspensi : 20 Juli 2009 s.d 19 Juli 2010
  (Menunggu Ijin kegiatan di kawasan hutan) — 19 Juli 2010 s.d 18 Juli 2011

STUDI KELAYAKAN : -
KONSTRUKSI : -
PRODUKSI : -

10. **LUAS WILAYAH**
- Awal : 99.940 Ha (96APB044)
  Pencutan I : 63.450 Ha menjadi 36.490 Ha berlaku 17-2-2003
- Sekarang : 36.490 Ha (96APB044)

11. **SUMBERDAYA / CADANGAN** : Belum memiliki data geologi yang mencukupi
12. **KUALITAS** : Nilai Kalori: 5778 - 8466 Kcal/kg, Sulfur kecil dari 1%
13. **INVESTASI** :

2006	2007	2008	2009	2010
67,153	148,178	135,406	368,480	271,347

14. **TENAGA KERJA** :
- Asing : -
- Indonesia : 2 orang

15. **PRODUKSI DAN PENJUALAN ('000 ton)** :

Tahun	Produksi	Penjualan	
		Domestik	Ekspor
2006	-	-	-
2007	-	-	-
2008	-	-	-
2009	-	-	-
2010	-	-	-
Rencana 2011	-	-	-

16. **PETA** :

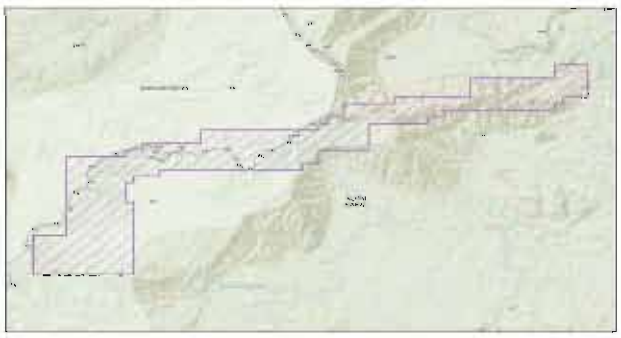

Generasi III

PT. SENAMAS ENERGINDO MULIA

1. **NAMA PERUSAHAAN** : **PT. Senamas Energindo Mulia** (D/H Mustika Alam Semesta)
2. **JENIS PERIZINAN** : Perjanjian Karya Pengusahaan Pertambangan Batubara (PKP2B)
3. **TANGGAL KONTRAK/GENERASI** : 20 November 1997/Generasi 3
4. **LOKASI** : Kabupaten Kotabaru, Provinsi Kalsel
5. **BAHAN GALIAN** : Batubara
6. **PEMEGANG SAHAM** :

Antonio Yatmiko	Indonesia	50 %
Fiefie Iskandar	Indonesia	30 %
Tjiptady Wihodo	Indonesia	20 %

7. **DIREKSI / KOMISARIS** :

Dirut : Tjiptady Wihodo	Komut : Antonio Yatmiko
Dir : Billy Sudianto	Kom: Fiefie Iskandar

8. **ALAMAT** : Jl. AM Sangaji No. 11 L-M, Jakarta 10160
   TELEPON/FAX : (021)6322680, Fax. 6322676
   CONTACT PERSON :
9. **KRONOLOGI TAHAP KEGIATAN** :

	BLOK PRODUKSI	BLOK FS	BLOK EKSPLORASI
PENYELIDIKAN UMUM	20-11-1997 s.d. 19-11-1998	20-11-1997 s.d. 19-11-1998	20-11-1997 s.d. 19-11-1998
EKSPLORASI	20-11-1998 s.d. 19-11-2001	20-11-1998 s.d. 19-11-2001	20-11-1998 s.d. 19-11-2001
• Suspensi 1	-	-	23-10-2001 s.d 22-10-2005 (Default)
STUDI KELAYAKAN	24-10-2000 s.d. 23-10-2001	24-10-2000 s.d. 23-10-2001	-
• Suspensi 1	-	23-10-2001 s.d 22-10-2005 (Default)	-
KONSTRUKSI	22-12-2000 s.d 21-12-2003	-	-
PRODUKSI	26-12-2000 s.d 25-12-2030	-	-

10. **LUAS WILAYAH** :
    - Awal : 74.460 Ha
    - Sekarang : Tahap Produksi: 10.000 Ha,
      Tahap Studi Kelayakan: 25.830 Ha
      Tahap Eksplorasi: 13.250 Ha;
11. **SUMBERDAYA / CADANGAN** :

Blok	Cadangan (juta)		Sumberdaya (juta)		
	terbukti	terkira	terukur	terunjuk	tereka
Blok I	0.38	2.51	2.51	9.75	
Blok II		1.26	1.26	4.03	
Blok III		1.98	1.98	4.04	
Blok IV		2.72	4.15	8.92	
Blok V		5.75	5.75	11.82	
Blok VI A		4.20	4.20	6.13	
Blok VI B		4.80	4.80	4.85	
Total	0.38	23.23	24.65	49.54	0.00

12. **KUALITAS** : CV (adb) 4331 - 7010 Kcal/kg; S(adb) 0,27 - 2,98%; Ash (adb) 4,9 - 17,85%; TM (ar) 5,1 - 11,3%
13. **INVESTASI (USD)** :

2006	2007	2008	2009	Rencana 2010
-	109,676	-	-	2,217,713

14. **TENAGA KERJA** :
    - Asing : -
    - Indonesia : 68 orang
15. **PRODUKSI DAN PENJUALAN ('000 ton)** :

Tahun	Produksi	Penjualan	
		Domestik	Ekspor
2006	0	0	-
2007	11	8	-
2008	6	6	-
2009	18	22	-
2010	-	-	-
Rencana 2011	-	-	-

PT. SARWA SEMBADA KARYABUMI

1. **NAMA PERUSAHAAN** : **PT. Sarwa Sembada Karyabumi**
2. **JENIS PERIZINAN** : Perjanjian Karya Pengusahaan Pertambangan Batubara (PKP2B)
3. **TANGGAL KONTRAK/GENERASI** : 13 Oktober 1999 / Generasi III
4. **LOKASI** : Kabupaten Batanghari & Kabupaten Sorolangun, Provinsi Jambi
5. **BAHAN GALIAN** : Batubara
6. **PEMEGANG SAHAM** :

Soeroso Soemopawiro	Indonesia	50%
Andi Subowo	Indonesia	45%
Herlinawati Winnur	Indonesia	5%

7. **DIREKSI / KOMISARIS** :

Dirut: -	Komut : Soeroso Soemopawiro
Dir : Ir. R. Eko Sudewo	Kom : Andi Subowo
	Herlinawati Winnur

8. **ALAMAT** : Jln. Kenari I No. G-24, Salemba
Jakarta Pusat 10430

TELEPON/FAX : 31903515 Fax.: 3903935

CONTACT PERSON : Ir. Soedewo

9. **KRONOLOGI TAHAP KEGIATAN**

PENYELIDIKAN UMUM : 13-10-1999 s.d. 12-10-2000

EKSPLORASI : 05-06-2000 s.d. 04-06-2003

- Perpanjangan 1 + 2 : 11-04-2004 s.d. 10-04-2006

STUDI KELAYAKAN : 11-04-2006 s.d. 10-04-2007

- Perpanjangan : 11-04-2007 s.d. 10-04-2008
- Suspensi : 11-04-2008 s.d. 10-07-2009
- Suspensi 2 : 11-07-2009 s.d. 10-07-2010
- Suspensi 3 : 11-07-2010 s.d. 10-07-2011

KONSTRUKSI : -

PRODUKSI : -

10. **LUAS WILAYAH**
- Awal : 74.400 Ha (KW 00PB0145)
- Sekarang : 47.280 Ha (KW 00PB0145) berlaku 5-6-2000

11. **SUMBERDAYA / CADANGAN** (juta ton) :

Blok	Cadangan (juta)		Sumberdaya (juta)		
	terbukti	terkira	terukur	terunjuk	tereka
Durian Luncuk	6.53	54.41			
Senami	6.82	36.55			
Kilangan	3.44	31.19			
Total	16.79	122.15	0.00	0.00	0.00

12. **KUALITAS** :
- TotalMoisture (%) Ar: 47,43
- Inherent Moisture (%) Adb: 31,23
- Ash Content (%) Adb: 4,31
- Volatile Matter (%) Adb : 32,85
- Fixed Carbon (%) Adb : 31,61
- TotalSulfur (%) Adb : 0,28
- Calorific Value (Kcal/Kg) Adb : 4130

13. **INVESTASI (USD)** :

2006	2007	2008	2009	2010
60,066	48,745	-	-	-

14. **TENAGA KERJA** :
- Asing : 0
- Indonesia : 364 orang

15. **PRODUKSI DAN PENJUALAN ('000 ton)** :

Tahun	Produksi	Penjualan	
		Domestik	Ekspor
2006	-	-	-
2007	-	-	-
2008	-	-	-
2009	-	-	-
2010	-	-	-
Rencana 2011	-	-	-

16. **PETA** :

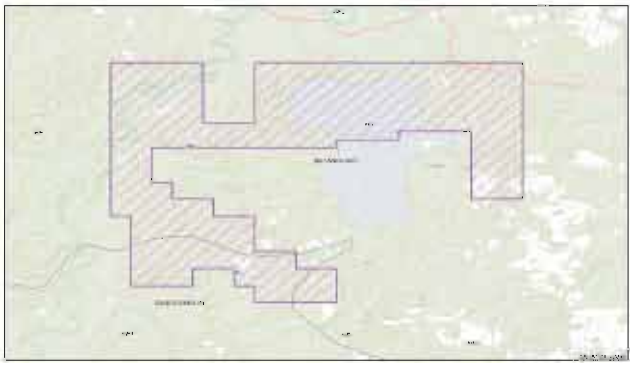

Generasi III

PT. SINGLURUS PRATAMA

1. **NAMA PERUSAHAAN** : **PT. Singlurus Pratama**
2. **JENIS PERIZINAN** : Perjanjian Karya Pengusahaan Pertambangan Batubara (PKP2B)
3. **TANGGAL KONTRAK/GENERASI** : 20 November 1997 / Generasi 3
4. **LOKASI** : Kota Balikpapan, Kabupaten Kutai Kertanegara, dan Penajam Paser Utara, Provinsi Kalimantan Timur
5. **BAHAN GALIAN** : Batubara
6. **PEMEGANG SAHAM** :

Lanna Resources Public (Company ltd.)	Singapore	65 %
PT Indocoal Pratama Jaya	Indonesia	15 %
PT Harita Jayaraya	Indonesia	12 %
PT Ambhara Karya Perdana	Indonesia	8 %

7. **DIREKSI / KOMISARIS** :

Dirut : Pilas Puntakosol	Komut : Ny. Yocke Kesegeri
Dir : Anun Louharanoo	Kom : Kraisi Sirirungsi
Srihasak Arirachakaram	Prasert Promdech
Pornsak Sasimonthon	Siriporn Trakoonkitcharoen
Ludi Prasetyo Hartono	SaharatVatanatumrak
Sonny Susanto	

8. **ALAMAT** : Ambhara Building, Jl. Dr. Saharjo 181 A//B Jakarta
   TELEPON/FAX : 021- 8307679 – 8301239-44/ 021 – 8301245
   CONTACT PERSON : Edi Saputra
9. **KRONOLOGI TAHAP KEGIATAN**

	Blok Sungai Merdeka /	Blok Mutiara / Argosari Margomulyo
PENYELIDIKAN UMUM :	20-11-1997 s.d. 19-11-1998	20-11-1997 s.d. 19-11-1998
EKSPLORASI :	09-10-1998 s.d. 08-10-2001	09-10-1998 s.d. 08-10-2001
- Force Majeure : (Adanya perbedaan penafsiran luasan tumpang tindih dengan TWA Bukit Suharto karena adanya dua SK Menhut mengenai batasan wilayah TWA Bukit Suharto)	09-10-1999 s.d. 08-10-2001	09-10-1999 s.d. 08-10-2001
- Perpanjangan I :	09-10-2003 s.d. 08-10-2004	09-10-2003 s.d. 08-10-2005
- Perpanjangan II	-	09-10-2004 s.d. 08-10-2005
STUDI KELAYAKAN :	16-06-2004 s.d. 15-06-2005	09-10-2005 s.d. 08-10-2006
- Perpanjangan	16-06-2005 s.d. 15-06-2006	
KONSTRUKSI :	16-06-2006 s.d. 15-06-2009	16-06-2006 s.d. 15-06-2009
PRODUKSI :	12-02-2009 s.d. 11-02-2039	12-02-2009 s.d. 11-02-2039

10. **LUAS WILAYAH**
    - Awal : 87.410 Ha
    - Penciutan I : 22.170 Ha menjadi 65.240 Ha berlaku 9-10-1998
    - Penciutan II : 23.760 Ha menjadi 41.480 Ha berlaku 14-12-1999
    - Penciutan III : 10.040 Ha menjadi 31.440 Ha berlaku 14-12-2000
    - Penciutan IV : 6.680 Ha menjadi 24.760 Ha berlaku 22-8-2006
    - Sekarang 24.760 Ha
11. **SUMBER DAYA / CADANGAN** :

Blok	Cadangan (juta)		Sumberdaya (juta)		
	terbukti	terkira	terukur	terunjuk	tereka
Blok Sungai Merdeka	34.11	86.21	57.10	65.44	91.74
Blok Argosari	29.00	81.71	48.97	61.73	68.97
Blok Margo Mulyo	14.00	43.12	18.12	39.00	47.46
Blok Mutiara	23.00	76.27	40.09	59.18	75.65
Total	100.11	287.31	164.29	225.35	283.82

12. **KUALITAS** :

Argosari: TM (ar) 29,13% - 43,53%; M (adb) 12,7% - 18,2%; Ash (adb) 1,6% - 15,03%; VM (adb) 34,55% - 42,1%; FC (adb) 37,5% - 44,5%; TS (adb) 0,28% - 1,22%; CV (adb) 4839 - 6114 Cal/gr.
Mutiara: TM (ar) 21,57% - 28,04%; M (adb) 11,7% - 15,4%; Ash (adb) 2,1% - 7,0%; VM (adb) 36,5% - 41,0%; FC (adb) 40,9% - 45,5%; TS (adb) 0,30% - 2,21%; CV (adb) 5750 -6253 Cal/gr.
Margo Mulyo: TM (ar) 24,45% - 34,41%; M (adb) 11,4% - 18,0%; Ash (adb) 0,8% - 8,5%; VM (adb) 37,1% - 43,0%; FC (adb) 40,5% - 44,9%; TS (adb) 0,22% - 3,29%; CV (adb) 5510 -6114 Cal/gr.
Sungai Merdeka: TM (ar) 15,11% - 34,43%; M (adb) 9,8% - 15,3%; Ash (adb) 0,5% - 7,9%; VM (adb) 38,6% - 46,5%; FC (adb) 38,2% - 45,2%; TS (adb) 0,21% - 4,97%; CV (adb) 5.525 - 6588 Kal/gr.

13. **INVESTASI (USD)** :

2006	2007	2008	2009	2010
96,796	682,828	4,511,150	2,642,523	4,539,213

14. **TENAGA KERJA**
Asing : 16 orang
Indonesia : 239 orang

15. **PRODUKSI DAN PENJUALAN ('000 ton)** :

Tahun	Produksi	Penjualan	
		Domestik	Ekspor
2006	-	-	-
2007	-	-	-
2008	-	-	-
2009	479	70	430
2010	77.603	-	-
Rencana 2011	1.000.000	250.000	750.000

5. **PETA** :

Generasi III — PT. SUMBER BARITO COAL

1. **NAMA PERUSAHAAN** : **PT. Sumber Barito Coal**
2. **JENIS PERIZINAN** : Perjanjian Karya Pengusahaan Pertambangan Batubara (PKP2B)
3. **TANGGAL KONTRAK/GENERASI** : 19 April 1999 / Generasi 3
4. **LOKASI** : Kab. Murung Raya (43.590 Ha) dan Kutai Barat (1.060 Ha) , Provinsi Kalimantan Tengah dan Kalimantan Timur
5. **BAHAN GALIAN** : Batubara
6. **PEMEGANG SAHAM** :

BHP Minerals Holdings Pty. Ltd.	Australia	75 %
PT. Alam Tri Abadi	Indonesia	25 %

7. **DIREKSI / KOMISARIS** :

Presdir : Rocky Wilson Funston	Preskom : Philip Hynes
Dir : Setiawan	Kom: Gideon Johannes Oberholzer
: Indra Diannanjaya	Edwin Gerungan
: Stuart Wells	Garibaldi Thohir
: Marc Delaney	
: Joy Parker	
: M. Syah Indra Aman	
: Chia Ah Hoo	

8. **ALAMAT** : Mid Plaza II Lt. 3
Jl. Jend. Sudirman Kav. 10-11, Jakarta
TELEPON/ FAX : Telp. 021-57062817/Fax.021- 5704692
KONTAK PERSON : Joko Budiono

9. **TAHAP KEGIATAN**

PENYELIDIKAN UMUM	:	19-04-1999 s/d 18-04-2000
EKSPLORASI	:	19-04-2000 s/d 18-04-2003
• Perpanjangan 1	:	19-04-2003 s/d 18-04-2004
- Suspensi 1 (Masalah batas provinsi Kalteng dan Kaltim, rencana tata ruang wilayah batas kawasan hutan yang bersinggungan dengan wilayah perusahaan)	:	19-05-2003 s/d 18-05-2004
- Suspensi 2 (- sda -)	:	19-05-2004 s/d 18-05-2005
• Sisa Waktu Eksplorasi	:	19-05-2005 s/d 18-04-2006
• Perpanjangan 2	:	19-04-2006 s/d 18-04-2007
STUDI KELAYAKAN	:	19-04-2007 s/d 18-04-2008
• Perpanjangan	:	19-04-2008 s/d 18-04-2009
- Suspensi 1 (Menunggu ijin kegiatan di kawasan hutan dan tumpang tindih dengan pemegang IUPHHK PT Menorah Loginggindo)	:	14-04-2008 s/d 13-04-2009
- Suspensi 2 (Proses pengadilan atas t untutan dari IUPHHK dan adanya surat dari MenHut untuk menghentikan kegiat - an menunggu keputusan pengadilan)	:	14-04-2009 s/d 13-04-2010 14-04-2010 s/d 13-04-2011
KONSTRUKSI	:	-
PRODUKSI	:	-

10. **LUAS WILAYAH AWAL** :

• Awal	:	100.300 Ha (KW 96APB175)
Penciutan I	:	30.150 Ha menjadi 70.150 Ha berlaku 19- 4-2000
Penciutan II	:	25.500 Ha menjadi 44.650 Ha berlaku 31-10-2001
• Sekarang	:	44.650 Ha (KW 00PB0260)

11. **SUMBERDAYA / CADANGAN** : Sumber Daya Batubara Tereka

Blok Dahlia	7.0 juta ton
Blok Arwana	9.1 juta ton
Blok Pangin Angsana	5.0 juta ton

12. **KUALITAS** : Nilai Kalori (adb) : 5778 – 8466 Kcal/kg
Kadar Sulfur (adb) : < 1%

13. **INVESTASI (USD)** :

2006	2007	2008	2009	2010
169,590	733,928	779,261	1,002,204	1,979,306

14. **TENAGA KERJA**

• Asing	:	-
• Indonesia	:	2 orang

15. **PRODUKSI DAN PENJUALAN ('000 ton)** :

Tahun	Produksi	Penjualan	
		Domestik	Ekspor
2006	-	-	-
2007	-	-	-
2008	-	-	-
2009	-	-	-
2010	-	-	-
Rencana 2011	-	-	-

16. **PETA** :

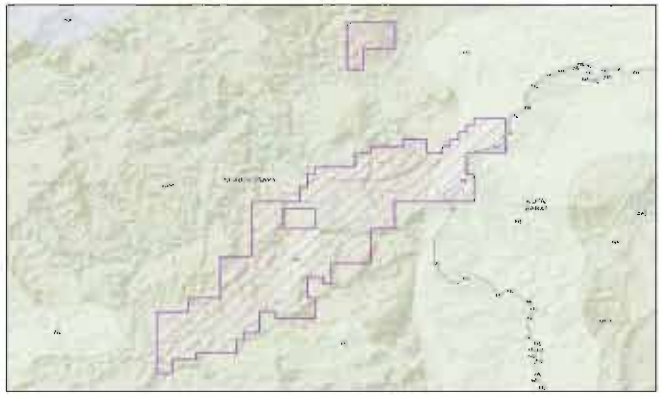

PT. TAMBANG DAMAI

1. **NAMA PERUSAHAAN** : **PT. Tambang Damai**
2. **JENIS PERIZINAN** : Perjanjian Karya Pengusahaan Pertambangan Batubara (PKP2B)
3. **TANGGAL KONTRAK/GENERASI** : 26 Februari 1998 / Generasi 3
4. **LOKASI** : Kabupaten Kutai Timur dan Kota Bontang, Provinsi Kalimantan Timur
5. **BAHAN GALIAN** : Batubara
6. **PEMEGANG SAHAM** :

PT Damai Mining	Indonesia	99,99 %
PT Harumindo Bara Perdana	Indonesia	0,01 %

7. **DIREKSI / KOMISARIS** :

Dirut : Lawrence Barki	Komut : Bambang Setiawan Wydianto
Dir : Hiu Kirtiadi	Kom : Ariful Yaqin
	Drs. R. Suroyo Bimantoro
	Basrief Arief

8. **ALAMAT** : Jl. Alaydrus No. 82, Jakarta Pusat 10130
   TELEPON/FAX : (021) 6345222 / (021) 6345221, 6335985
   CONTACT PERSON : Ir. H. Gatut D. Setijono M.AppSc
9. **KRONOLOGI TAHAP KEGIATAN**
   PENYELIDIKAN UMUM : 26-02-1998 s.d. 25-02-1999 (luas 3.831 Ha)
   EKSPLORASI : 27-02-1999 s.d. 26-02-2002 (luas 3.831 Ha)
   - Perpanjangan I : 27-02-2002 s.d. 26-02-2003 (luas 3.831 Ha)
   - Perpanjangan II : 27-02-2003 s.d. 26-02-2004 (luas 3.831 Ha)

   STUDI KELAYAKAN : 27-02-2004 s.d. 26-02-2005 (luas 3.831 Ha)
   - Perpanjangan : 27-02-2005 s.d. 26-02-2006 (luas 3.831 Ha)

   KONSTRUKSI : 27-02-2006 s.d. 26-02-2009 (luas 3.831 Ha)
   Perpanjangan 1 : 27-02-2009 s.d . 26-02-2010 (luas 3.831 Ha)
   Perpanjangan 2 27-02-2010 s.d . 26-02-2011 (luas 3.831 Ha)
   PRODUKSI : Belum dilakukan
10. **LUAS WILAYAH** :
   Awal : 97.580 Ha KW 96PB0260
   Sekarang : 97.580 Ha (3.831 Ha dalam tahap konstruksi dan 93.749 Ha berada dalam kawasan Taman Nasional Kuta i dan belum pernah ada kegiatan, karena sesuai PKP2B harus ada ijin dari Departemen Kehutanan)
11. **SUMBERDAYA / CADANGAN** :

Blok	Cadangan (juta)		Sumberdaya (juta)		
	terbukti	terkira	terukur	terunjuk	tereka
Blok A	5.78		25.87	5.25	4.31
Blok B	6.25		10.34	11.08	16.83
Total	12.04	0.00	36.21	16.33	21.15

12. **KUALITAS** :
   - Nilai kalori (adb) : 4.385 – 7.000 Kkal/Kg
   - Belerang (adb) : 1,60 – 4,20%
   - Abu (adb) : 2,00 – 12,00%
   - Total Moisture (ar) : 8,00 – 15,00%
13. **INVESTASI (USD)** :

2006	2007	2008	2009	2010
123,328	-	645,038	1,005,880	10,847,167

14. **TENAGA KERJA**
   - Asing : -
   - Indonesia : 203 orang
15. **PRODUKSI DAN PENJUALAN ('000 ton)** :

Tahun	Produksi	Penjualan	
		Domestik	Ekspor
2006	-	-	-
2007	-	-	-
2008	-	-	-
2009	-	-	-
2010	-	-	-
Rencana 2011	-	-	-

16. **PETA** :

Generasi III

PT. TEGUH SINAR ABADI

1. **NAMA PERUSAHAAN** : **PT Teguh Sinar Abadi**
2. **JENIS PERIZINAN** : Perjanjian Karya Pengusahaan Pertambangan Batubara (PKP2B)
3. **GENERASI** : III
4. **PENANDATANGAN KONTRAK** : 13 Oktober 1999
5. **LOKASI** : Kabupaten Kutai Barat, Propinsi Kalimantan Timur
6. **BAHAN GALIAN** : Batubara
7. **PEMEGANG SAHAM** :

PT Bayan Resources	Indonesia	75 %
PT Bayan Energi	Indonesia	25 %

8. **DIREKSI / KOMISARIS** :

Dirut : Dato" Low Tuck Kwong	Komut : Engki Wibowo
Dir : Jenny Quantero	Kom : Ir. Komajaya
Low Yi Ngo	

9. **ALAMAT** : Graha Irama Bld 12th Floor, Jl. HR Rasuna Said Blok X-1 Kav. 1 & 2, Jakarta 12950

TELEPON/FAX : 021.3808183-85 / 021.3808174-75
CONTACT PERSON : Ir. Muryatno

10. **KRONOLOGI KEGIATAN** **Blok A (KW 03PB0059)**

PENYELIDIKAN UMUM : 13-10-1999 s/d 12-10-2000
EKSPLORASI : 12-04-2000 s/d 11-04-2003
- Perpanjangan 1 : -
- Perpanjangan 2 : -

STUDI KELAYAKAN : 24-04-2003 s/d 23-04-2004
- Perpanjangan 1 : 24-04-2004 s/d 23-04-2005

KONSTRUKSI : 24-04-2005 s/d 23-04-2008
PRODUKSI : 24-04-2008 s/d 23-04-2038

11. **SUMBERDAYA / CADANGAN** :

Blok	Cadangan (juta)		Sumberdaya (juta)		
	terbukti	terkira	terukur	terunjuk	tereka
Melamuk	0.04		7.63	12.31	17.83
Lisat 1	1.72		18.93	35.58	76.46
Lisat 2	8.41		29.79	56.00	120.31
Uhung			3.88	5.82	7.76
Total	10.17	0.00	60.23	109.71	222.35

12. **KUALITAS** : TM 14.6%; M 9.3%; AC 8%; VM 39.1%; FC 43.6%; Kcal/Kg 5913
13. **LUAS WILAYAH**
- Awal : 99.690 Ha
  - Penciutan I : 24.560 Ha menjadi 75.130 Ha berlaku 12-4-2000
  - Penciutan II : 67.231 Ha menjadi 7.899 Ha berlaku 12-4-2003
  - Penciutan III : 2.061 Ha menjadi 5.838 Ha berlaku 10-10-2005
- Sekarang : 5.838 Ha terdiri dari:
  2.404 Ha (Produksi), 3.434 Ha (FS/KW 00PBO0127)

14. **INVESTASI (USD)** :

2006	2007	2008	2009	2010
8,333,627	774,125	1,567,277	3,785,015	999,338

15. **TENAGA KERJA**
Asing : 6 Orang
Indonesia : 662 orang

16. **PRODUKSI DAN PENJUALAN ('000 ton)** :

Tahun	Produksi	Penjualan	
		Domestik	Ekspor
2006	0	0	0
2007	15	0	0
2008	209	168	54
2009	1,021	0	737
2010	1.085.546	-	-
Rencana 2011	19.363.000	-	-

17. **PETA** :

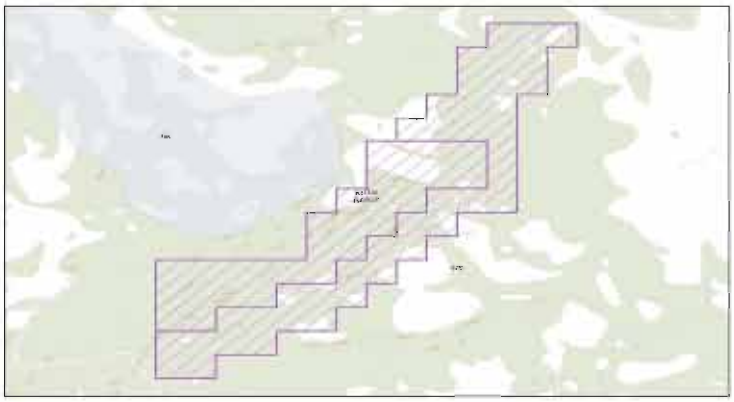

PT. SUMBER BARITO COAL

1. **NAMA PERUSAHAAN** : **PT. Sumber Kurnia Buana**
2. **JENIS PERIZINAN** : Perjanjian Karya Pengusahaan Pertambangan Batubara (PKP2B)
3. **TANGGAL KONTRAK/GENERASI** : 31 Mei 1999 / Generasi 3
4. **LOKASI** : Kab. Tapin, Banjar, Provinsi Kalimantan Selatan
5. **BAHAN GALIAN** : Batubara
6. **PEMEGANG SAHAM** :

Yayan Suryana	Indonesia	40%
Ir. Lunardi Satyaputra	Indonesia	40%
Ir. Iim Sujamin	Indonesia	20%

7. **DIREKSI / KOMISARIS** :

Dirut : Yayan Suryana,BE : Hernry Angkasa : Wanda Widiadi : Ir. Togam Gultom	Komisaris : Ir. Lunardi Satyaputra

8. **ALAMAT** : Jl. Tomang Raya No. 26, Jakarta
   TELEPON/ FAX : Telp. 021-5600544 / Fax.021- 5655172
   CONTACT PERSON : Yayan Suryana
9. **TAHAP KEGIATAN**
   PENYELIDIKAN UMUM : 31-05-1999 s.d. 30-05-2000
   EKSPLORASI :
   STUDI KELAYAKAN : 22-05-2000 s.d. 21-05-2001
   KONSTRUKSI : 01-11-2000 s.d. 31-10-2003
   PRODUKSI : 16-11-2000 s.d. 15-11-2030
10. **LUAS WILAYAH AWAL** :
    Awal : 10.920 Ha (KW 98AGB072)
    Sekarang : 10.920 Ha (KW 98AGB072)
11. **SUMBERDAYA / CADANGAN** :

Blok	Cadangan (juta)		Sumberdaya (juta)		
	terbukti	terkira	terukur	terunjuk	tereka
Paringguling	2.83		6.07	10.76	14.98
Karet	0.60		6.15	12.11	18.31
Bumbun	0.32		1.77	3.68	5.74
Rawa-Rawa	0.45		1.02	7.80	8.31
Melati	0.05		0.94	1.80	2.81
Balimas		0.51	2.92	4.97	7.08
Jelamuk	0.44		0.79	1.97	3.61
Total	4.68	0.51	19.65	43.07	60.85

12. **KUALITAS** :
    Nilai Kalori (adb) : 4.973 – 7.463 Kcal/kg
    Kadar Abu (adb) : 2,1 – 23,2 %
    Inherent Moisture (adb): 2,6 – 23,9 %
13. **INVESTASI (USD)** :

2006	2007	2008	2009	2010
51,517	-	500,108	2,180,540	1,812,629

14. **TENAGA KERJA ASING**
    Asing : -
    Indonesia : 750 orang
15. **PRODUKSI DAN PENJUALAN (*000 ton)** :

Tahun	Produksi	Penjualan	
		Domestik	Ekspor
2006	1,340	0	0
2007	1,525	1.485	0
2008	1,018	1.039	0
2009	1,306	1,250	0
Rencana 2010	1,250	300	950

16. **PETA** :

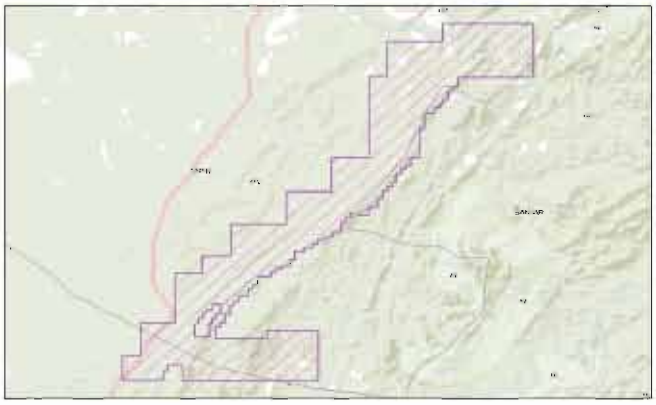

Generasi III

PT. YAMABHUMI PALAKA

1. **NAMA PERUSAHAAN** : **PT. Yamabhumi Palaka**
2. **JENIS PERIZINAN** : Perjanjian Karya Pengusahaan Pertambangan Batubara (PKP2B)
3. **TANGGAL KONTRAK/GENERASI** : 20 November 1997 / Generasi 3
   LOKASI : Kabupaten Sintang, Provinsi Kalimantan Barat
4. **BAHAN GALIAN** : Batubara
5. **PEMEGANG SAHAM** :

PT Roundhill Watala	Indonesia	80 %
PT Satria Tirta Kencana	Indonesia	15 %
PT Mandosawu Putratama Sakti	Indonesia	5 %

DIREKSI / KOMISARIS :

Dirut : Herry Beng Koestanto	Komut : Wisnu Suhadono, SE
Dir : Woerjatmoko, SH, MM	Kom : Ir. Aria Sulhan Witoelar
Liem Hok Seng	Drs. Gregorius Aleks Plate
Hans Moniaga	

6. **ALAMAT** : Mayapada Tower Lt. 6, Jl. Jend. Sudirman Kav. 28, Jakarta 12920
   TELEPON/FAX : (62-21) 522 7488, 522 6676 / (62-21) 522 6673
   CONTACT PERSON : Liem Hok Seng
7. **KRONOLOGI TAHAP KEGIATAN**

	Blok II	Blok I
PENYELIDIKAN UMUM	20-11-1997 s.d 19-11-1998	20-11-1997 s.d 19-11-1998
EKSPLORASI	20-11-1998 s.d 19-11-2001	20-11-1998 s.d 19-11-2001
▪ Perpanjangan I	20-11-2001 s.d 19-11-2002	20-11-2001 s.d 19-11-2002
▪ Perpanjangan II	20-11-2002 s.d 19-11-2003	20-11-2002 s.d 19-11-2003
Suspensi	-	20-11-2002 s.d 19-12-2005
▪ Sisa Masa Eksplorasi	-	20-12-2005 s.d 19-12-2006
STUDI KELAYAKAN	25-09-2003 s.d 24-09-2004	20-12-2006 s.d 19-12-2007
Suspensi 2	20-11-2002 s.d 19-12-2005	(default)
▪ Sisa Studi kelayakan	20-11-2005 s.d 24-10-2007	-
▪ Perpanjangan	25-10-2007 s.d 24-10-2008 (default)	-
KONSTRUKSI	-	-
PRODUKSI	-	-

8. **LUAS WILAYAH** :
   ▪ Awal : 81.860 Ha
   Penciutan I : 20.530 Ha menjadi 61.330 Ha berlaku 20-11-1998
   ▪ Sekarang : 4.400 Ha (Blok II) KW 00PBO390
   56.930 Ha (Blok I) KW 00PBO390
9. **SUMBERDAYA / CADANGAN** :

Blok	Cadangan (juta)		Sumberdaya (juta)		
	terbukti	terkira	terukur	terunjuk	tereka
Seam A			0.24	0.40	
Seam B			0.76	1.56	
Seam C			0.10	0.11	
Total	0.00	0.00	1.10	2.06	0.00

10. **KUALITAS** :
    ▪ Total Moisture : 1,0 – 26,7%,
    ▪ Volatile Matter : 12,1 – 58,3%,
    ▪ Fixed Carbon : 19,4 – 58,4%,
    ▪ Ash Content : 1,3 – 49,0%,
    ▪ Sulfur Total : 0,3 – 6,3%,
    ▪ Calorific Value: 5.500 – 7.655 Kcal/kg
11. **INVESTASI (USD)** :

2006	2007	2008	2009	2010
-	-	-	-	-

12. **TENAGA KERJA** :
    ▪ Asing : -
    ▪ Indonesia : 4 orang (Kondisi 2008)
13. **PRODUKSI DAN PENJUALAN ('000 ton)** :

Tahun	Produksi	Penjualan	
		Domestik	Ekspor
2006	-	-	-
2007	-	-	-
2008	-	-	-
2009	-	-	-
2010	-	-	-

14. **PETA** :

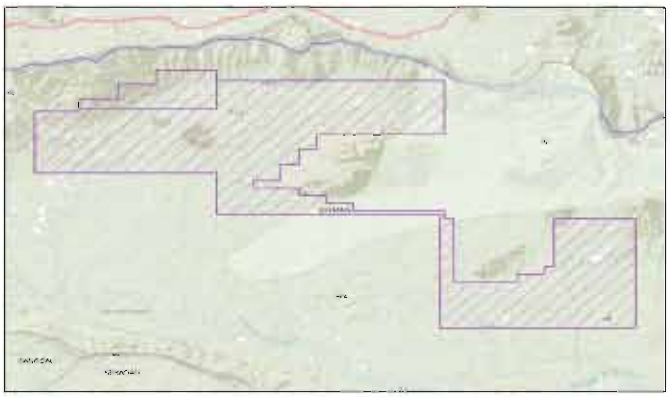

PT. SUPRABARI MAPANINDO MINERAL

1. **NAMA PERUSAHAAN** : **PT. Suprabari Mapanindo Mineral**
2. **JENIS PERIZINAN** : Perjanjian Karya Pengusahaan Pertambangan Batubara (PKP2B)
3. **TANGGAL KONTRAK/GENERASI** : 20 November 1997 / Generasi 3
4. **LOKASI** : Kabupaten Barito Utara (70.987 Ha) dan Kabupaten Murung Raya (73 Ha), Provinsi Kalimantan Tengah
5. **BAHAN GALIAN** : Batubara
6. **PEMEGANG SAHAM** :

Itochu Coal Resources Australia Pty. Ltd	Australia	23.50%
Vasse Holding Pte. Ltd	Singapura	59.42%
Saiman Ernawan	Indonesia	13.67%
Eddy Winata	Indonesia	3.41%

7. **DIREKSI / KOMISARIS** :

Dirut : Soekardono	Komut : Saiman Ernawan
Dir : Suryadi Ernawan	Komisaris : Eddy Winata
Dir : Henry Winata Karim	Komisaris : Shinya Horiguchi
Dir : Wira Ernawan	
Dir : Takenori Murata	

8. **ALAMAT** : Jl. Mangga Besar 8 No. 8, Rawamangun, Jakarta 13220
   TELEPON/FAX : 4898123 / 4890817
   CONTACT PERSON : Ir. Kusmono
9. **KRONOLOGI TAHAP KEGIATAN**
   PENYELIDIKAN UMUM : 20-11-1997 sd. 19-11-1998
   - Perpanjangan : 20-11-1998 sd. 19-11-1999

   EKSPLORASI : 03-07-2000 sd. 02-07-2003
   - Perpanjangan I : 03-07-2003 sd. 02-07-2004

   STUDI KELAYAKAN : 03-07-2004 sd. 02-07-2005
   - Perpanjangan : 03-07-2005 sd. 02-07-2006

   KONSTRUKSI : 03-07-2006 sd. 02-07-2009
   - Suspensi : 25-04-2008 sd. 24-04-2009
   - Suspensi : 25-04-2009 sd. 24-04-2010
   - Suspensi : 25-04-2010 sd. 24-04-2011

   PRODUKSI : -
10. **LUAS WILAYAH**
   - **Awal** : 97.240 Ha (KW 96PB0234)
     Penciutan I : 26.180 Ha menjadi 71.060 Ha berlaku 3-7-2000
     Penciutan II : 24.760 Ha menjadi 46.300 Ha berlaku 3-7-2004
     Penciutan III : 22.360 Ha menjadi 23.940 Ha berlaku 3-7-2006
   - **Sekarang** : 24.735 Ha
11. **SUMBERDAYA / CADANGAN** :

Blok	Cadangan (juta)		Sumberdaya (juta)		
	terbukti	terkira	terukur	terunjuk	tereka
Sekako	48.14		49.73	55.92	59.60
Pendreh	35.10		83.05	84.84	79.27
Lemo	27.50		62.05	74.14	85.13
Mosak	23.49		38.00	48.19	67.37
Total	134.24	0.00	232.83	263.09	291.37

12. **KUALITAS** :

	CV	S	Ash	FC	VM	IM	TM
Sekako	6481	0.81	10.38	57.08	34.45	1.6	14.90
Pendreh	6136	0.73	13.28	49.69	34.91	1.85	17.07
Lemo	4627	0.93	14.47			3.49	32.21
Mosak	6119	0.93	13.24	51.67	32.97	1.66	15.32

13. **INVESTASI (USD)** :

2006	2007	2008	2009	2010
				2,891,527

14. **TENAGA KERJA** :
   - **Asing** : 1 orang
   - **Indonesia** : 344 orang
15. **PRODUKSI DAN PENJUALAN ('000 ton)** :

Tahun	Produksi	Penjualan	
		Domestik	Ekspor
2006	-	-	-
2007	-	-	-
2008	-	-	-
2009	-	-	-
2010	-	-	-
Rencana 2011	-	-	-

16. **PETA** :

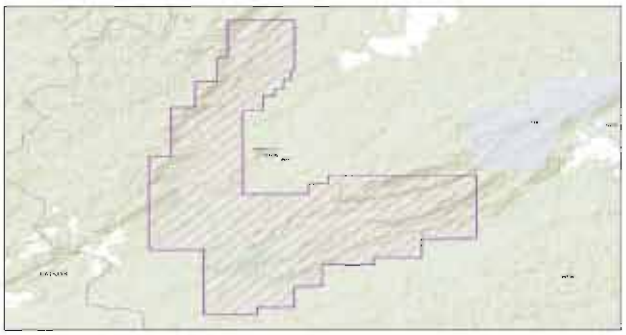

PT. WAHANA BARATAMA MINING

1. **NAMA PERUSAAHAAN** : **PT. Wahana Baratama Mining**
2. **JENIS PERIZINAN** : Perjanjian Karya Pengusahaan Pertambangan Batubara(PKP2B)
3. **GENERASI/PENANDATANGANAN KONTRAK** : III/20 November 1997
4. **LOKASI** : Kabupaten Tanah Bumbu dan Tanah Laut , Prov. Kalsel
5. **BAHAN GALIAN** : Batubara
6. **PEMEGANG SAHAM** :

PT Bayan Resources	Indonesia	75 %
Bayan Energi	Indonesia	25 %

7. **DIREKSI / KOMISARIS** :

Dirut : Dato' Low Tuck Kwong Dir :Engki Wibowo	Komisaris : Ny. Jenny Quantero

8. **ALAMAT** : - Graha Irama Bldg. 12th Floor, J l. H.R. Rasuna Said Blok X -1, Kav.1 & 2, Jakarta Selatan 12950,

   TELEPON / FAX : 021 – 5269868 Fax.: 5269868

   CONTACT PERSON : - Ir. Muryatno
9. **KRONOLOGI KEGIATAN**

   PENYELIDIKAN UMUM : 20-11-1997 s.d. 19-11-1998

   EKSPLORASI : 31-03-1998 s.d. 30-03-2001

   STUDI KELAYAKAN : 31-03-2001 s.d. 30-03-2002

   -Perpanjangan 1 : 31-03-2002 s.d. 30-03-2003

   -Suspensi (proses persetujuan AMDAL) : 01-09-2002 s.d. 31-08-2003

   -Sisa Tahap FS : 01-09-2003 s.d. 30-03-2004

   -Perpanjangan 2 (Penyempurnaan laporan FS dan proses persetujuan AMDAL)) : 31-03-2004 s.d. 30-03-2005

   KONSTRUKSI : 31-03-2005 s.d. 30-03-2008

   PRODUKSI : 26-10-2007 s.d. 25-10-2037
10. **SUMBERDAYA / CADANGAN** :

Blok	Cadangan (juta ton)		Sumberdaya (juta ton)		
	terbukti	terkira	terukur	terunjuk	tereka
Blok I dan Blok II	61.03	66.33	110.48		
Total	61.03	66.33	110.48	0.00	0.00

11. **KUALITAS** : Nilai kalori (adb) : 6607 – 6970 kcal/kg
    Kadar sulfur (adb) : 0,35 - 0,48 %
    Kadar abu (adb) : 7,7 - 11,9 %
    Total Moisture (ar) : 7,5 - 8,7 %
12. **LUAS WILAYAH :**

    - Awal : 13.560 Ha
    - Penciutan I : 360 Ha menjadi 13.200 Ha berlaku 31-3-1998
    - Penciutan II : 5.389 Ha menjadi 7.811 Ha berlaku 31-3-2004
    - Sekarang : 7.811 Ha
13. **INVESTASI (USD)** :

2006	2007	2008	2009	2010
7,526,400	7,104,074	17,348,402	10,766,601	11,614,809

14. **TENAGA KERJA**

    - Asing : 4 orang
    - Indonesia : 418 Orang
15. **PRODUKSI DAN PENJUALAN ('000 ton)** :

Tahun	Produksi	Penjualan	
		Domestik	Ekspor
2006	0	0	0
2007	0	0	0
2008	780	0	524
2009	2,888	0	2,915
2010	2.589	-	2.424
Rencana 2011	3.150	-	-

16. **PETA**

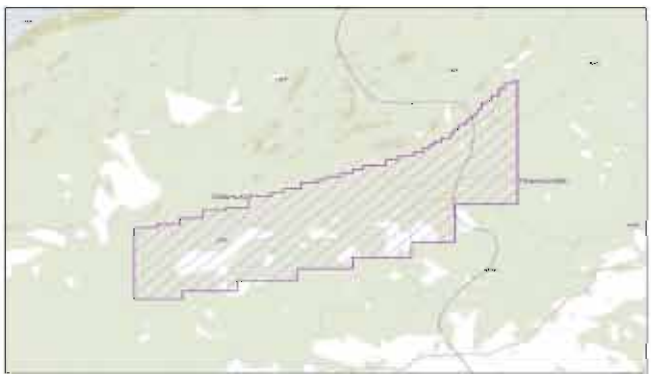

PT. TANJUNG ALAM JAYA

1. **NAMA PERUSAHAAN** : **PT. Tanjung Alam Jaya**
   - **JENIS PERIZINAN** : Perjanjian Karya Pengusahaan Pertambangan Batubara (PKP2B)
   - **TANGGAL KONTRAK/GENERASI** : 13 Oktober 1999 / Generasi III
   - **LOKASI** : Kecamatan Pengaron, Kabupaten Banjar, Propinsi Kalimantan Selatan
   - **BAHAN GALIAN** : Batubara
   - **PEMEGANG SAHAM** :

PT Timah Investasi Mineral	Indonesia	50 %
PT Tambang Timah	Indonesia	50 %

   - **DIREKSI / KOMISARIS** :

Dirut : Djoni Supardjono	Komut : Setyo Sardjono
Dirut Umum : Dwi Agus Setiawan	Kom : M. Krishna Syarif
	Bambang Hydrarto
	Sukma S. Hasibuan

   - **ALAMAT** : Jl. Medan Merdeka Timur No. 15 Jakarta 10110
     Jl. Karang Rejo, Komplek Citra Bhayangkara, RT 05 RW 01, No. A1, Banjarbaru, Kalimantan Selatan, 70721

   TELEPON / FAX : 021 – 3444001 Fax.: 3443452
   (0511) 4780304 / (0511) 4773331

   CONTACT PERSON : Ir. Azis

2. **KRONOLOGI TAHAP KEGIATAN**

	KW. 00PB0139	KW. 98AGB064
PENYELIDIKAN UMUM	13-10-1999 s.d. 12-10-2000	13-10-1999 s.d. 12-10-2000
EKSPLORASI	13-10-1999 s.d. 12-10-2000	13-10-2000 s.d. 12-10-2003
▪ Perpanjangan 1	-	13-10-2003 s.d. 12-10-2004
▪ Perpanjangan 2	-	13-10-2004 s.d. 12-10-2005
STUDI KELAYAKAN	18-11-1999 s.d. 17-11-2000	13-10-2005 s.d. 12-10-2006
KONSTRUKSI	18-11-2000 s.d. 17-11-2003	13-10-2006 s.d. 12-10-2009
PRODUKSI	18-12-2000 s.d. 17-12-2030	13-10-2009 s.d. 17-12-2030

3. **LUAS WILAYAH**
   - Awal : 9.721 Ha
   - Perluasan : 388,60 Ha menjadi 10.109,60 Ha berlaku 12-6-2000
   - Penciutan : 4.071,60 Ha menjadi 6.038 Ha berlaku 13-01-2006
   - Sekarang : 1.232 Ha (Produksi – KW 00PB0139)
     4.806 Ha (Produksi – KW 06PB0139)

4. **SUMBER DAYA / CADANGAN** :

Blok	Cadangan (juta)		Sumberdaya (juta)		
	terbukti	terkira	terukur	terunjuk	tereka
Pit 1			9.83	6.55	4.37
Pit 2	0.23		5.76	3.84	2.56
Pit 3	0.17		2.81	1.87	1.25
Pit 4	0.02		3.13	2.09	1.39
Pit 5	0.97		9.97	6.65	4.43
Pit 1 E	0.35		10.53	7.02	4.68
Total	1.74	0.00	42.02	28.01	18.67

5. **KUALITAS** : TM% (a.r) 2,50 - 13,26; IM% (adb) 1,80 - 10,78; VM% (adb) 41 - 49,30; FC% (adb) 7,90 - 48,50; Ash % (adb) 6,00 - 15,50; TS % (adb) 0,26 - 2,29%;

6. **INVESTASI (USD)** :

2006	2007	2008	2009	Rencana 2010
-	768,808	901,091	291,128	2,141,294

7. **TENAGA KERJA ASING** : -
   TENAGA KERJA INDONESIA : 1.058 orang

8. **PRODUKSI DAN PENJUALAN ('000 ton)** :

Tahun	Produksi	Penjualan	
		Domestik	Ekspor
2006	1.465	749	0
2007	1.465	0	0
2008	1.655	1.351	0
2009	1,029	1,022	0
2010	1,028,313	-	-
Rencana 2011	550.000	-	-

9. **PETA** :

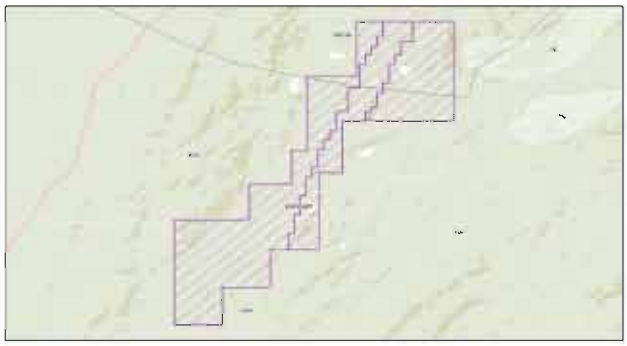

IUP

Mining Business License

NO	PROVINCE	IUP		KP *)		SIPD **)		TOTAL
		MINERAL	COAL	MINERAL	COAL	MINERAL	COAL	
	PROV. NANGROE ACEH DARUSSALAM	96	19	0	0	22	0	137
1	GUB. NANGROE ACEH DARUSSALAM	n/a	n/a	n/a	n/a	n/a	n/a	n/a
2	KAB. SOUTH ACEH	21	n/a	n/a	n/a	n/a	n/a	21
3	KAB. SOUTH EAST ACEH	n/a	n/a	n/a	n/a	n/a	n/a	n/a
4	KAB. EAST ACEH	n/a	n/a	n/a	n/a	n/a	n/a	n/a
5	KAB.CENTRAL ACEH	16	n/a	n/a	n/a	n/a	n/a	16
6	KAB. WEST ACEH	7	9	n/a	n/a	n/a	n/a	16
7	KAB. ACEH BESAR	1	n/a	n/a	n/a	n/a	n/a	1
8	KAB. PIDIE	14	n/a	n/a	n/a	n/a	n/a	14
9	KAB. NORTH ACEH	12	n/a	n/a	n/a	22	n/a	34
10	KAB. SIMEULUE	n/a	n/a	n/a	n/a	n/a	n/a	n/a
11	KAB. ACEH SINGKIL	n/a	n/a	n/a	n/a	n/a	n/a	n/a
12	KAB. BIREUEN	n/a	n/a	n/a	n/a	n/a	n/a	n/a
13	KAB. ACEH BARAT DAYA	n/a	n/a	n/a	n/a	n/a	n/a	n/a
14	KAB. GAYO LUES	8	n/a	n/a	n/a	n/a	n/a	8
15	KAB. ACEH JAYA	2	n/a	n/a	n/a	n/a	n/a	2
16	KAB. NAGAN RAYA	7	9	n/a	n/a	n/a	n/a	16
17	KAB. ACEH TAMIANG	1	n/a	n/a	n/a	n/a	n/a	1
18	KAB. BENER MERIAH	n/a	n/a	n/a	n/a	n/a	n/a	n/a
19	KAB. PIDIE JAYA	2	n/a	n/a	n/a	n/a	n/a	2
20	KOTA BANDA ACEH	n/a	n/a	n/a	n/a	n/a	n/a	n/a
21	KOTA SABANG	n/a	n/a	n/a	n/a	n/a	n/a	n/a
22	KOTA LHOKSEUMAWE	n/a	n/a	n/a	n/a	n/a	n/a	n/a
23	KOTA LANGGA	n/a	n/a	n/a	n/a	n/a	n/a	n/a
24	KOTA SUBUSSALAM	5	1	n/a	n/a	n/a	n/a	6
	PROV. NORT SUMATERA	92	2	0	0	0	0	94
25	GUB. NORT SUMATERA	n/a	n/a	n/a	n/a	n/a	n/a	n/a
26	KAB. CENTRAL TAPANULI	n/a	n/a	n/a	n/a	n/a	n/a	n/a
27	KAB. NORTH TAPANULI	6	n/a	n/a	n/a	n/a	n/a	6
28	KAB. SOUTH TAPANULI	n/a	n/a	n/a	n/a	n/a	n/a	n/a
29	KAB. NIAS	2	n/a	n/a	n/a	n/a	n/a	2
30	KAB. LANGKAT	22	n/a	n/a	n/a	n/a	n/a	22
31	KAB. KARO	1	n/a	n/a	n/a	n/a	n/a	1
32	KAB. DELI SERDANG	n/a	n/a	n/a	n/a	n/a	n/a	n/a
33	KAB. SIMALUNGUN	n/a	n/a	n/a	n/a	n/a	n/a	n/a
34	KAB. ASAHAN	n/a	n/a	n/a	n/a	n/a	n/a	n/a
35	KAB. LABUHAN BATU	n/a	n/a	n/a	n/a	n/a	n/a	n/a
36	KAB. DAIRI	37	n/a	n/a	n/a	n/a	n/a	37
37	KAB. TOBA SAMOSIR	1	n/a	n/a	n/a	n/a	n/a	1
38	KAB. MANDAILING NATAL	17	2	n/a	n/a	n/a	n/a	19
39	KAB. SOUTH NIAS	n/a	n/a	n/a	n/a	n/a	n/a	n/a
40	KAB. PAKPAK BHARAT	n/a	n/a	n/a	n/a	n/a	n/a	n/a
41	KAB. HUMBANG HASUNDUTAN	n/a	n/a	n/a	n/a	n/a	n/a	n/a
42	KAB. SAMOSIR	n/a	n/a	n/a	n/a	n/a	n/a	n/a
43	KAB. SERDANG BEDAGAI	n/a	n/a	n/a	n/a	n/a	n/a	n/a
44	KAB. BATUBARA	n/a	n/a	n/a	n/a	n/a	n/a	n/a
45	KAB. NORTH PADANG LAWAS	n/a	n/a	n/a	n/a	n/a	n/a	n/a
46	KAB. PADANG LAWAS	n/a	n/a	n/a	n/a	n/a	n/a	n/a
47	KAB. SOUTH LABUHAN BATU	n/a	n/a	n/a	n/a	n/a	n/a	n/a
48	KAB. NORTH LABUHAN BATU	6	n/a	n/a	n/a	n/a	n/a	6
49	KAB. NORTH NIAS	n/a	n/a	n/a	n/a	n/a	n/a	n/a
50	KAB. WEST NIAS	n/a	n/a	n/a	n/a	n/a	n/a	n/a
51	KOTA MEDAN	n/a	n/a	n/a	n/a	n/a	n/a	n/a
52	KOTA PEMATANG SIANTAR	n/a	n/a	n/a	n/a	n/a	n/a	n/a
53	KOTA SIBOLGA	n/a	n/a	n/a	n/a	n/a	n/a	n/a
54	KOTA TANJUNG BALAI	n/a	n/a	n/a	n/a	n/a	n/a	n/a
55	KOTA BINJAI	n/a	n/a	n/a	n/a	n/a	n/a	n/a
56	KOTA TEBING TINGGI	n/a	n/a	n/a	n/a	n/a	n/a	n/a
57	KOTA PADANG SIDEMPUAN	n/a	n/a	n/a	n/a	n/a	n/a	n/a
58	KOTA GUNUNG SITOLI	n/a	n/a	n/a	n/a	n/a	n/a	n/a
	PROV. WEST SUMATERA	191	70	1	1	0	0	263
59	GUB. WEST SUMATERA	4	1	n/a	n/a	n/a	n/a	5
60	KAB. PESISIR SELATAN	3	11	n/a	1	n/a	n/a	15
61	KAB. SOLOK	n/a	n/a	n/a	n/a	n/a	n/a	n/a
62	KAB. SW. LUNTO/SIJUNJUNG	3	21	n/a	n/a	n/a	n/a	24
63	KAB. TANAH DATAR	4	n/a	n/a	n/a	n/a	n/a	4
64	KAB. PADANG PARIAMAN	n/a	n/a	n/a	n/a	n/a	n/a	n/a
65	KAB. AGAM	3	n/a	n/a	n/a	n/a	n/a	3
66	KAB. LIMA PULUH KOTA	19	10	n/a	n/a	n/a	n/a	29
67	KAB. PASAMAN	25	n/a	n/a	n/a	n/a	n/a	25
68	KAB. KEPULAUAN MENTAWAI	n/a	n/a	n/a	n/a	n/a	n/a	n/a
69	KAB. DHARMASRAYA	12	10	n/a	n/a	n/a	n/a	22
70	KAB. SOLOK SELATAN	43	n/a	1	n/a	n/a	n/a	44
71	KAB. PASAMAN BARAT	15	n/a	n/a	n/a	n/a	n/a	15
72	KOTA PADANG	19	n/a	n/a	n/a	n/a	n/a	19

73	KOTA SOLOK	39	5	n/a	n/a	n/a	n/a	44
74	KOTA SAWAHLUNTO	2	12	n/a	n/a	n/a	n/a	14
75	KOTA PADANG PANJANG	n/a	n/a	n/a	n/a	n/a	n/a	n/a
76	KOTA BUKITTINGGI	n/a	n/a	n/a	n/a	n/a	n/a	n/a
77	KOTA PAYAKUMBUH	n/a	n/a	n/a	n/a	n/a	n/a	n/a
78	KOTA PARIAMAN	n/a	n/a	n/a	n/a	n/a	n/a	n/a
	PROV. RIAU	30	57	0	0	0	0	87
79	GUB. RIAU	2	n/a	n/a	n/a	n/a	n/a	2
80	KAB. KAMPAR	15	8	n/a	n/a	n/a	n/a	23
81	KAB. INDRAGIRI HULU	n/a	28	n/a	n/a	n/a	n/a	28
82	KAB. BENGKALIS	n/a	n/a	n/a	n/a	n/a	n/a	n/a
83	KAB. INDRAGIRI HILIR	1	7	n/a	n/a	n/a	n/a	8
84	KAB. PELALAWAN	n/a	n/a	n/a	n/a	n/a	n/a	n/a
85	KAB. ROKAN HULU	n/a	4	n/a	n/a	n/a	n/a	4
86	KAB. ROKAN HILIR	n/a	n/a	n/a	n/a	n/a	n/a	n/a
87	KAB. SIAK	n/a	n/a	n/a	n/a	n/a	n/a	n/a
88	KAB. KUANTAN SINGINGI	9	10	n/a	n/a	n/a	n/a	19
89	KAB. KEPULAUAN MERANTI	3	n/a	n/a	n/a	n/a	n/a	3
90	KOTA PEKAN BARU	n/a	n/a	n/a	n/a	n/a	n/a	n/a
91	KOTA DUMAI	n/a	n/a	n/a	n/a	n/a	n/a	n/a
	PROV. JAMBI	27	380	0	0	0	0	407
92	GUB. JAMBI	1	n/a	n/a	n/a	n/a	n/a	1
93	KAB. KERINCI	n/a	n/a	n/a	n/a	n/a	n/a	n/a
94	KAB. MERANGIN	12	4	n/a	n/a	n/a	n/a	16
95	KAB. SOROLANGUN	8	97	n/a	n/a	n/a	n/a	105
96	KAB. BATANG HARI	n/a	100	n/a	n/a	n/a	n/a	100
97	KAB. MUARO JAMBI	3	36	n/a	n/a	n/a	n/a	39
98	KAB. TANJUNG JABUNG BARAT	1	18	n/a	n/a	n/a	n/a	19
99	KAB. TANJUNG JABUNG TIMUR	n/a	n/a	n/a	n/a	n/a	n/a	n/a
100	KAB. BUNGO	2	68	n/a	n/a	n/a	n/a	70
101	KAB. TEBO	n/a	57	n/a	n/a	n/a	n/a	57
102	KOTA JAMBI	n/a	n/a	n/a	n/a	n/a	n/a	n/a
103	KOTA SUNGAI PENUH	n/a	n/a	n/a	n/a	n/a	n/a	n/a
	PROV. SOUTH SUMATERA	31	302	1	1	0	0	335
104	GUB. SOUTH SUMATERA	n/a	5	n/a	n/a	n/a	n/a	5
105	KAB. OGAN KOMERING ULU	2	18	n/a	n/a	n/a	n/a	20
106	KAB. OGAN KOMERING ILIR	9	27	n/a	n/a	n/a	n/a	36
107	KAB. MUARA ENIM	2	52	n/a	n/a	n/a	n/a	54
108	KAB. LAHAT	n/a	48	n/a	1	n/a	n/a	49
109	KAB. MUSI RAWAS	8	26	n/a	n/a	n/a	n/a	34
110	KAB. MUSI BANYUASIN	n/a	70	n/a	n/a	n/a	n/a	70
111	KAB. BANYUASIN	n/a	20	n/a	n/a	n/a	n/a	20
112	KAB. OKU TIMUR	n/a	10	1	n/a	n/a	n/a	11
113	KAB. OKU SELATAN	4	4	n/a	n/a	n/a	n/a	8
114	KAB. OGAN ILIR	n/a	7	n/a	n/a	n/a	n/a	7
115	KAB. EMPAT LAWANG	6	10	n/a	n/a	n/a	n/a	16
116	KOTA PALEMBANG	n/a	n/a	n/a	n/a	n/a	n/a	n/a
117	KOTA PAGAR ALAM	n/a	n/a	n/a	n/a	n/a	n/a	n/a
118	KOTA LUBUK LINGGAU	n/a	n/a	n/a	n/a	n/a	n/a	n/a
119	KOTA PRABUMULIH	n/a	5	n/a	n/a	n/a	n/a	5
	PROV. BENGKULU	72	83	0	0	0	0	155
120	GUB. BENGKULU	n/a	n/a	n/a	n/a	n/a	n/a	n/a
121	KAB. SOUTH BENGKULU	10	n/a	n/a	n/a	n/a	n/a	10
122	KAB. REJANG LEBONG	21	n/a	n/a	n/a	n/a	n/a	21
123	KAB. NORTH BENGKULU	6	40	n/a	n/a	n/a	n/a	46
124	KAB. KAUR	11	n/a	n/a	n/a	n/a	n/a	11
125	KAB. SELUMA	19	7	n/a	n/a	n/a	n/a	26
126	KAB. MUKO MUKO	1	8	n/a	n/a	n/a	n/a	9
127	KAB. LEBONG	2	3	n/a	n/a	n/a	n/a	5
128	KAB. KEPAHIANG	n/a	n/a	n/a	n/a	n/a	n/a	n/a
129	KAB. CENTRAL BENGKULU	2	25	n/a	n/a	n/a	n/a	27
130	KOTA BENGKULU	n/a	n/a	n/a	n/a	n/a	n/a	n/a
	PROV. LAMPUNG	192	48	2	1	5	0	248
131	GUB. LAMPUNG	2	n/a	n/a	n/a	n/a	n/a	2
132	KAB. SOUTH LAMPUNG	26	n/a	2	n/a	1	n/a	29
133	KAB. LAMPUNG TENGAH	12	1	n/a	n/a	n/a	n/a	13
134	KAB. LAMPUNG UTARA	4	1	n/a	1	3	n/a	9
135	KAB. LAMPUNG BARAT	8	n/a	n/a	n/a	1	n/a	9
136	KAB. TULANG BAWANG	10	13	n/a	n/a	n/a	n/a	23
137	KAB. TANGGAMUS	39	3	n/a	n/a	n/a	n/a	42
138	KAB. LAMPUNG TIMUR	19	n/a	n/a	n/a	n/a	n/a	19
139	KAB. WAY KANAN	5	1	n/a	n/a	n/a	n/a	6
140	KAB. PESAWARAN	25	4	n/a	n/a	n/a	n/a	29
141	KAB. PRINGSEWU	32	n/a	n/a	n/a	n/a	n/a	32
142	KAB. MESUJI	10	25	n/a	n/a	n/a	n/a	35
143	KAB. TULANG BAWANG BARAT	n/a	n/a	n/a	n/a	n/a	n/a	n/a
144	KOTA BANDAR LAMPUNG	n/a	n/a	n/a	n/a	n/a	n/a	n/a
145	KOTA METRO	n/a	n/a	n/a	n/a	n/a	n/a	n/a

	PROV. BANGKA BELITUNG	996	0	0	0	0	0	996
146	GUB. BANGKA BELITUNG	219	n/a	n/a	n/a	n/a	n/a	219
147	KAB. BANGKA	303	n/a	n/a	n/a	n/a	n/a	303
148	KAB. BELITUNG	114	n/a	n/a	n/a	n/a	n/a	114
149	KAB. BANGKA SELATAN	48	n/a	n/a	n/a	n/a	n/a	48
150	KAB. BANGKA TENGAH	61	n/a	n/a	n/a	n/a	n/a	61
151	KAB. BANGKA BARAT	105	n/a	n/a	n/a	n/a	n/a	105
152	KAB. BANGKA BELITUNG	145	n/a	n/a	n/a	n/a	n/a	145
153	KOTA PANGKAL PINANG	1	n/a	n/a	n/a	n/a	n/a	1
	PROV. RIAU ISLAND	64	0	0	0	0	0	64
154	GUB. KEPULAUAN RIAU	2	n/a	n/a	n/a	n/a	n/a	2
155	KAB. BINTAN	n/a	n/a	n/a	n/a	n/a	n/a	n/a
156	KAB. KARIMUN	33	n/a	n/a	n/a	n/a	n/a	33
157	KAB. NATUNA	n/a	n/a	n/a	n/a	n/a	n/a	n/a
158	KAB. LINGGA	2	n/a	n/a	n/a	n/a	n/a	2
159	KAB. KEPULAUAN ANAMBAS	n/a	n/a	n/a	n/a	n/a	n/a	n/a
160	KOTA BATAM	9	n/a	n/a	n/a	n/a	n/a	9
161	KOTA TANJUNG PINANG	18	n/a	n/a	n/a	n/a	n/a	18
	PROV. DKI JAKARTA	0	0	0	0	0	0	0
162	DKI JAKARTA	n/a	n/a	n/a	n/a	n/a	n/a	n/a
163	KAB. ADM. KEP. SERIBU	n/a	n/a	n/a	n/a	n/a	n/a	n/a
164	KODYA JAKARTA PUSAT	n/a	n/a	n/a	n/a	n/a	n/a	n/a
165	KODYA JAKARTA UTARA	n/a	n/a	n/a	n/a	n/a	n/a	n/a
166	KODYA JAKARTA BARAT	n/a	n/a	n/a	n/a	n/a	n/a	n/a
167	KODYA JAKARTA SELATAN	n/a	n/a	n/a	n/a	n/a	n/a	n/a
168	KODYA JAKARTA TIMUR	n/a	n/a	n/a	n/a	n/a	n/a	n/a
	PROV. WEST JAVA	512	2	71	0	16	0	601
169	GUB. WEST JAVA	n/a	n/a	n/a	n/a	n/a	n/a	n/a
170	KAB. BOGOR	134	n/a	n/a	n/a	n/a	n/a	134
171	KAB. SUKABUMI	97	n/a	2	n/a	n/a	n/a	99
172	KAB. CIANJUR	28	n/a	5	n/a	16	n/a	49
173	KAB. BANDUNG	14	n/a	2	n/a	n/a	n/a	16
174	KAB. GARUT	13	1	n/a	n/a	n/a	n/a	14
175	KAB. TASIKMALAYA	88	1	n/a	n/a	n/a	n/a	89
176	KAB. CIAMIS	5	n/a	n/a	n/a	n/a	n/a	5
177	KAB. KUNINGAN	17	n/a	n/a	n/a	n/a	n/a	17
178	KAB. CIREBON	19	n/a	1	n/a	n/a	n/a	20
179	KAB. MAJALENGKA	n/a	n/a	n/a	n/a	n/a	n/a	n/a
180	KAB. SUMEDANG	n/a	n/a	61	n/a	n/a	n/a	61
181	KAB. INDRAMAYU	n/a	n/a	n/a	n/a	n/a	n/a	n/a
182	KAB. SUBANG	16	n/a	n/a	n/a	n/a	n/a	16
183	KAB. PURWAKARTA	22	n/a	n/a	n/a	n/a	n/a	22
184	KAB. KARAWANG	n/a	n/a	n/a	n/a	n/a	n/a	n/a
185	KAB. BEKASI	n/a	n/a	n/a	n/a	n/a	n/a	n/a
186	KAB. BANDUNG BARAT	49	n/a	n/a	n/a	n/a	n/a	49
187	KOTA BOGOR	n/a	n/a	n/a	n/a	n/a	n/a	n/a
188	KOTA SUKABUMI	n/a	n/a	n/a	n/a	n/a	n/a	n/a
189	KOTA BANDUNG	n/a	n/a	n/a	n/a	n/a	n/a	n/a
190	KOTA CIREBON	n/a	n/a	n/a	n/a	n/a	n/a	n/a
191	KOTA BEKASI	n/a	n/a	n/a	n/a	n/a	n/a	n/a
192	KOTA DEPOK	n/a	n/a	n/a	n/a	n/a	n/a	n/a
193	KOTA CIMAHI	n/a	n/a	n/a	n/a	n/a	n/a	n/a
194	KOTA TASIKMALAYA	10	n/a	n/a	n/a	n/a	n/a	10
195	KOTA BANJAR	n/a	n/a	n/a	n/a	n/a	n/a	n/a
	PROV. CENTRAL JAVA	277	0	3	0	18	0	298
196	GUB. CENTRAL JAVA	88	n/a	n/a	n/a	2	n/a	90
197	KAB. CILACAP	38	n/a	n/a	n/a	n/a	n/a	38
198	KAB. BANYUMAS	78	n/a	n/a	n/a	n/a	n/a	78
199	KAB. PURBALINGGA	n/a	n/a	n/a	n/a	n/a	n/a	n/a
200	KAB. BANJARNEGARA	12	n/a	n/a	n/a	n/a	n/a	12
201	KAB. KEBUMEN	4	n/a	3	n/a	n/a	n/a	7
202	KAB. PURWOREJO	n/a	n/a	n/a	n/a	n/a	n/a	n/a
203	KAB. WONOSOBO	n/a	n/a	n/a	n/a	n/a	n/a	n/a
204	KAB. MAGELANG	n/a	n/a	n/a	n/a	n/a	n/a	n/a
205	KAB. BOYOLALI	4	n/a	n/a	n/a	1	n/a	5
206	KAB. KLATEN	5	n/a	n/a	n/a	7	n/a	12
207	KAB. SUKOHARJO	n/a	n/a	n/a	n/a	n/a	n/a	n/a
208	KAB. WONOGIRI	15	n/a	n/a	n/a	n/a	n/a	15
209	KAB. KARANGANYAR	1	n/a	n/a	n/a	n/a	n/a	1
210	KAB. SRAGEN	n/a	n/a	n/a	n/a	n/a	n/a	n/a
211	KAB. GROBOGAN	10	n/a	n/a	n/a	n/a	n/a	10
212	KAB. BLORA	n/a	n/a	n/a	n/a	1	n/a	1
213	KAB. REMBANG	1	n/a	n/a	n/a	n/a	n/a	1
214	KAB. PATI	n/a	n/a	n/a	n/a	n/a	n/a	n/a
215	KAB. KUDUS	5	n/a	n/a	n/a	n/a	n/a	5
216	KAB. JEPARA	13	n/a	n/a	n/a	n/a	n/a	13
217	KAB. DEMAK	n/a	n/a	n/a	n/a	n/a	n/a	n/a
218	KAB. SEMARANG	2	n/a	n/a	n/a	7	n/a	9
219	KAB. TEMANGGUNG	n/a	n/a	n/a	n/a	n/a	n/a	n/a

220	KAB. KENDAL	n/a	n/a	n/a	n/a	n/a	n/a	n/a
221	KAB. BATANG	1	n/a	n/a	n/a	n/a	n/a	1
222	KAB. PEKALONGAN	n/a	n/a	n/a	n/a	n/a	n/a	n/a
223	KAB. PEMALANG	n/a	n/a	n/a	n/a	n/a	n/a	n/a
224	KAB. TEGAL	n/a	n/a	n/a	n/a	n/a	n/a	n/a
225	KAB. BREBES	n/a	n/a	n/a	n/a	n/a	n/a	n/a
226	KOTA MAGELANG	n/a	n/a	n/a	n/a	n/a	n/a	n/a
227	KOTA SURAKARTA	n/a	n/a	n/a	n/a	n/a	n/a	n/a
228	KOTA SALATIGA	n/a	n/a	n/a	n/a	n/a	n/a	n/a
229	KOTA SEMARANG	n/a	n/a	n/a	n/a	n/a	n/a	n/a
230	KOTA PEKALONGAN	n/a	n/a	n/a	n/a	n/a	n/a	n/a
231	KOTA TEGAL	n/a	n/a	n/a	n/a	n/a	n/a	n/a
	PROV. DI YOGYAKARTA	18	0	0	0	0	0	18
232	GUB. DI YOGYAKARTA	n/a	n/a	n/a	n/a	n/a	n/a	n/a
233	KAB. KULON PROGO	14	n/a	n/a	n/a	n/a	n/a	14
234	KAB. BANTUL	1	n/a	n/a	n/a	n/a	n/a	1
235	KAB. GUNUNG KIDUL	1	n/a	n/a	n/a	n/a	n/a	1
236	KAB. SLEMAN	2	n/a	n/a	n/a	n/a	n/a	2
237	KOTA YOGYAKARTA	n/a	n/a	n/a	n/a	n/a	n/a	n/a
	PROV. EAST JAVA	333	0	7	0	13	0	353
238	GUB. EAST JAVA	7	n/a	5	n/a	2	n/a	14
239	KAB. PACITAN	16	n/a	n/a	n/a	n/a	n/a	16
240	KAB. PONOROGO	21	n/a	n/a	n/a	n/a	n/a	21
241	KAB. TRENGGALEK	74	n/a	n/a	n/a	n/a	n/a	74
242	KAB. TULUNGAGUNG	15	n/a	n/a	n/a	n/a	n/a	15
243	KAB. BLITAR	24	n/a	n/a	n/a	n/a	n/a	24
244	KAB. KEDIRI	n/a	n/a	n/a	n/a	n/a	n/a	n/a
245	KAB. MALANG	n/a	n/a	n/a	n/a	n/a	n/a	n/a
246	KAB. LUMAJANG	45	n/a	n/a	n/a	n/a	n/a	45
247	KAB. JEMBER	51	n/a	2	n/a	n/a	n/a	53
248	KAB. BANYUWANGI	4	n/a	n/a	n/a	n/a	n/a	4
249	KAB. BONDOWOSO	n/a	n/a	n/a	n/a	n/a	n/a	n/a
250	KAB. SITUBONDO	9	n/a	n/a	n/a	n/a	n/a	9
251	KAB. PROBOLINGGO	n/a	n/a	n/a	n/a	n/a	n/a	n/a
252	KAB. PASURUAN	21	n/a	n/a	n/a	3	n/a	24
253	KAB. SIDOARJO	n/a	n/a	n/a	n/a	n/a	n/a	n/a
254	KAB. MOJOKERTO	14	n/a	n/a	n/a	n/a	n/a	14
255	KAB. JOMBANG	n/a	n/a	n/a	n/a	n/a	n/a	n/a
256	KAB. NGANJUK	2	n/a	n/a	n/a	n/a	n/a	2
257	KAB. MADIUN	n/a	n/a	n/a	n/a	n/a	n/a	n/a
258	KAB. MAGETAN	n/a	n/a	n/a	n/a	n/a	n/a	n/a
259	KAB. NGAWI	n/a	n/a	n/a	n/a	n/a	n/a	n/a
260	KAB. BOJONEGORO	n/a	n/a	n/a	n/a	n/a	n/a	n/a
261	KAB. TUBAN	23	n/a	n/a	n/a	n/a	n/a	23
262	KAB. LAMONGAN	5	n/a	n/a	n/a	6	n/a	11
263	KAB. GRESIK	2	n/a	n/a	n/a	2	n/a	4
264	KAB. BANGKALAN	n/a	n/a	n/a	n/a	n/a	n/a	n/a
265	KAB. SAMPANG	n/a	n/a	n/a	n/a	n/a	n/a	n/a
266	KAB. PAMEKASAN	n/a	n/a	n/a	n/a	n/a	n/a	n/a
267	KAB. SUMENEP	n/a	n/a	n/a	n/a	n/a	n/a	n/a
268	KOTA KEDIRI	n/a	n/a	n/a	n/a	n/a	n/a	n/a
269	KOTA BLITAR	n/a	n/a	n/a	n/a	n/a	n/a	n/a
270	KOTA MALANG	n/a	n/a	n/a	n/a	n/a	n/a	n/a
271	KOTA PROBOLINGGO	n/a	n/a	n/a	n/a	n/a	n/a	n/a
272	KOTA PASURUAN	n/a	n/a	n/a	n/a	n/a	n/a	n/a
273	KOTA MOJOKERTO	n/a	n/a	n/a	n/a	n/a	n/a	n/a
274	KOTA MADIUN	n/a	n/a	n/a	n/a	n/a	n/a	n/a
275	KOTA SURABAYA	n/a	n/a	n/a	n/a	n/a	n/a	n/a
276	KOTA BATU	n/a	n/a	n/a	n/a	n/a	n/a	n/a
	PROV. BANTEN	31	3	0	0	0	0	34
277	GUB. BANTEN	n/a	n/a	n/a	n/a	n/a	n/a	n/a
278	KAB. PANDEGLANG	n/a	n/a	n/a	n/a	n/a	n/a	n/a
279	KAB. LEBAK	25	3	n/a	n/a	n/a	n/a	28
280	KAB. TANGERANG	n/a	n/a	n/a	n/a	n/a	n/a	n/a
281	KAB. SERANG	n/a	n/a	n/a	n/a	n/a	n/a	n/a
282	KOTA TANGERANG	n/a	n/a	n/a	n/a	n/a	n/a	n/a
283	KOTA CILEGON	6	n/a	n/a	n/a	n/a	n/a	6
284	KOTA SERANG	n/a	n/a	n/a	n/a	n/a	n/a	n/a
285	KOTA SOUTH TANGERANG	n/a	n/a	n/a	n/a	n/a	n/a	n/a
	PROV. BALI	0	0	0	0	10	0	10
286	GUB. BALI	n/a	n/a	n/a	n/a	n/a	n/a	n/a
287	KAB. JEMBRANA	n/a	n/a	n/a	n/a	n/a	n/a	n/a
288	KAB. TABANAN	n/a	n/a	n/a	n/a	n/a	n/a	n/a
289	KAB. BADUNG	n/a	n/a	n/a	n/a	2	n/a	2
290	KAB. GIANYAR	n/a	n/a	n/a	n/a	n/a	n/a	n/a
291	KAB. KLUNGKUNG	n/a	n/a	n/a	n/a	n/a	n/a	n/a
292	KAB. BANGLI	n/a	n/a	n/a	n/a	n/a	n/a	n/a
293	KAB. KARANGASEM	n/a	n/a	n/a	n/a	8	n/a	8
294	KAB. BULELENG	n/a	n/a	n/a	n/a	n/a	n/a	n/a
295	KOTA DENPASAR	n/a	n/a	n/a	n/a	n/a	n/a	n/a

	PROV. WEST NUSA TENGGARA	151	0	0	0	4	0	155
296	GUB. WEST NUSA TENGGARA	n/a	n/a	n/a	n/a	n/a	n/a	n/a
297	KAB. WEST LOMBOK	23	n/a	n/a	n/a	n/a	n/a	23
298	KAB. CENTRAL LOMBOK	32	n/a	n/a	n/a	n/a	n/a	32
299	KAB. EAST LOMBOK	5	n/a	n/a	n/a	n/a	n/a	5
300	KAB. SUMBAWA	26	n/a	n/a	n/a	n/a	n/a	26
301	KAB. DOMPU	11	n/a	n/a	n/a	n/a	n/a	11
302	KAB. BIMA	28	n/a	n/a	n/a	n/a	n/a	28
303	KAB. WEST SUMBAWA	18	n/a	n/a	n/a	4	n/a	22
304	KAB. NORTH LOMBOK	4	n/a	n/a	n/a	n/a	n/a	4
305	KOTA MATARAM	n/a	n/a	n/a	n/a	n/a	n/a	n/a
306	KOTA BIMA	4	n/a	n/a	n/a	n/a	n/a	4
	PROV. EAST NUSA TENGGARA	305	0	1	0	1	0	307
307	GUB. EAST NUSA TENGGARA	5	n/a	n/a	n/a	n/a	n/a	5
308	KAB. KUPANG	30	n/a	n/a	n/a	n/a	n/a	30
309	KAB. TIMOR TENGAH SELATAN	11	n/a	n/a	n/a	1	n/a	12
310	KAB. TIMOR TENGAH UTARA	84	n/a	n/a	n/a	n/a	n/a	84
311	KAB. BELU	90	n/a	n/a	n/a	n/a	n/a	90
312	KAB. ALOR	10	n/a	1	n/a	n/a	n/a	11
313	KAB. FLORES TIMUR	n/a	n/a	n/a	n/a	n/a	n/a	n/a
314	KAB. SIKKA	n/a	n/a	n/a	n/a	n/a	n/a	n/a
315	KAB. ENDE	20	n/a	n/a	n/a	n/a	n/a	20
316	KAB. NGADA	n/a	n/a	n/a	n/a	n/a	n/a	n/a
317	KAB. MANGGARAI	18	n/a	n/a	n/a	n/a	n/a	18
318	KAB. EAST SUMBA	1	n/a	n/a	n/a	n/a	n/a	1
319	KAB. WEST SUMBA	1	n/a	n/a	n/a	n/a	n/a	1
320	KAB. LEMBATA	n/a	n/a	n/a	n/a	n/a	n/a	n/a
321	KAB. ROTE NDAO	15	n/a	n/a	n/a	n/a	n/a	15
322	KAB. WEST MANGGARAI	n/a	n/a	n/a	n/a	n/a	n/a	n/a
323	KAB. NAGEKEO	14	n/a	n/a	n/a	n/a	n/a	14
324	KAB. SUMBA TENGAH	2	n/a	n/a	n/a	n/a	n/a	2
325	KAB. SUMBA BARAT DAYA	2	n/a	n/a	n/a	n/a	n/a	2
326	KAB. EAST MANGGARAI	n/a	n/a	n/a	n/a	n/a	n/a	n/a
327	KAB. SABU RAIJUA	2	n/a	n/a	n/a	n/a	n/a	2
328	KOTA KUPANG	n/a	n/a	n/a	n/a	n/a	n/a	n/a
	PROV. WEST KALIMANTAN	553	100	0	0	0	0	653
329	GUB. WEST KALIMANTAN	45	1	n/a	n/a	n/a	n/a	46
330	KAB. SAMBAS	2	n/a	n/a	n/a	n/a	n/a	2
331	KAB. PONTIANAK	5	1	n/a	n/a	n/a	n/a	6
332	KAB. SANGGAU	66	n/a	n/a	n/a	n/a	n/a	66
333	KAB. KETAPANG	152	1	n/a	n/a	n/a	n/a	153
334	KAB. SINTANG	25	28	n/a	n/a	n/a	n/a	53
335	KAB. KAPUAS HULU	29	42	n/a	n/a	n/a	n/a	71
336	KAB. BENGKAYANG	33	n/a	n/a	n/a	n/a	n/a	33
337	KAB. LANDAK	70	2	n/a	n/a	n/a	n/a	72
338	KAB. SEKADAU	8	n/a	n/a	n/a	n/a	n/a	8
339	KAB. MELAWI	48	24	n/a	n/a	n/a	n/a	72
340	KAB. KAYONG UTARA	42	n/a	n/a	n/a	n/a	n/a	42
341	KAB. KUBU RAYA	28	1	n/a	n/a	n/a	n/a	29
	PROV. CENTRAL KALIMANTAN	307	460	5	1	0	0	773
342	GUB. CENTRAL KALIMANTAN	1	1	n/a	n/a	n/a	n/a	2
343	KAB. KOTAWARINGIN BARAT	14	n/a	1	n/a	n/a	n/a	15
344	KAB. KOTAWARINGIN TIMUR	32	12	n/a	n/a	n/a	n/a	44
345	KAB. KAPUAS	54	62	n/a	n/a	n/a	n/a	116
346	KAB. SOUTH BARITO	1	30	n/a	n/a	n/a	n/a	31
347	KAB. NORTH BARITO	n/a	149	n/a	1	n/a	n/a	150
348	KAB. KATINGAN	46	13	n/a	n/a	n/a	n/a	59
349	KAB. SERUYAN	20	1	n/a	n/a	n/a	n/a	21
350	KAB. SUKAMARA	9	n/a	n/a	n/a	n/a	n/a	9
351	KAB. LAMANDAU	22	n/a	4	n/a	n/a	n/a	26
352	KAB. GUNUNGMAS	47	33	n/a	n/a	n/a	n/a	80
353	KAB. PULANG PISAU	17	n/a	n/a	n/a	n/a	n/a	17
354	KAB. MARUNG RAYA	27	32	n/a	n/a	n/a	n/a	59
355	KAB. EAST BARITO	5	122	n/a	n/a	n/a	n/a	127
356	KOTA PALANGKARAYA	12	5	n/a	n/a	n/a	n/a	17
	PROV. SOUTH KALIMANTAN	171	598	0	1	0	0	770
357	GUB. SOUTH KALIMANTAN	n/a	n/a	n/a	n/a	n/a	n/a	n/a
358	KAB. TANAH LAUT	72	135	n/a	n/a	n/a	n/a	207
359	KAB. KOTABARU	17	94	n/a	n/a	n/a	n/a	111
360	KAB. BANJAR	34	40	n/a	1	n/a	n/a	75
361	KAB. BARITO KUALA	n/a	n/a	n/a	n/a	n/a	n/a	n/a
362	KAB. TAPIN	5	29	n/a	n/a	n/a	n/a	34
363	KAB. HULU SUNGAI SELATAN	1	2	n/a	n/a	n/a	n/a	3
364	KAB. HULU SUNGAI TENGAH	n/a	n/a	n/a	n/a	n/a	n/a	n/a
365	KAB. HULU SUNGAI UTARA	n/a	n/a	n/a	n/a	n/a	n/a	n/a
366	KAB. TABALONG	14	20	n/a	n/a	n/a	n/a	34
367	KAB. TANAH BUMBU	23	251	n/a	n/a	n/a	n/a	274
368	KAB. BALANGAN	5	27	n/a	n/a	n/a	n/a	32
369	KOTA BANJARMASIN	n/a	n/a	n/a	n/a	n/a	n/a	n/a
370	KOTA BANJARBARU	n/a	n/a	n/a	n/a	n/a	n/a	n/a

	PROV. EAST KALIMANTAN	69	1229	0	2	1	0	1301
371	GUB. EAST KALIMANTAN	n/a	2	n/a	n/a	n/a	n/a	2
372	KAB. PASER	10	60	n/a	n/a	n/a	n/a	70
373	KAB. KUTAI KERTANEGARA	n/a	350	n/a	n/a	n/a	n/a	350
374	KAB. BERAU	2	93	n/a	n/a	n/a	n/a	95
375	KAB. BULUNGAN	5	100	n/a	n/a	n/a	n/a	105
376	KAB. NUNUKAN	9	30	n/a	n/a	1	n/a	40
377	KAB. MALINAU	21	16	n/a	n/a	n/a	n/a	37
378	KAB. WEST KUTAI	15	232	n/a	n/a	n/a	n/a	247
379	KAB. EAST KUTAI	7	142	n/a	n/a	n/a	n/a	149
380	KAB. PENAJAM PASER UTARA	n/a	120	n/a	2	n/a	n/a	122
381	KAB. TANA TIDUNG	n/a	22	n/a	n/a	n/a	n/a	22
382	KOTA BALIKPAPAN	n/a	n/a	n/a	n/a	n/a	n/a	n/a
383	KOTA SAMARINDA	n/a	62	n/a	n/a	n/a	n/a	62
384	KOTA TARAKAN	n/a	n/a	n/a	n/a	n/a	n/a	n/a
385	KOTA BONTANG	n/a	n/a	n/a	n/a	n/a	n/a	n/a
	PROV. NORTH SULAWESI	91	0	0	0	0	0	91
386	GUB. NORTH SULAWESI	n/a	n/a	n/a	n/a	n/a	n/a	n/a
387	KAB. BOLAANG MONGONDOW	10	n/a	n/a	n/a	n/a	n/a	10
388	KAB. MINAHASA	13	n/a	n/a	n/a	n/a	n/a	13
389	KAB. KEPULAUAN SANGIHE	5	n/a	n/a	n/a	n/a	n/a	5
390	KAB. KEPULAUAN TALAUD	10	n/a	n/a	n/a	n/a	n/a	10
391	KAB. SOUTH MINAHASA	5	n/a	n/a	n/a	n/a	n/a	5
392	KAB. NORTH MINAHASA	11	n/a	n/a	n/a	n/a	n/a	11
393	KAB. SOUTH EAST MINAHASA	14	n/a	n/a	n/a	n/a	n/a	14
394	KAB. BOLMONG UTARA	8	n/a	n/a	n/a	n/a	n/a	8
395	KAB. KEP. SITARO	n/a	n/a	n/a	n/a	n/a	n/a	n/a
396	KAB. BOLMONG TIMUR	9	n/a	n/a	n/a	n/a	n/a	9
397	KAB. BOLMONG SELATAN	2	n/a	n/a	n/a	n/a	n/a	2
398	KOTA MANADO	n/a	n/a	n/a	n/a	n/a	n/a	n/a
399	KOTA BITUNG	n/a	n/a	n/a	n/a	n/a	n/a	n/a
400	KOTA TOMOHON	4	n/a	n/a	n/a	n/a	n/a	4
401	KOTA KOTAMOBAGU	n/a	n/a	n/a	n/a	n/a	n/a	n/a
	PROV. CENTRAL SULAWESI	409	3	0	0	0	0	412
402	GUB. CENTRAL SULAWESI	1	n/a	n/a	n/a	n/a	n/a	1
403	KAB. BANGGAI	69	1	n/a	n/a	n/a	n/a	70
404	KAB. POSO	14	n/a	n/a	n/a	n/a	n/a	14
405	KAB. DONGGALA	46	n/a	n/a	n/a	n/a	n/a	46
406	KAB. TOLI TOLI	23	n/a	n/a	n/a	n/a	n/a	23
407	KAB. BUOL	9	1	n/a	n/a	n/a	n/a	10
408	KAB. MOROWALI	186	1	n/a	n/a	n/a	n/a	187
409	KAB. BANGGAI KEPULAUAN	n/a	n/a	n/a	n/a	n/a	n/a	n/a
410	KAB. PARIGI MOUTONG	11	n/a	n/a	n/a	n/a	n/a	11
411	KAB. TOJO UNA UNA	24	n/a	n/a	n/a	n/a	n/a	24
412	KAB. SIGI	n/a	n/a	n/a	n/a	n/a	n/a	n/a
413	KOTA PALU	26	n/a	n/a	n/a	n/a	n/a	26
	PROV. SOUTH SULAWESI	320	24	0	0	10	0	354
414	GUB. SOUTH SULAWESI	n/a	n/a	n/a	n/a	n/a	n/a	n/a
415	KAB. KEPULAUAN SELAYAR	11	n/a	n/a	n/a	n/a	n/a	11
416	KAB. BULUKUMBA	18	n/a	n/a	n/a	n/a	n/a	18
417	KAB. BANTAENG	n/a	n/a	n/a	n/a	n/a	n/a	n/a
418	KAB. JENEPONTO	n/a	n/a	n/a	n/a	n/a	n/a	n/a
419	KAB. TAKALAR	10	n/a	n/a	n/a	n/a	n/a	10
420	KAB. GOWA	n/a	n/a	n/a	n/a	n/a	n/a	n/a
421	KAB. SINJAI	2	3	n/a	n/a	n/a	n/a	5
422	KAB. BONE	56	4	n/a	n/a	n/a	n/a	60
423	KAB. MAROS	26	6	n/a	n/a	1	n/a	33
424	KAB. PANGKAJENE KEP.	57	4	n/a	n/a	9	n/a	70
425	KAB. BARRU	35	3	n/a	n/a	n/a	n/a	38
426	KAB. SOPPENG	19	1	n/a	n/a	n/a	n/a	20
427	KAB. WAJO	n/a	n/a	n/a	n/a	n/a	n/a	n/a
428	KAB. SIDENRENG RAPPANG	n/a	n/a	n/a	n/a	n/a	n/a	n/a
429	KAB. PINRANG	n/a	n/a	n/a	n/a	n/a	n/a	n/a
430	KAB. ENREKANG	21	3	n/a	n/a	n/a	n/a	24
431	KAB. LUWU	21	n/a	n/a	n/a	n/a	n/a	21
432	KAB. TANA TORAJA	n/a	n/a	n/a	n/a	n/a	n/a	n/a
433	KAB. POLEWALI MAMASA	n/a	n/a	n/a	n/a	n/a	n/a	n/a
434	KAB. MAJENE	n/a	n/a	n/a	n/a	n/a	n/a	n/a
435	KAB. MAMUJU	n/a	n/a	n/a	n/a	n/a	n/a	n/a
436	KAB. NORTH LUWU	28	n/a	n/a	n/a	n/a	n/a	28
437	KAB. MAMASA	n/a	n/a	n/a	n/a	n/a	n/a	n/a
438	KAB. EAST LUWU	11	n/a	n/a	n/a	n/a	n/a	11
439	KAB. NORTH MAMUJU	n/a	n/a	n/a	n/a	n/a	n/a	n/a
440	KAB. NORTH TORAJA	3	n/a	n/a	n/a	n/a	n/a	3
441	KOTA MAKASAR	n/a	n/a	n/a	n/a	n/a	n/a	n/a
442	KOTA PARE PARE	n/a	n/a	n/a	n/a	n/a	n/a	n/a
443	KOTA PALOPO	2	n/a	n/a	n/a	n/a	n/a	2

	PROV. SOUTH EAST SULAWESI	385	48	0	0	0	0	433
444	GUB. SOUTH EAST SULAWESI	3	n/a	n/a	n/a	n/a	n/a	3
445	KAB. KOLAKA	34	n/a	n/a	n/a	n/a	n/a	34
446	KAB. KONAWE	37	n/a	n/a	n/a	n/a	n/a	37
447	KAB. MUNA	n/a	1	n/a	n/a	n/a	n/a	1
448	KAB. BUTON	33	45	n/a	n/a	n/a	n/a	78
449	KAB. SOUTH KONAWE	28	n/a	n/a	n/a	n/a	n/a	28
450	KAB. BOMBANA	81	n/a	n/a	n/a	n/a	n/a	81
451	KAB. WAKATOBI	n/a	n/a	n/a	n/a	n/a	n/a	n/a
452	KAB. NORTH KOLAKA	51	1	n/a	n/a	n/a	n/a	52
453	KAB. NORTH KONAWE	115	n/a	n/a	n/a	n/a	n/a	115
454	KAB. NORTH BUTON	1	n/a	n/a	n/a	n/a	n/a	1
455	KOTA KENDARI	n/a	n/a	n/a	n/a	n/a	n/a	n/a
456	KOTA BAU BAU	2	1	n/a	n/a	n/a	n/a	3
	PROV. GORONTALO	48	0	0	0	0	0	48
457	GUB. GORONTALO	n/a	n/a	n/a	n/a	n/a	n/a	n/a
458	KAB. GORONTALO	14	n/a	n/a	n/a	n/a	n/a	14
459	KAB. BOALEMO	2	n/a	n/a	n/a	n/a	n/a	2
460	KAB. BONE BOLANGO	5	n/a	n/a	n/a	n/a	n/a	5
461	KAB. PAHUWATO	17	n/a	n/a	n/a	n/a	n/a	17
462	KAB. NORTH GORONTALO	10	n/a	n/a	n/a	n/a	n/a	10
463	KOTA GORONTALO	n/a	n/a	n/a	n/a	n/a	n/a	n/a
	PROV. WEST SULAWESI	46	18	0	0	0	0	64
464	GUB. SULAWESI BARAT	n/a	n/a	n/a	n/a	n/a	n/a	n/a
465	KAB. MAMUJU UTARA	n/a	n/a	n/a	n/a	n/a	n/a	n/a
466	KAB. MAMUJU	39	17	n/a	n/a	n/a	n/a	56
467	KAB. MAMASA	2	n/a	n/a	n/a	n/a	n/a	2
468	KAB. POLEWALI MANDAR	3	n/a	n/a	n/a	n/a	n/a	3
469	KAB. MAJENE	2	1	n/a	n/a	n/a	n/a	3
	PROV. MALUKU	79	4	0	0	0	0	83
470	GUB. MALUKU	n/a	2	n/a	n/a	n/a	n/a	2
471	KAB. MALUKU TENGAH	1	n/a	n/a	n/a	n/a	n/a	1
472	KAB. MALUKU TENGGARA	n/a	n/a	n/a	n/a	n/a	n/a	n/a
473	KAB. MALUKU TENGGARA BARAT	n/a	n/a	n/a	n/a	n/a	n/a	n/a
474	KAB. BURU	n/a	n/a	n/a	n/a	n/a	n/a	n/a
475	KAB. SERAM BAGIAN TIMUR	n/a	n/a	n/a	n/a	n/a	n/a	n/a
476	KAB. SERAM BAGIAN BARAT	16	1	n/a	n/a	n/a	n/a	17
477	KAB. KEPULAUAN ARU	n/a	n/a	n/a	n/a	n/a	n/a	n/a
478	KAB. MALUKU BARAT DAYA	55	1	n/a	n/a	n/a	n/a	56
479	KAB. BURU SELATAN	7	n/a	n/a	n/a	n/a	n/a	7
480	KOTA AMBON	n/a	n/a	n/a	n/a	n/a	n/a	n/a
481	KOTA TUAL	n/a	n/a	n/a	n/a	n/a	n/a	n/a
	PROV. NORTH MALUKU	306	5	0	0	0	0	311
482	GUB. MALUKU UTARA	3	n/a	n/a	n/a	n/a	n/a	3
483	KAB. WEST HALMAHERA	6	n/a	n/a	n/a	n/a	n/a	6
484	KAB. CENTRAL HALMAHERA	64	n/a	n/a	n/a	n/a	n/a	64
485	KAB. NORTH HALMAHERA	40	n/a	n/a	n/a	n/a	n/a	40
486	KAB. SOUTH HALMAHERA	52	5	n/a	n/a	n/a	n/a	57
487	KAB. KEPULAUAN SULA	97	n/a	n/a	n/a	n/a	n/a	97
488	KAB. EAST HALMAHERA	31	n/a	n/a	n/a	n/a	n/a	31
489	KAB. PULAU MOROTAI	5	n/a	n/a	n/a	n/a	n/a	5
490	KOTA TERNATE	n/a	n/a	n/a	n/a	n/a	n/a	n/a
491	KOTA TIDORE KEPULAUAN	8	n/a	n/a	n/a	n/a	n/a	8
	PROV. PAPUA	70	37	0	0	0	0	107
492	GUB. PAPUA	18	4	n/a	n/a	n/a	n/a	22
493	KAB. MERAUKE	n/a	n/a	n/a	n/a	n/a	n/a	n/a
494	KAB. JAYAWIJAYA	n/a	n/a	n/a	n/a	n/a	n/a	n/a
495	KAB. JAYAPURA	1	n/a	n/a	n/a	n/a	n/a	1
496	KAB. NABIRE	17	n/a	n/a	n/a	n/a	n/a	17
497	KAB. KEPULAUAN YAPEN	n/a	n/a	n/a	n/a	n/a	n/a	n/a
498	KAB. BIAK NUMFOR	n/a	n/a	n/a	n/a	n/a	n/a	n/a
499	KAB. PUNCAK JAYA	16	1	n/a	n/a	n/a	n/a	17
500	KAB. PANIAI	4	n/a	n/a	n/a	n/a	n/a	4
501	KAB. MIMIKA	1	n/a	n/a	n/a	n/a	n/a	1
502	KAB. SARMI	7	19	n/a	n/a	n/a	n/a	26
503	KAB. KEEROM	n/a	n/a	n/a	n/a	n/a	n/a	n/a
504	KAB. PEGUNUNGAN BINTANG	n/a	n/a	n/a	n/a	n/a	n/a	n/a
505	KAB. YAHUKIMO	n/a	n/a	n/a	n/a	n/a	n/a	n/a
506	KAB. TOLIKARA	n/a	n/a	n/a	n/a	n/a	n/a	n/a
507	KAB. WAROPEN	5	3	n/a	n/a	n/a	n/a	8
508	KAB. BOVEN DIGOEL	1	n/a	n/a	n/a	n/a	n/a	1
509	KAB. MAPPI	n/a	n/a	n/a	n/a	n/a	n/a	n/a
510	KAB. ASMAT	n/a	n/a	n/a	n/a	n/a	n/a	n/a
511	KAB. SUPIORI	n/a	n/a	n/a	n/a	n/a	n/a	n/a
512	KAB. MEMBERAMO RAYA	n/a	10	n/a	n/a	n/a	n/a	10
513	KAB. MEMBERAMO TENGAH	n/a	n/a	n/a	n/a	n/a	n/a	n/a
514	KAB. YALIMO	n/a	n/a	n/a	n/a	n/a	n/a	n/a
515	KAB. LANNY JAYA	n/a	n/a	n/a	n/a	n/a	n/a	n/a

516	KAB. NDUGA	n/a	n/a	n/a	n/a	n/a	n/a	n/a
517	KAB. PUNCAK	n/a	n/a	n/a	n/a	n/a	n/a	n/a
518	KAB. DOGIYAI	n/a	n/a	n/a	n/a	n/a	n/a	n/a
519	KAB. INTAN JAYA	n/a	n/a	n/a	n/a	n/a	n/a	n/a
520	KAB. DEIYAI	n/a	n/a	n/a	n/a	n/a	n/a	n/a
521	KOTA JAYAPURA	n/a	n/a	n/a	n/a	n/a	n/a	n/a
	PROV. WEST PAPUA	39	58	5	1	0	0	103
522	GUB. WEST PAPUA	9	2	n/a	n/a	n/a	n/a	11
523	KAB. SORONG	4	7	n/a	n/a	n/a	n/a	11
524	KAB. MANOKWARI	7	4	n/a	n/a	n/a	n/a	11
525	KAB. FAK FAK	3	4	n/a	n/a	n/a	n/a	7
526	KAB.SOUTH SORONG	1	5	n/a	n/a	n/a	n/a	6
527	KAB. RAJA AMPAT	14	3	5	1	n/a	n/a	23
528	KAB. TELUK BENTUNI	n/a	25	n/a	n/a	n/a	n/a	25
529	KAB. TELUK WONDAMA	n/a	8	n/a	n/a	n/a	n/a	8
530	KAB. KAIMANA	n/a	n/a	n/a	n/a	n/a	n/a	n/a
531	KAB. TAMBRAUW	1	n/a	n/a	n/a	n/a	n/a	1
532	KAB. MAYBRAT	n/a	n/a	n/a	n/a	n/a	n/a	n/a
533	KOTA SORONG	n/a	n/a	n/a	n/a	n/a	n/a	n/a
	TOTAL	12526	7081	191	15	178	0	10065

Note : *) Mining Authorization (KP) is an authorization given to agencies, company / individual to carry out mining business.
(Before it was adjusted to become Mining Business Licence / IUP), There was 5 kind of Mining Authorization (KP),
which is General Survey, Exploration, Exploitation, Processing and Purification, Freight and Sales Minging Authorization (KP)
**) Regional Mining Permit (SIPD) is a Mining Permit Area which contains the authority, rights and obligations to conduct mineral mining category C,
which includes Explorations, Exploitation, Processing / Refining, Transportation and Sales.

Source : Directorate Program Supervision of Mineral and Coal

Data Per December 2011

ALL DATA CONTAINED IS SUBJECT SUBSEQUENT REVISION BY THE ORIGINAL SOURCE

Patron	:	Thamrin Sihite
Chief Director	:	Tatang Sabaruddin
Coordinator	:	MP. Dwinugroho
Head of Project	:	Paryanto
Secretary	:	Terry Sigalingging
Editor	:	- Djati Murjanto
		- RM. Hadi Priyono
		- Satya Hadi Pamungkas
		- Farkhani Daima
		- Jumbadi
		- Asgan Riza Nasrullah

DATA SOURCE :

Directorate General Mineral and Coal

- Directorate General Secretariat of Mineral and Coal
- Directorate Program Supervision of Mineral and Coal
- Directorate Enterprises Supervision of Mineral
- Directorate Enterprises Supervision of Coal
- Directorate Technique and Environment of Mineral and Coal

All communication related to this publication should be addressed to:
Directorate Prof Directorate Program Supervision of Mineral and Coal
Jl. Prof. Dr. Supomo SH. No. 10, Jakarta 12870 Indonesia
Telp. : 62-21 8307557 ext. 116 Fax.: 62-21 833388
E-mail : mbp@djmbp.esdm.go.id
Website : www.djmbp.esdm.go.id

ORGANIZATION STRUCTURE OF DIRECTORATE PROGRAM SUPERVISION OF MINERAL AND COAL DIRECTORATE GENERAL OF MINERAL AND COAL

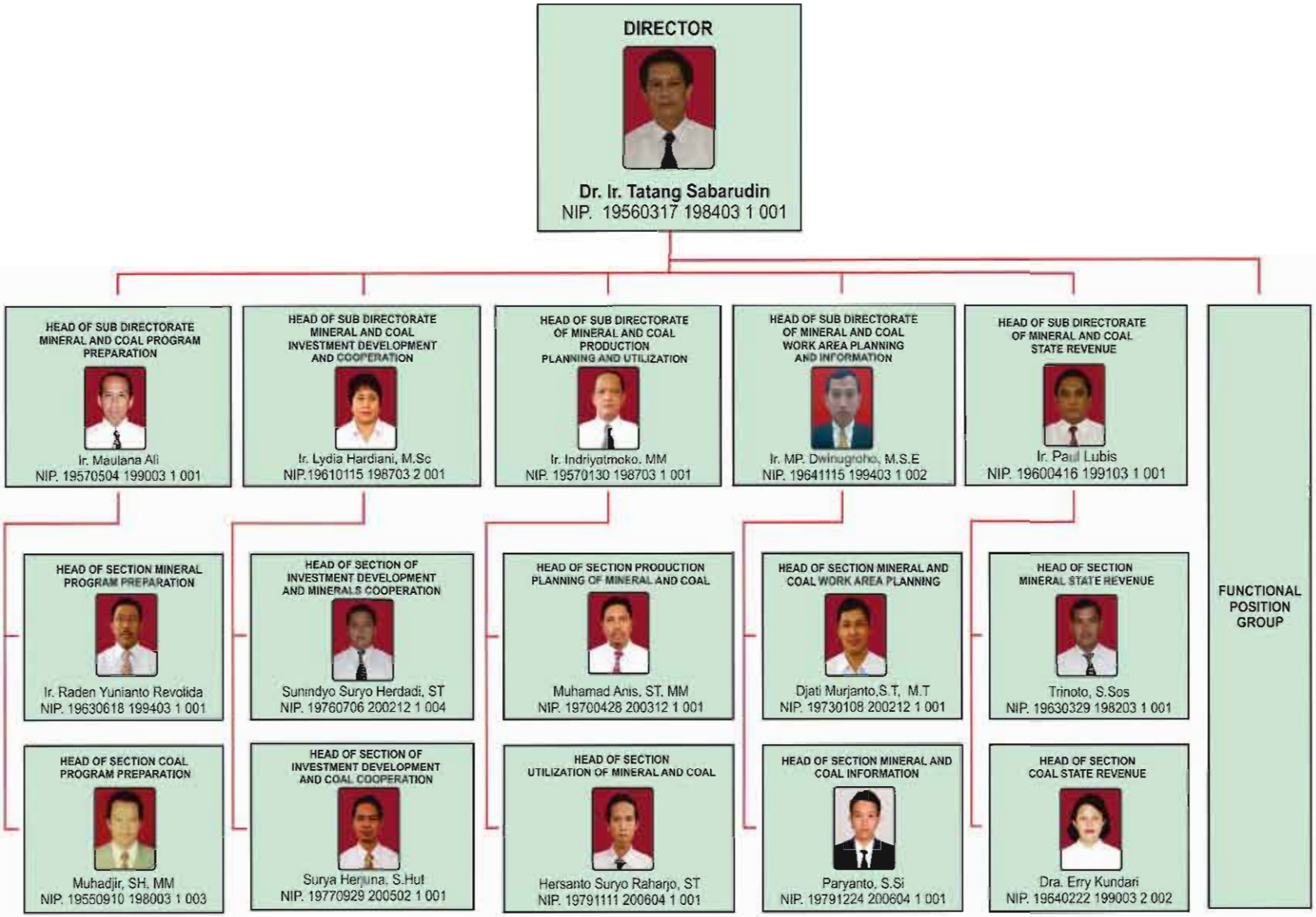

MINISTRY OF ENERGY AN

ND MINERAL RESOURCES

Published by
DIRECTORATE OF MINERAL AND COAL SUPERVISION PROGRAM
Jl. Prof. Dr. Supomo SH No. 10 Jakarta 12870 Indonesia
Phone : 62-21-831 3388, 831 4585, 831 4586
Fax. : 62-21- 831 3388
E-mail : maulana@dpmb.esdm.go.id